หลักฐานการจัดกลุ่มนักศึกษาปีการศึกษา 2567 "ก" และ "ข"

กลุ่ม "ข" ประกอบด้วยนักศึกษาดังนี้

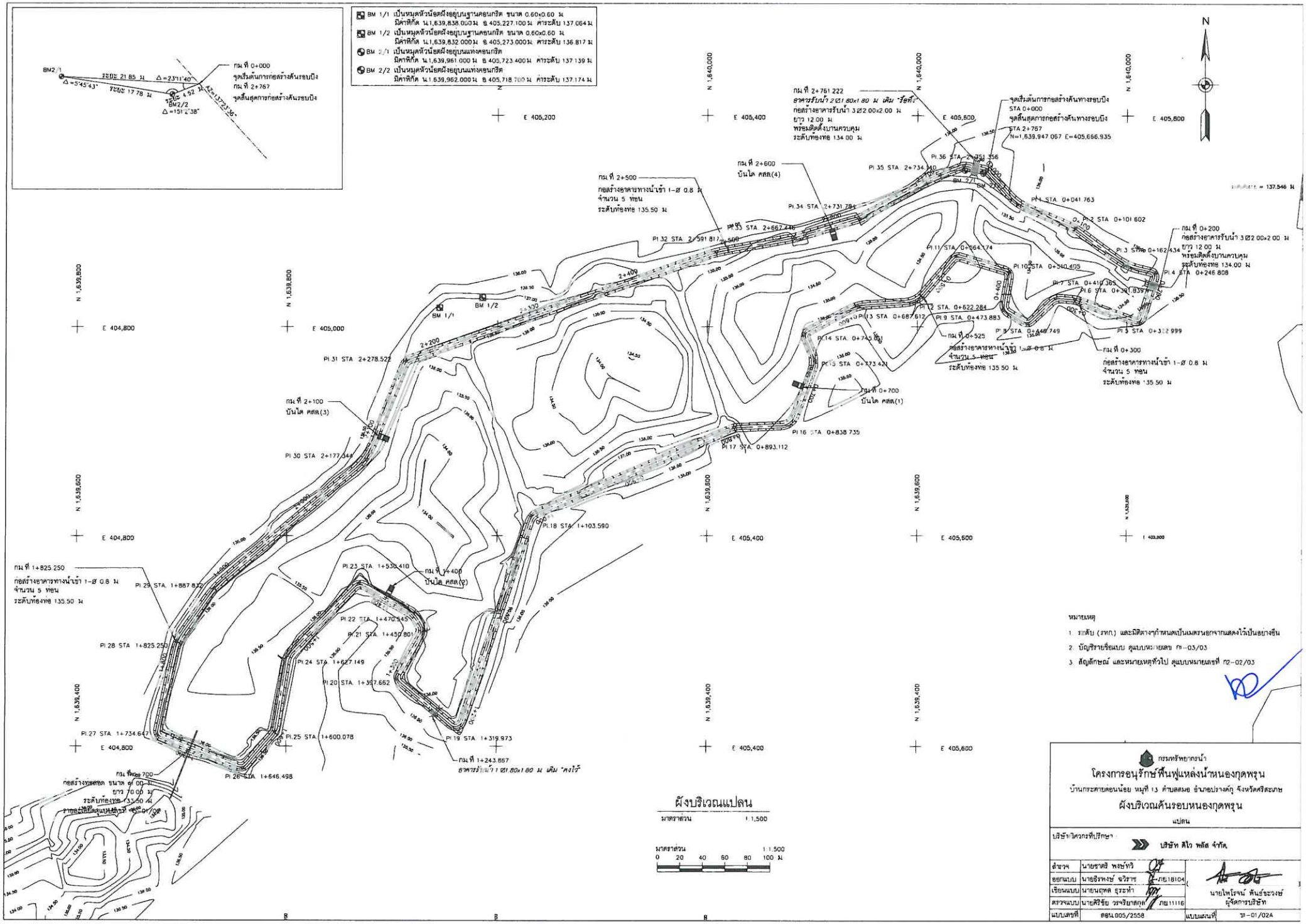
BM 1/1 เป็นหมุดหัวน็อตฝังอยู่บนฐานคอนกรีต ขนาด 0.60x0.60 ม
มีค่าพิกัด น.1,639,838.000ม ต.405,227.100ม ค่าระดับ 137.064ม
BM 1/2 เป็นหมุดหัวน็อตฝังอยู่บนฐานคอนกรีต ขนาด 0.60x0.60 ม
มีค่าพิกัด น.1,639,832.000ม ต.405,273.000ม ค่าระดับ 136.817 ม
BM 2/1 เป็นหมุดหัวน็อตฝังอยู่บนแท่งคอนกรีต
มีค่าพิกัด น.1,639,961.000 ม ต.405,723.400ม ค่าระดับ 137.139 ม
BM 2/2 เป็นหมุดหัวน็อตฝังอยู่บนแท่งคอนกรีต
มีค่าพิกัด น.1,639,962.000ม ต.405,718.700 ม ค่าระดับ 137.174 ม
กม ที่ 0+000
จุดเริ่มต้นการก่อสร้างคันรอบบึง
กม ที่ 2+767
จุดสิ้นสุดการก่อสร้างคันรอบบึง
กม ที่ 2+761.222
อาคารรับน้ำ 2 Ø1.80x1.80 ม เดิม "อ้อที่ 1"
กอสร้างอาคารรับน้ำ 3 Ø2.00x2.00 ม
ยาว 12.00 ม
พร้อมติดตั้งบานควบคุม
ระดับท้องท่อ 134.00 ม
จุดเริ่มต้นการก่อสร้างคันทางรอบบึง
STA 0+000
จุดสิ้นสุดการก่อสร้างคันทางรอบบึง
STA 2+767
N=1,639,947.067 E=405,666.935
กม ที่ 2+600
บันได คสล(4)
กม ที่ 2+500
กอสร้างอาคารทางน้ำเข้า 1-Ø 0.8 ม
จำนวน 5 ท่อน
ระดับท้องท่อ 135.50 ม
กม ที่ 0+200
กอสร้างอาคารรับน้ำ 3 Ø2.00x2.00 ม
ยาว 12.00 ม
พร้อมติดตั้งบานควบคุม
ระดับท้องท่อ 134.00 ม
กม ที่ 0+525
กอสร้างอาคารทางน้ำเข้า 1-Ø 0.8 ม
จำนวน 5 ท่อน
ระดับท้องท่อ 135.50 ม
กม ที่ 0+300
กอสร้างอาคารทางน้ำเข้า 1-Ø 0.8 ม
จำนวน 5 ท่อน
ระดับท้องท่อ 135.50 ม
กม ที่ 0+700
บันได คสล(1)
กม ที่ 2+100
บันได คสล(3)
กม ที่ 1+400
บันได คสล(2)
กม ที่ 1+825.250
กอสร้างอาคารทางน้ำเข้า 1-Ø 0.8 ม
จำนวน 5 ท่อน
ระดับท้องท่อ 135.50 ม
กม ที่ 1+243.867
อาคารรับน้ำ 1 Ø1.80x1.80 ม เดิม "คงไร้"
กม ที่ 0+700
กอสร้างท่อลอด ขนาด Ø 1.00 ม
ยาว 70.00 ม
ระดับท้องท่อ 133.50 ม
ตามแบบมาตรฐานกรมชลประทาน
BM 1/1
BM 1/2
BM 2/1
BM 2/2
PI.1 STA 0+041.763
PI.2 STA 0+101.602
PI.3 STA 0+162.434
PI.4 STA 0+246.808
PI.5 STA 0+312.999
PI.6 STA 0+381.839
PI.7 STA 0+410.365
PI.8 STA 0+448.749
PI.9 STA 0+473.883
PI.10 STA 0+540.405
PI.11 STA 0+564.174
PI.12 STA 0+622.284
PI.13 STA 0+687.612
PI.14 STA 0+740.619
PI.15 STA 0+773.421
PI.16 STA 0+838.735
PI.17 STA 0+893.112
PI.18 STA 1+103.590
PI.19 STA 1+319.973
PI.20 STA 1+357.662
PI.21 STA 1+432.801
PI.22 STA 1+470.545
PI.23 STA 1+530.410
PI.24 STA 1+627.149
PI.25 STA 1+600.078
PI.26 STA 1+646.498
PI.27 STA 1+734.647
PI.28 STA 1+825.250
PI.29 STA 1+887.832
PI.30 STA 2+177.049
PI.31 STA 2+278.522
PI.32 STA 2+591.817
PI.33 STA 2+667.446
PI.34 STA 2+731.784
PI.35 STA 2+734.140
PI.36 STA 2+751.356
N 1,640,000
N 1,639,800
N 1,639,600
N 1,639,400
E 404,800
E 405,000
E 405,200
E 405,400
E 405,600
E 405,800
N
หมายเหตุ
1. ระดับ (รทก.) และมิติต่างๆกำหนดเป็นเมตรนอกจากแสดงไว้เป็นอย่างอื่น
2. บัญชีรายชื่อแบบ ดูแบบหมายเลข ก-03/03
3. สัญลักษณ์ และหมายเหตุทั่วไป ดูแบบหมายเลขที่ ก2-02/03
ผังบริเวณแปลน
มาตราส่วน 1:1,500
มาตราส่วน 1:1,500
0 20 40 60 80 100 ม
กรมทรัพยากรน้ำ
โครงการอนุรักษ์ฟื้นฟูแหล่งน้ำหนองกุดพรุน
บ้านกระตายล่อนน้อย หมู่ที่ 13 ตำบลสมอ อำเภอปรางค์กู่ จังหวัดศรีสะเกษ
ผังบริเวณคันรอบหนองกุดพรุน
แปลน
บริษัทโครงการที่ปรึกษา
บริษัท ลีโว พลัส จำกัด
สำรวจ นายชาลี พรรษ์ทวี
ออกแบบ นายธิทงษ์ ฉวิราช ภย.18104
เขียนแบบ นายนฤทล ธุระทำ
ตรวจแบบ นายสิริชัย วระจิยาสกุล ภย.11116
นายไพโรจน์ พันธ์ระวงษ์
ผู้จัดการบริษัท
แบบเลขที่ ลอน.005/2558
แบบแผ่นที่ ข-01/02A

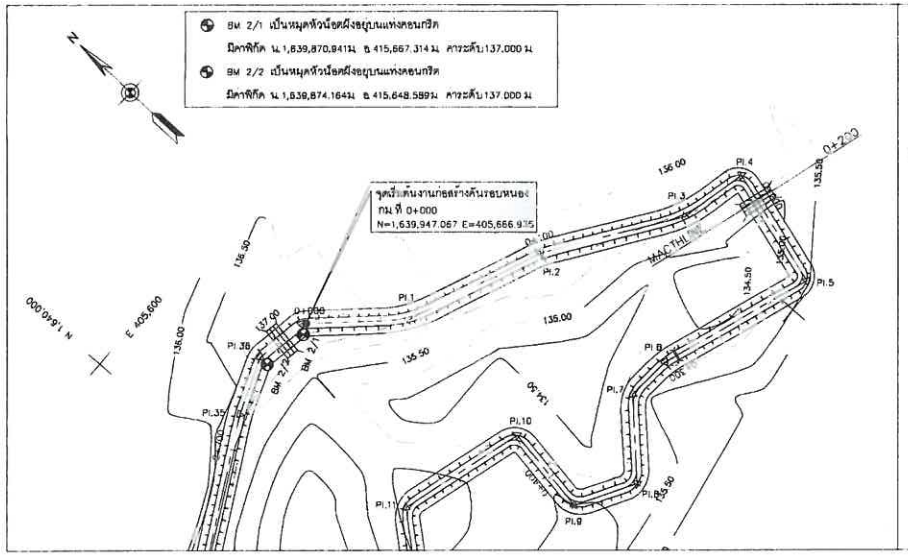

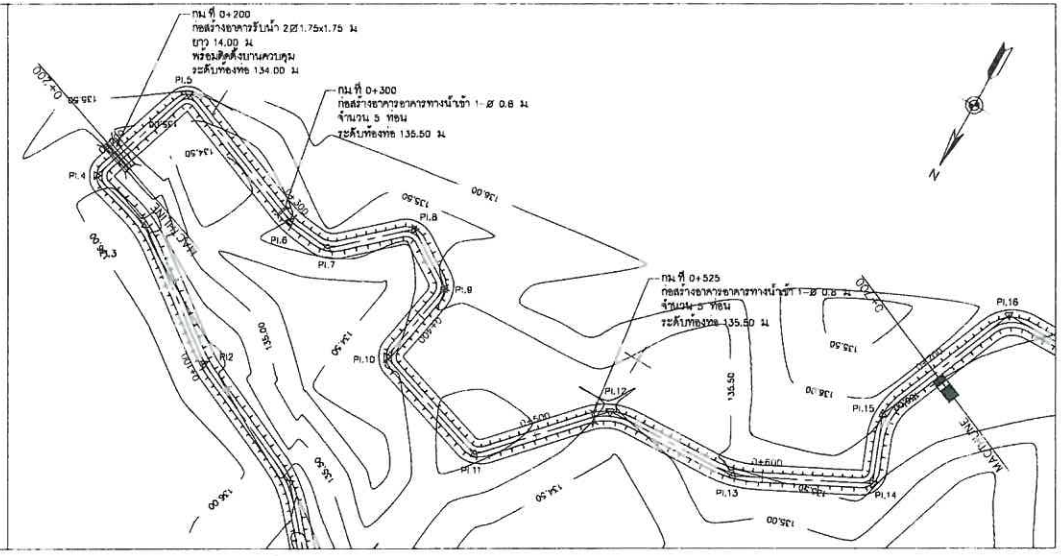

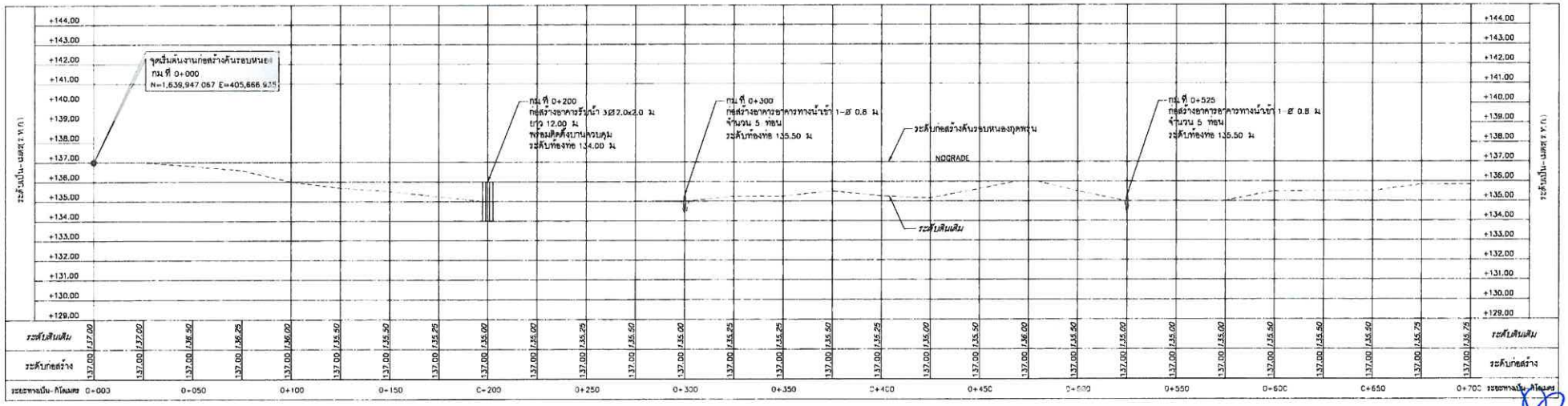

โค้งที่	⓪	①	②	③	④	⑤	⑥	⑦	⑧	⑨	⑩	⑪	⑫	⑬	⑭	⑮
กม.ที่ PI	0+000.000	0+041.763	0+101.602	0+162.434	0+264.808	0+322.999	0+391.839	0+410.365	0+446.749	0+473.883	0+510.405	0+564.174	0+622.284	0+687.612	0+745.011	0+773.421
ระยะ PI.ถึง PI.		41.763	59.835	60.832	64.374	76.191	68.840	18.526	36.384	27.134	36.522	53.769	58.110	65.328	57.399	28.410
พิกัด PI. น	1,639,947.067	1,639,916.325	1,639,893.088	1,639,857.839	1,639,838.609	1,639,802.525	1,639,825.879	1,639,827.299	1,639,802.221	1,639,816.191	1,639,852.179	1,639,887.615	1,689,823.744	1,639,820.286	1,639,793.003	1,639,766.871
พิกัด PI. ต	405,666.935	405,695.205	405,750.348	405,799.906	405,882.059	405,814.955	405,750.198	405,731.725	405,705.362	405,882.099	405,868.328	405,836.820	405,598.712	405,542.491	405,491.980	405,503.137
มุม	-	24-32-44	12-34-19	22-14-57	138-33-28	48-05-56	15-25-43	47-57-53	74-33-17	68-49-50	83-07-59	65-42-14	45-28-49	25-10-02	84-44-38	43-33-36
T (ม)	-	10.000	5.000	10.000	10.00	5.000	5.000	5.000	5.000	5.000	5.000	5.000	10.000	10.000	5.000	10.000
R (ม)	-	46.203	56.323	54.919	3.823	12.441	38.553	12.428	8.826	7.844	5.952	7.431	24.024	48.498	5.174	25.823
L (ม)	-	19.881	9.952	19.730	9.016	9.350	9.932	9.358	8.487	8.688	8.090	8.928	18.931	19.653	8.227	18.997
B.C. (ม)	-	31.763	96.602	152.434	238.808	317.999	386.839	405.365	441.749	468.883	505.405	559.174	612.284	677.612	740.011	763.421
E.C. (ม)	-	51763	106.602	172.434	256.808	327.999	396.839	415.365	451.749	478.883	515.405	569.174	632.284	697.612	750.011	783.421
AZIMUTH	137-00-00	112-51-5	125-25-24	103-10-27	241-43-55	290-29-30	275-04-48	227-5-32	301-39-48	350-51-42	287-20-39	221-38-25	267-7-14	241-58-12	156-53-55	201-8-12

กรมทรัพยากรน้ำ

โครงการอนุรักษ์ฟื้นฟูแหล่งน้ำหนองกุดพรุน

บ้านกระตายคอนน้อย หมู่ที่ 13 ตำบลสมอ อำเภอบ่วงคก้ จังหวัดศรีสะเกษ

งานก่อสร้างคันรอบกุดพรุน

แปลนและรูปตัดตามยาว กม.0+000 - กม.0+700

บริษัทที่ควรกรที่ปรึกษา : บริษัท ดีไว พลัส จำกัด

สำรวจ	นายชาคริ พงษ์ทวี	
ออกแบบ	นายสิรพงษ์ ฐวิวาร	ภย18104
เขียนแบบ	นายนฤทุล ธุระทำ	
ตรวจแบบ	นายสิริชัย วรจิรายลกุล	ภย11116
แบบเลขที่	สอน005/2558	แบบแผ่นที่ ช2-01/04

นายโชไรจน์ ทันธ์ชะวงษ์
ผู้จัดการบริษัท

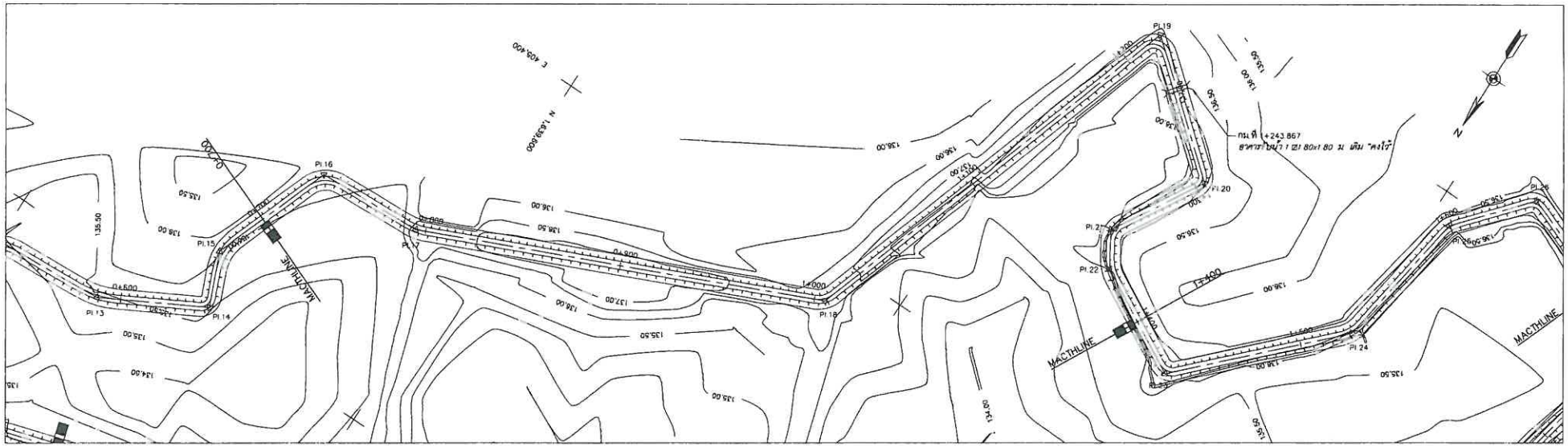

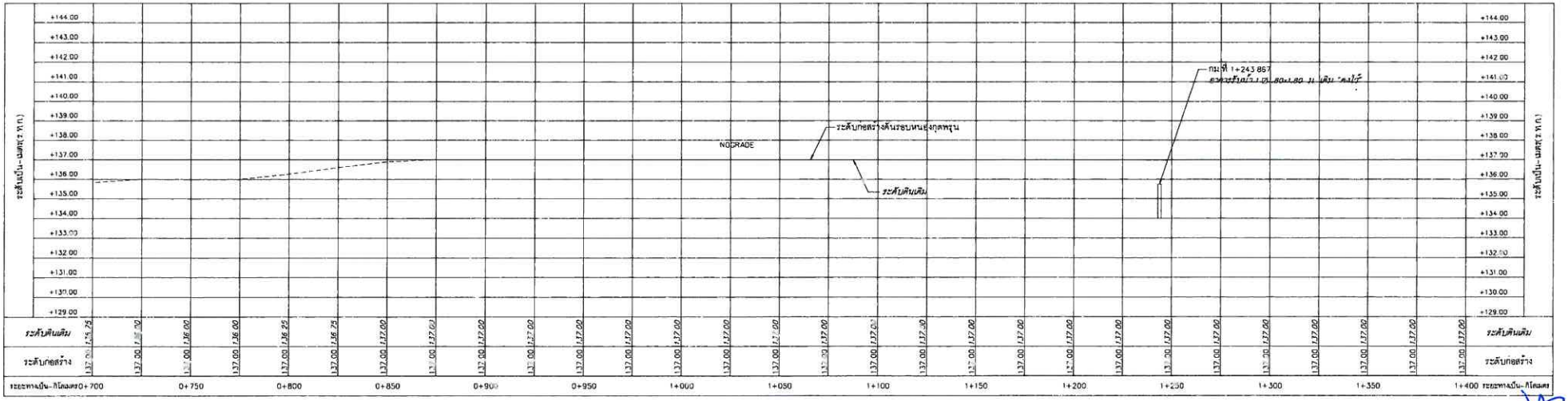

โค้งที่	⑯	⑰	⑱	⑲	⑳	㉑	㉒
กม.ที่ PI	0+828.735	0+893.112	1+103.590	1+319.973	1+397.662	1+450.801	1+470.545
ระยะ PI.ถึง PI.	54.377		216.383	77.689	53.139	19.744	
พิกัด PI. น	1,639,705.677	1,639,703.316	1,639,619.180	1,639,414.030	1,639,463.891	1,639,509.737	1,639,526.573
พิกัด PI. อ	405,480.297	405,425.971	405,233.040	405,164.227	405,104.649	405,131.519	405,121.204
มุม	67-03-09	23-33-42	47-53-43	111-23-31	80-28-50	61-52-06	30-10-07
T (ม)	10.000	5.000	5.000	10.000	5.000	5.000	5.000
R (ม)	14.568	30.875	11.966	6.829	5.884	10.956	21.348
L (ม)	17.853	9.873	9.377	13.259	8.308	8.813	9.739
B.C (ม)	828.735	888.112	1099.590	1309.973	1392.662	1445.801	1465.545
E.C (ม)	848.735	898.112	1108.590	1329.973	1402.662	1445.801	1475.545
AZIMUTH	268-21-21	247-6-58	199-13-15	310-36-16	129-55-36	211-13-16	148-30-19

กรมทรัพยากรน้ำ

โครงการอนุรักษ์ฟื้นฟูแหล่งน้ำหนองกุดพรุน

บ้านกระต่ายตอนน้อย หมู่ที่ 13 ตำบลสมอ อำเภอปรางค์กู่ จังหวัดศรีสะเกษ

งานก่อสร้างคันรอบกุดพรุน

แปลนและรูปตัดตามยาว กม.0+700 - กม.1+400

บริษัทที่ปรึกษา : บริษัท สีโว พลัส จำกัด

สำรวจ	นายชาติ พงษ์ทวี	
ออกแบบ	นายธิรพงษ์ จริวาร	ภย.18104
เขียนแบบ	นายนฤพล สุระทำ	
ตรวจแบบ	นายสิริชัย วรจิรายลกุล	ภย.11116
แบบเลขที่	ตอน 005/2558	แบบแผ่นที่ ข2-02/04

(นายไพโรจน์ พันธ์ระวงษ์)
ผู้จัดการบริษัท

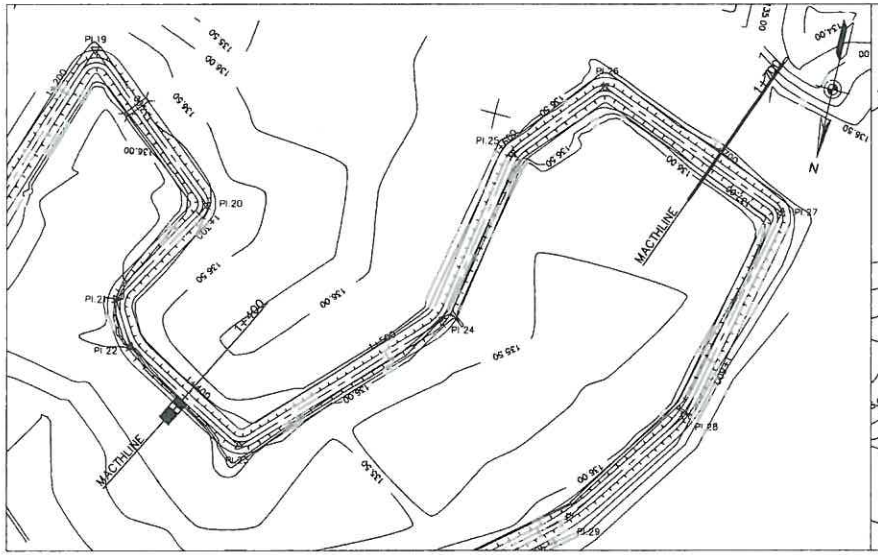

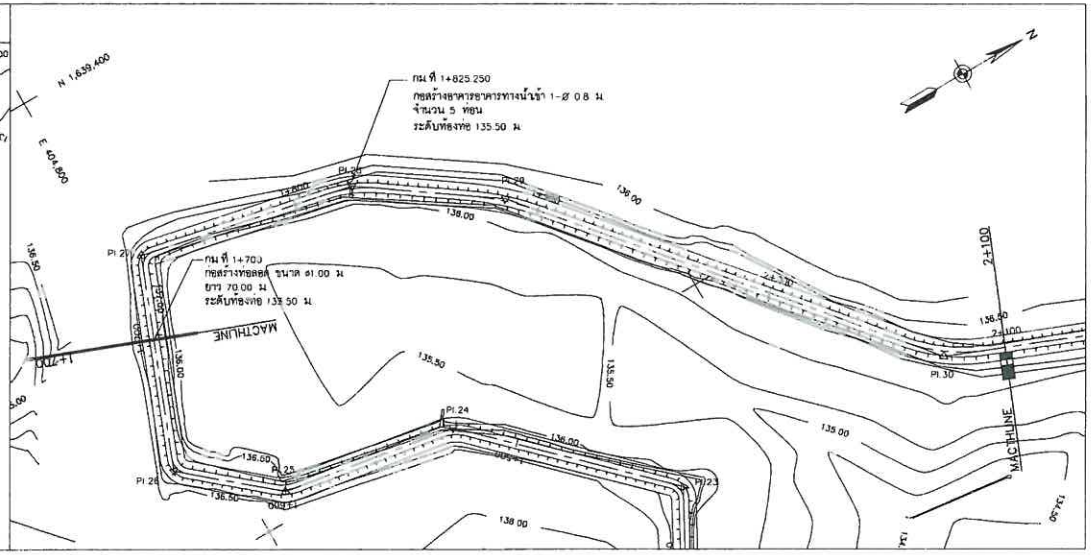

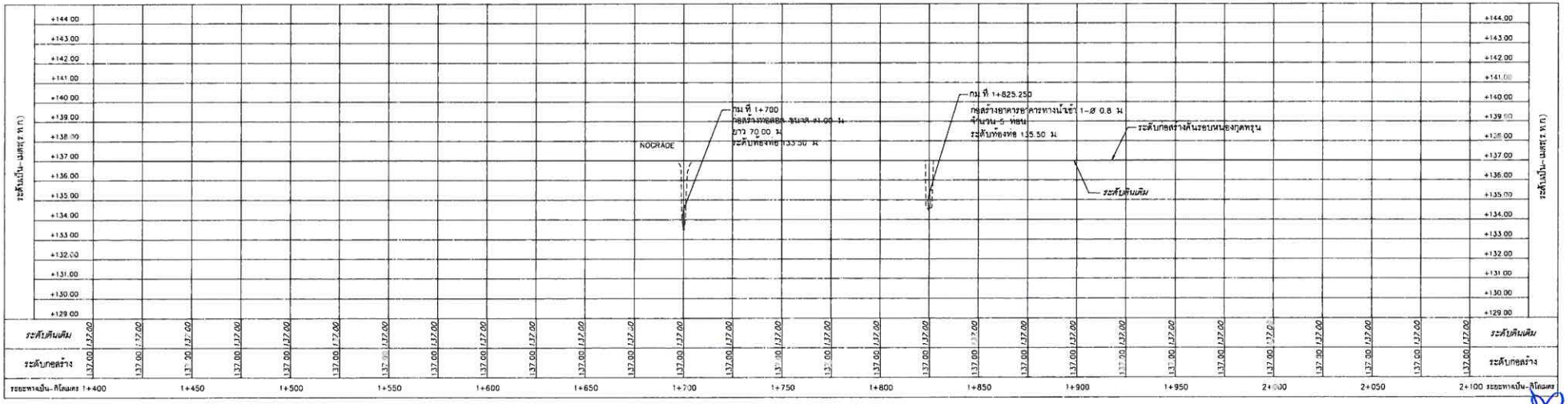

โค้งที่ 1	23	24	25	26	27	28	29	30
กม.ที่ PI	1+530.410	1+627.149	1+700.780	1+746.498	1+834.647	1+925.250	1+987.832	2+177.344
ระยะ PI ถึง PI	96.739	72.929	46.420	88.149	90.603	62.582	189.512	
พิกัด PI น.	1,639,554.989	1,639,486.000	1,639,413.976	1,639,379.614	1,639,410.560	1,639,499.250	1,639,550.641	1,639,673.928
พิกัด PI อ.	405,068.512	405,000.695	404,989.245	404,959.171	404,877.015	404,895.540	404,931.254	405,075.524
มุม	73-49-37	35-28-37	31-20-47	70-52-10	80-32-57	22-59-58	14-46-42	27-47-31
T (ม.)	6.000	5.000	5.000	5.000	5.000	10.000	15.000	15.000
R (ม.)	7.115	19.492	17.782	6.981	6.081	51.158	117.702	69.614
L (ม.)	8.490	9.622	9.751	8.699	8.263	19.720	29.830	29.338
B.C. (ม.)	1525.410	1622.149	1695.078	1741.498	1829.647	1915.250	1972.832	2162.344
E.C. (ม.)	1535.410	1632.149	1705.078	1751.498	1839.647	1935.250	2002.832	2192.344
AZIMUTH	118-20-13	186-42-39	221-13-25	291-55-36	111-14-56	192-28-33	215-28-31	230-15-13

กรมทรัพยากรน้ำ

โครงการอนุรักษ์ฟื้นฟูแหล่งน้ำหนองกุดหรุน

บ้านกระดายดอนน้อย หมู่ที่ 13 ตำบลสมอ อำเภอปรางค์กู่ จังหวัดศรีสะเกษ

งานก่อสร้างคันรอบกุดหรุน

แปลนและระวัดตามยาว กม.1+400 - กม.2+100

บริษัทวิศวกรที่ปรึกษา

บริษัท ดีไว พลัส จำกัด

สำรวจ	นายชาตรี พงษ์ทวี	
ออกแบบ	นายธิรพงษ์ ฉวีราช	ภย.18104
เขียนแบบ	นายนฤทธิ์ สุระหา	
ตรวจแบบ	นายสิริชัย วรจริยาสกุล	ภย.11116
แบบเลขที่	สชน.005/2558	แบบแผ่นที่ ช2-03/04

นายไพโรจน์ ศันธ์ระวงษ์
ผู้จัดการบริษัท

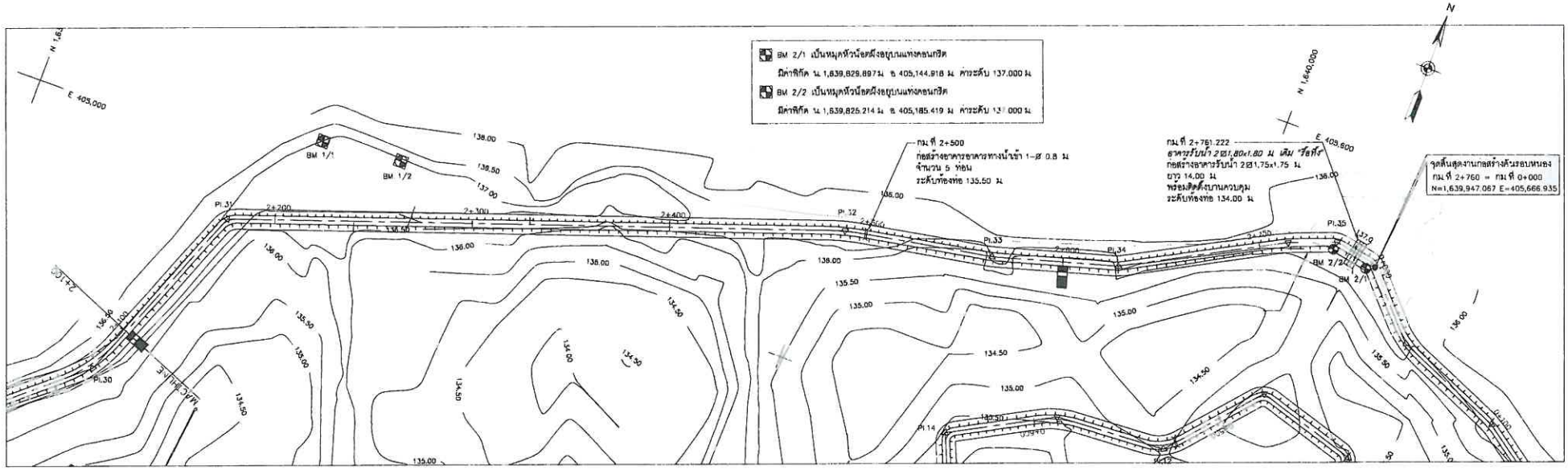

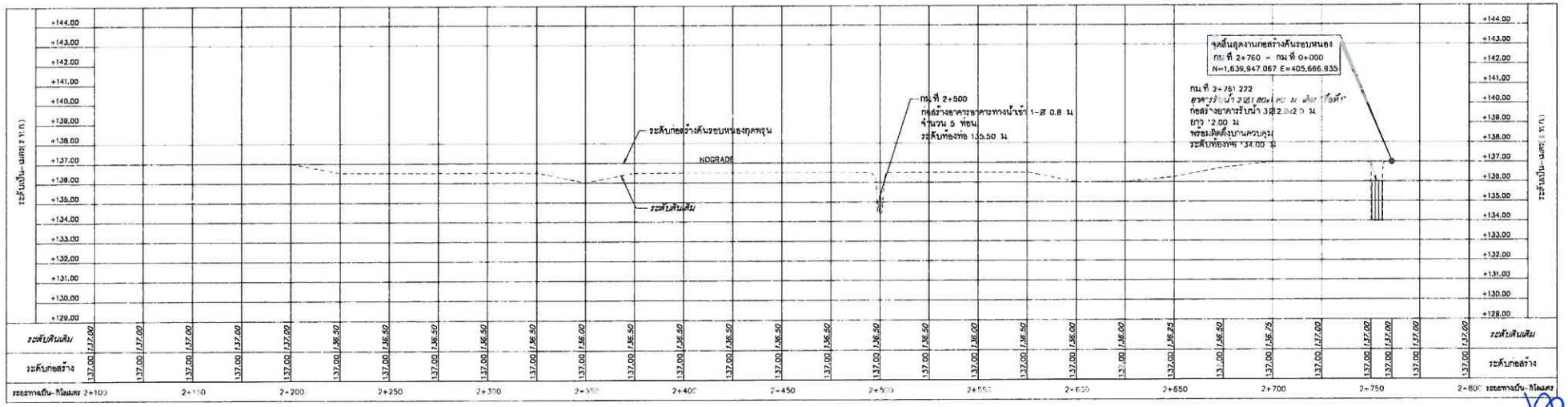

โค้งที่	32	33	34	35
กม.ที่ PI	2+591.817	2+667.446	2+731.784	2+818.585
ระยะ PI.ถึง PI.	75.629	64.338	86.801	
พิกัด PI. น	1,639,871.011	1,639,884.435	1,639,902.390	1,639,943.472
พิกัด PI. ต	405,408.767	405,483.195	405,544.978	405,821.442
มุม	9-04-21	5-58-51	12-02-36	7-14-31
T (ม)	10.000	2.500	2.500	5.000
R (ม)	130.582	65.829	23.119	93.556
L (ม)	19.958	4.994	4.992	9.984
B.C. (ม)	2581.817	2664.946	2728.284	2813.585
E.C. (ม)	2529.817	2659.946	2734.284	2423.585
AZIMUTH	251-22-53	260-27-14	253-28-24	214-25-47

กรมทรัพยากรน้ำ

โครงการอนุรักษ์ฟื้นฟูแหล่งน้ำหนองกุดพรุน

บ้านกระตายคอนน้อย หมู่ที่ 13 ตำบลสมอ อำเภอปรางค์กู่ จังหวัดศรีสะเกษ

งานก่อสร้างคันรอบกุดพรุน

แปลนและรูปตัดตนยาว กม.2+100 - กม.2+800

บริษัทวิศวกรที่ปรึกษา : บริษัท ดีไว พลัส จำกัด

สำรวจ	นายราชรี พงษ์ทวี	
ออกแบบ	นายพิรพงษ์ จริวาร	ภย.18104
เขียนแบบ	นายนฤพล สุระทำ	
ตรวจแบบ	นายศิริชัย วะจิรยาสกุล	ภย.11116
แบบเลขที่	ตอน.005/2558	แบบแผ่นที่ ช2-04/04

นายไพโรจน์ ตันอ้ะขวงษ์
ผู้จัดการบริษัท

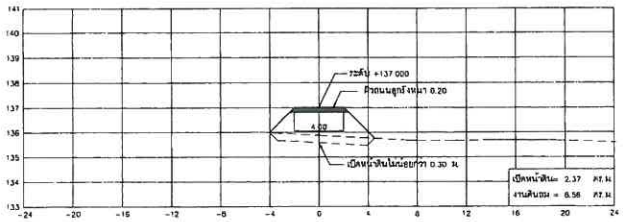

กม.0+050

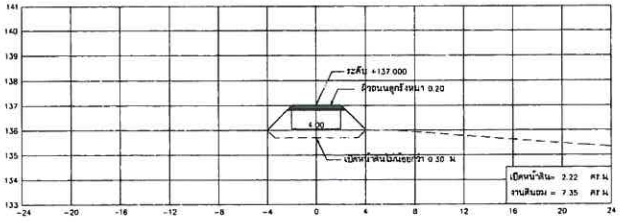

กม.0+125

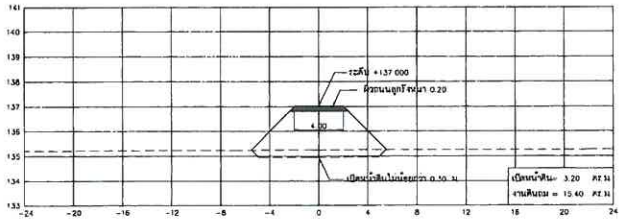

กม.0+200



กม.0+025

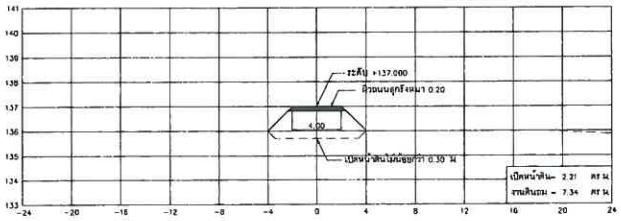

กม.0+100

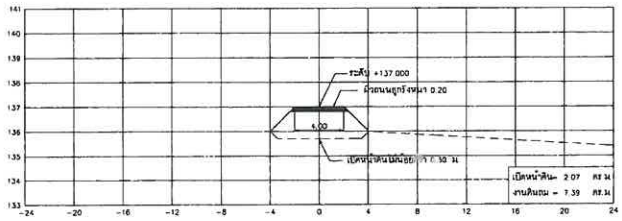

กม.0+175

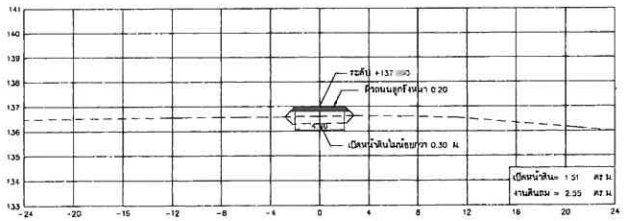

กม.0+000

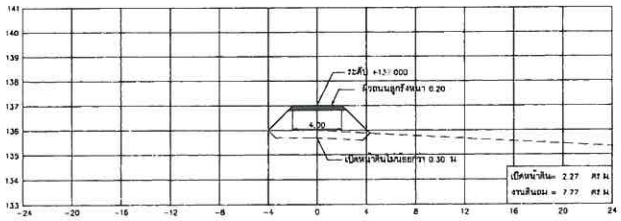

กม.0+075

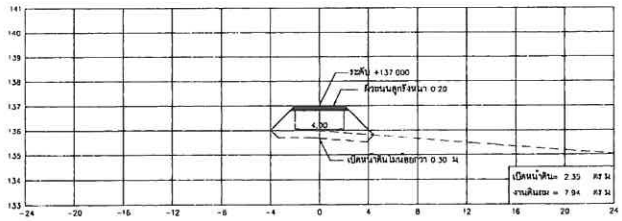

กม.0+150

รูปตัดตามขวาง

มาตราส่วน { ทางดิ่ง 1:100 / ทางราบ 1:200

มาตราส่วน 1:100
0 2 4 6 8 10

มาตราส่วน 1:200
0 4 8 12 16 20

กรมทรัพยากรน้ำ

โครงการอนุรักษ์ฟื้นฟูแหล่งน้ำหนองกุดพรุน

บ้านกระตายดอนน้อย หมู่ที่ 13 ตำบลสมอ อำเภอปรางค์กู่ จังหวัดศรีสะเกษ

รูปตัดตามขวางคันขอบหนองกุดพรุน

รูปตัดตามขวาง กม. 0+000 ถึง 0+200

บริษัทวิศวกรที่ปรึกษา : บริษัท สไว พลัส จำกัด

สำรวจ	นายชาตรี พงษ์ทวี	
ออกแบบ	นายธีรพงษ์ จริวรรณ	ภย.18104
เขียนแบบ	นายนฤพล ธุระทำ	
ตรวจแบบ	นายศิริชัย วรจริยาสกุล	ภย.11116

นายไพโรจน์ พันธ์ชะวงษ์
ผู้จัดการบริษัท

แบบเลขที่	ธธน.005/2558	แบบผนวกที่	ธ3-01/13

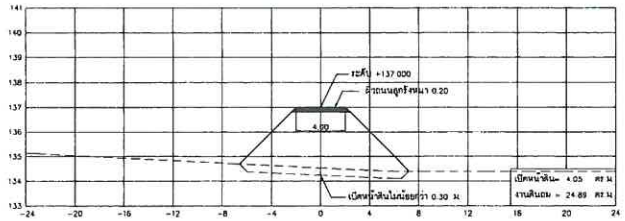

กม.0+275

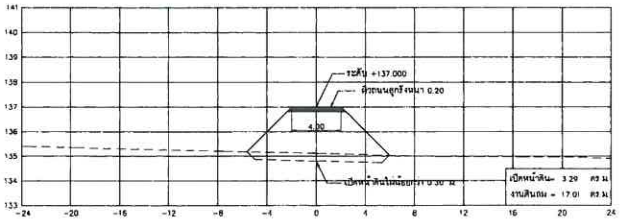

กม.0+350

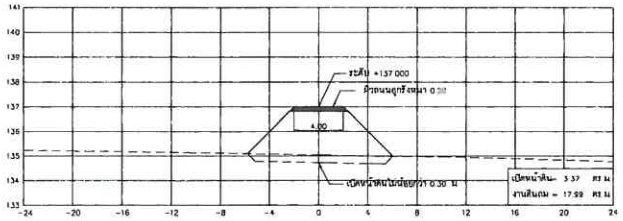

กม.0+425

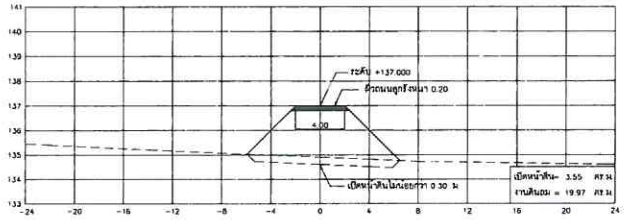

กม.0+250

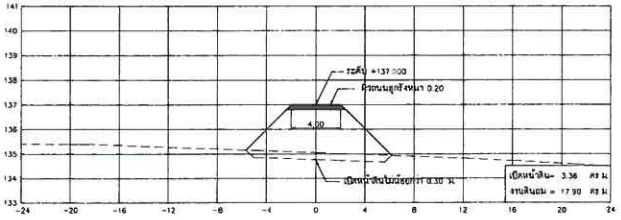

กม.0+325

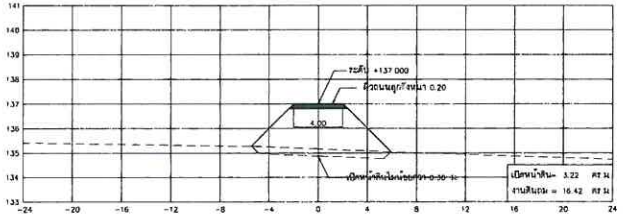

กม.0+400

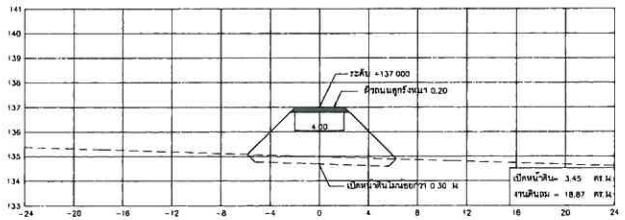

กม.0+225

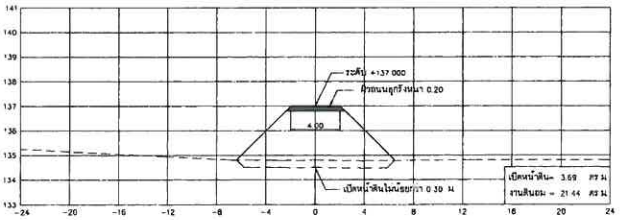

กม.0+300

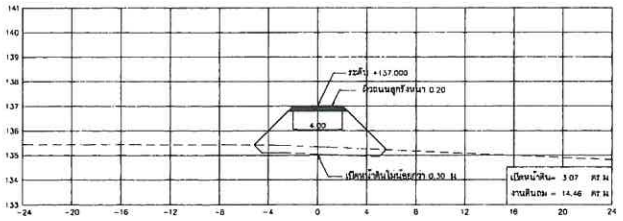

กม.0+375

รูปตัดตามขวาง

มาตราส่วน { ทางดิ่ง 1:100 / ทางขวาง 1:200

มาตราส่วน 0 1 2 4 6 8 10 1:100

มาตราส่วน 0 4 8 12 16 20 1:200

กรมทรัพยากรน้ำ

โครงการอนุรักษ์ฟื้นฟูแหล่งน้ำหนองกุดพรุน

บ้านกระตายดอนน้อย หมู่ที่ 13 ตำบลสมอ อำเภอปรางค์กู่ จังหวัดศรีสะเกษ

รูปตัดตามขวางคันรอบหนองกุดพรุน

รูปตัดตามขวาง กม. 0+225 ถึง 0+425

บริษัทที่ควรที่ปรึกษา: บริษัท ดีไว พลัส จำกัด

สำรวจ	นายราเชช พงษ์ทวี	
ออกแบบ	นายธีรพงษ์ ฉวีวรรณ	ภย18104
เขียนแบบ	นายณุทล สุระทำ	
ตรวจแบบ	นายศิริชัย วรจิยาสกุล	ภย11115
แบบเลขที่	สอน 005/2558	แบบแผ่นที่ 03-02/13

นายไพโรจน์ พันธ์ชะวงษ์
ผู้จัดการบริษัท

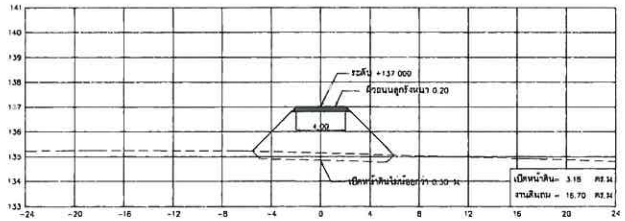

กม.0+500

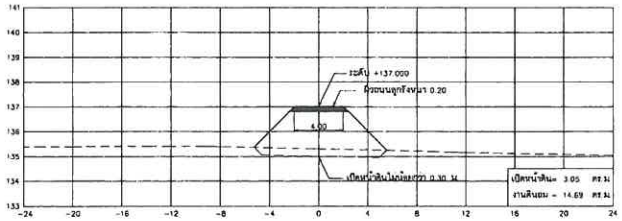

กม.0+575

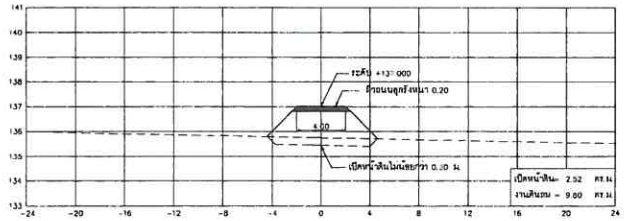

กม.0+650

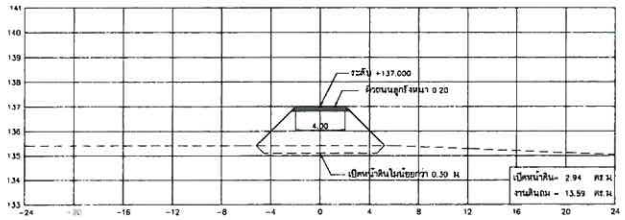

กม.0+475

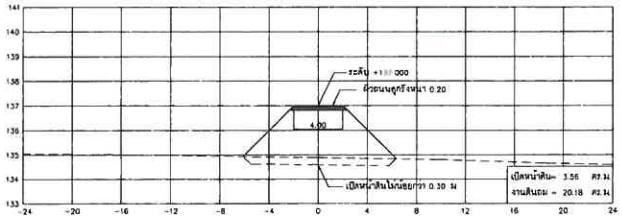

กม.0+550

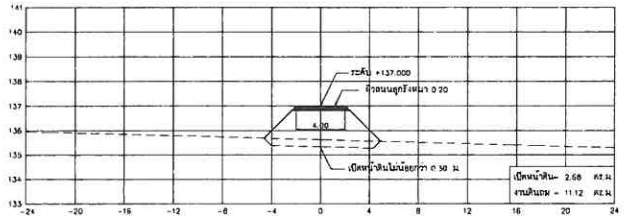

กม.0+625

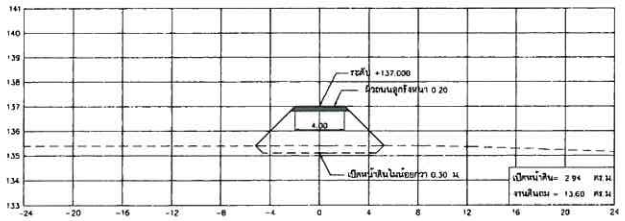

กม.0+450

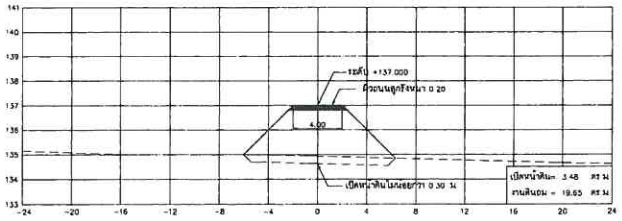

กม.0+525

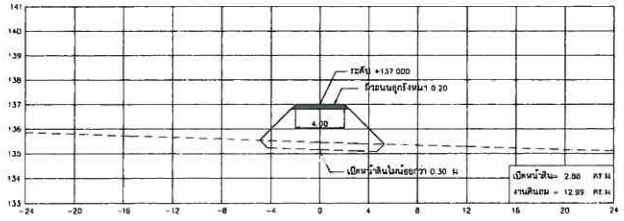

กม.0+600

รูปตัดตามขวาง

มาตราส่วน { ทางดิ่ง 1:100 / ทางราบ 1:200

มาตราส่วน 1:100 (0 1 2 4 6 8 10)

มาตราส่วน 1:200 (0 4 8 12 16 20)

กรมทรัพยากรน้ำ

โครงการอนุรักษ์ฟื้นฟูแหล่งน้ำหนองกุดพรุ

บ้านกระสายตอนน้อย หมู่ที่ 13 ตำบลสมอ อำเภอปรางค์กู่ จังหวัดศรีสะเกษ

รูปตัดตามขวางคันรอบหนองกุดพรุ

รูปตัดตามขวาง กม. 0+450 ถึง 0+650

บริษัทที่ควรจะปรึกษา: บริษัท ดีไว พลัส จำกัด

สำรวจ	นายราชิ พงษ์ทวี	
ออกแบบ	นายธิงพงษ์ ฉวิราช	ภย.18104
เขียนแบบ	นายนฤพล ลุระทำ	
ตรวจแบบ	นายศิริชัย วรชิยาสกุล	ภย.11116
แบบเลขที่	สอน.005/2558	แบบแผ่นที่ 23-03/13

นายไพโรจน์ พันธ์ระวงษ์
ผู้จัดการบริษัท

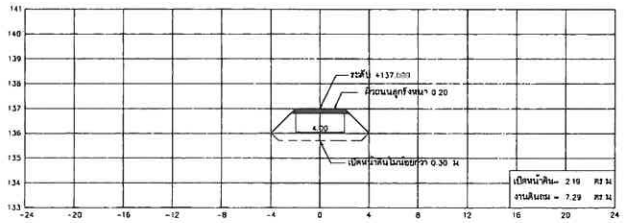

กม.0+725

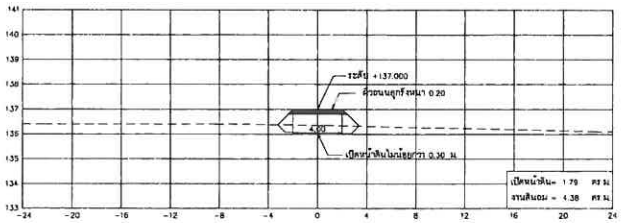

กม.0+800

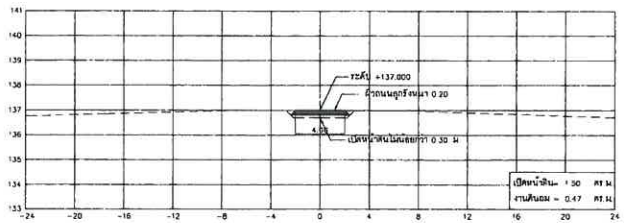

กม.0+875

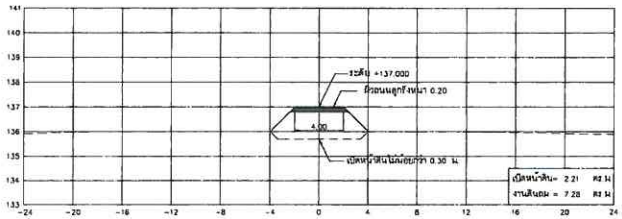

กม.0+700

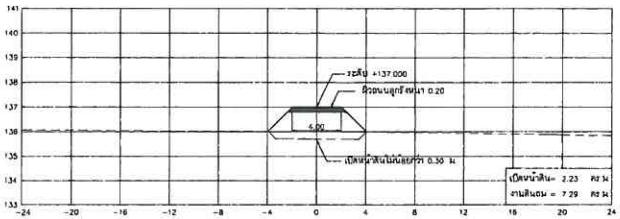

กม.0+775

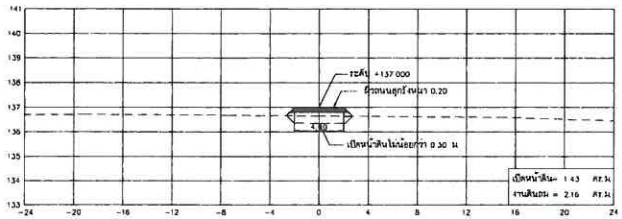

กม.0+850

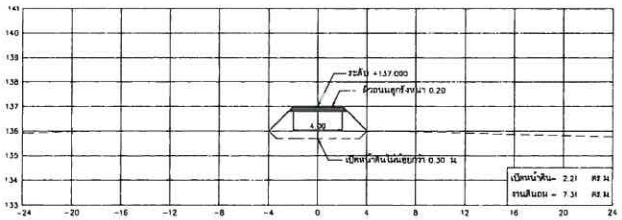

กม.0+675

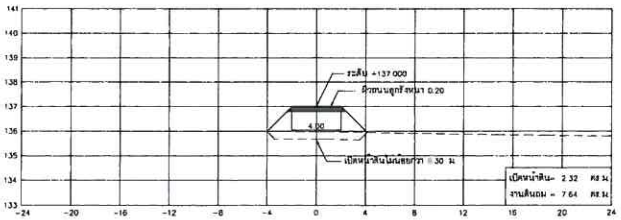

กม.0+750

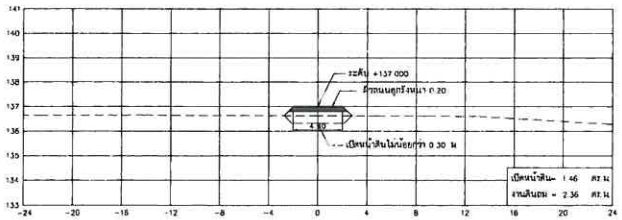

กม.0+825

รูปตัดตามขวาง

มาตราส่วน { ทางดิ่ง 1:100 / ทางราบ 1:200

มาตราส่วน 0 1 2 4 6 8 10 1:100

มาตราส่วน 0 4 8 12 16 20 1:200

กรมทรัพยากรน้ำ

โครงการอนุรักษ์ฟื้นฟูแหล่งน้ำหนองกุดพรุน

บ้านกระตายดอนน้อย หมู่ที่ 13 ตำบลสมอ อำเภอปรางค์กู่ จังหวัดศรีสะเกษ

รูปตัดตามขวางคันรอบหนองกุดพรุน

รูปตัดตามขวาง กม. 0+675 ถึง 0+875

บริษัทที่ควรที่ปรึกษา

บริษัท ดีไว พลัส จำกัด

สำรวจ	นายราศี พจน์ทวี	
ออกแบบ	นายธีรพงษ์ ฉวีราช	ภย18104
เขียนแบบ	นายนฤทุล สุระทำ	
ตรวจแบบ	นายศิริชัย วรจิยาสกุล	ภย11116

นายไพโรจน์ พันธ์ชะวงษ์
ผู้จัดการบริษัท

แบบเลขที่	สอน.005 /2558	แบบแผ่นที่	S3-04/13

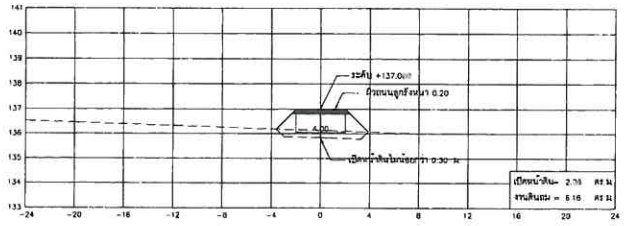

กม.0+950

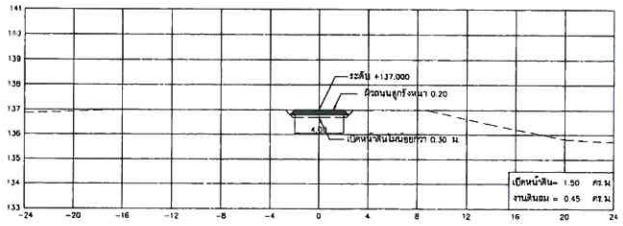

กม.1+025

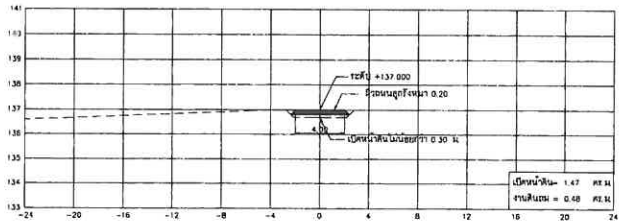

กม.1+100

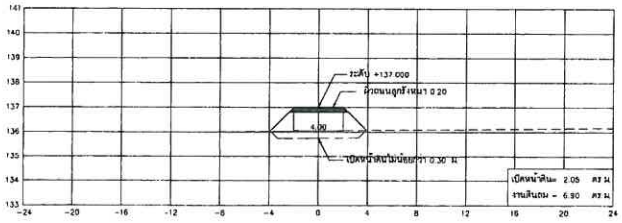

กม.0+925

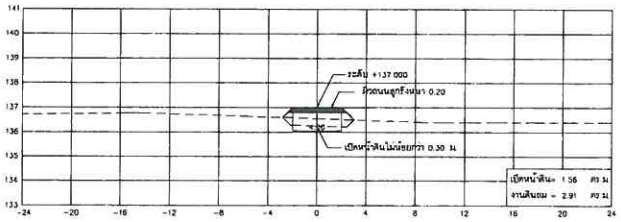

กม.1+000

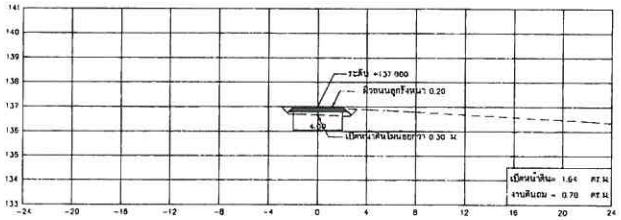

กม.1+075

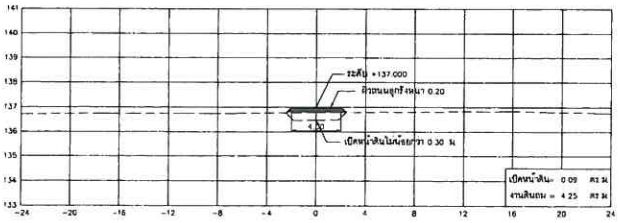

กม.0+900

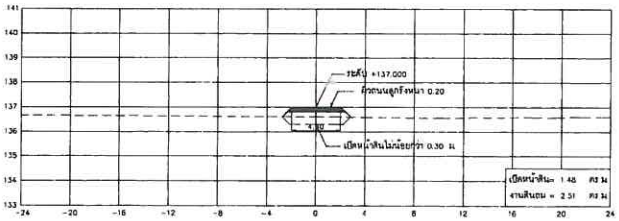

กม.0+975

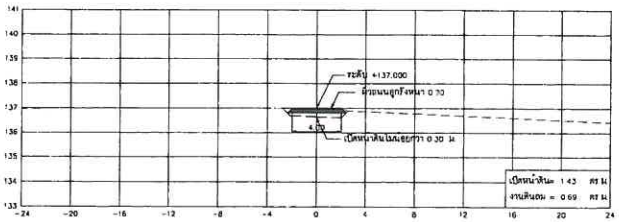

กม.1+050

รูปตัดตามขวาง

มาตราส่วน { ทางดิ่ง 1:100 / ทางราบ 1:200 }

มาตราส่วน 0 1 2 4 6 8 10 1:100

มาตราส่วน 0 4 8 12 16 20 1:200

กรมทรัพยากรน้ำ

โครงการอนุรักษ์ฟื้นฟูแหล่งน้ำหนองกุดพรุ

บ้านกระตายลอนน้อย หมู่ที่ 13 ตำบลสมอ อำเภอปรางค์กู่ จังหวัดศรีสะเกษ

รูปตัดตามขวางคันรอบหนองกุดพรุ

รูปตัดตามขวาง กม. 0+900 ถึง 1+100

บริษัทที่ปรึกษา : บริษัท ดีไว พลัส จำกัด

สำรวจ	นายชาตรี พงษ์ทวี	
ออกแบบ	นายธีรพงษ์ จริราช	ภย18104
เขียนแบบ	นายนฤพล ธุระทำ	
ตรวจแบบ	นายศิริชัย วรจิยาสกุล	ภย11116
แบบเลขที่	สอน.005/2558	แบบแผ่นที่ ข3-05/13

นายไพโรจน์ พันธ์ชะวงษ์
ผู้จัดการบริษัท

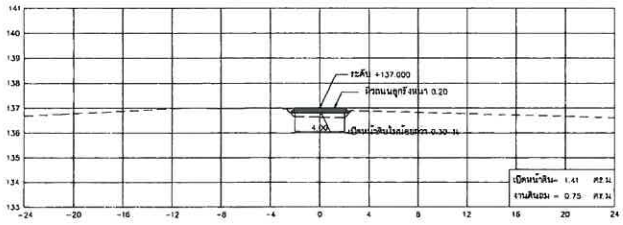

กม.1+175

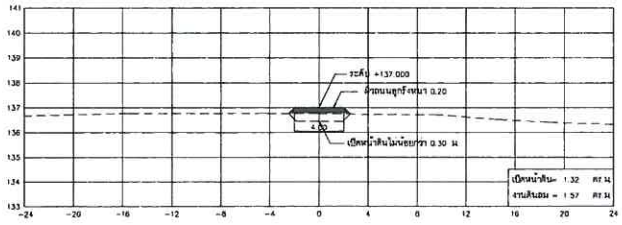

กม.1+250

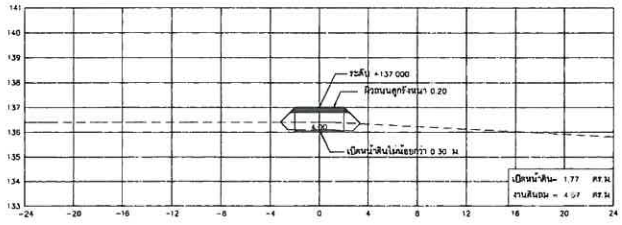

กม.1+325

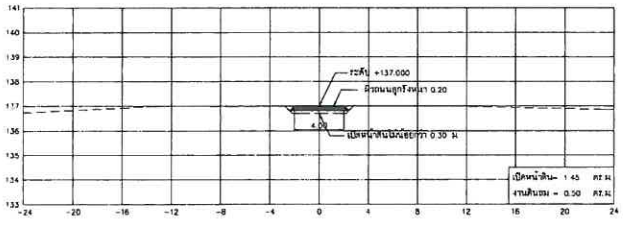

กม.1+150

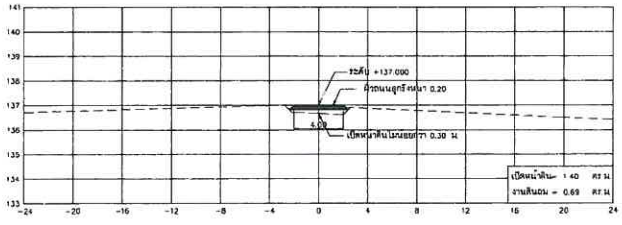

กม.1+225

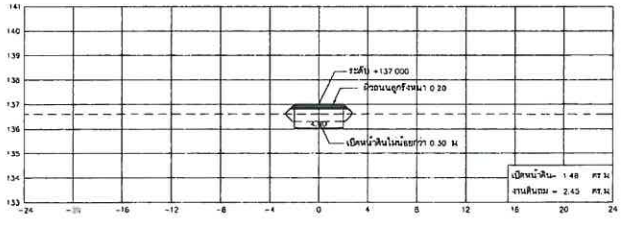

กม.1+300

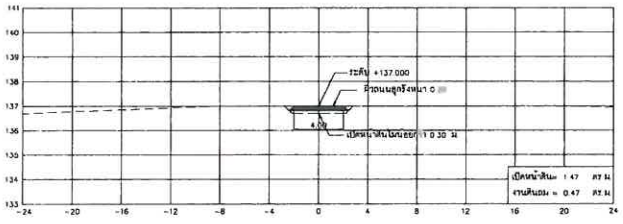

กม.1+125

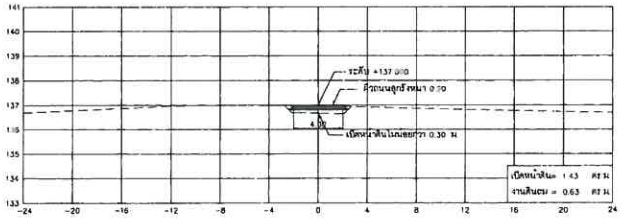

กม.1+200

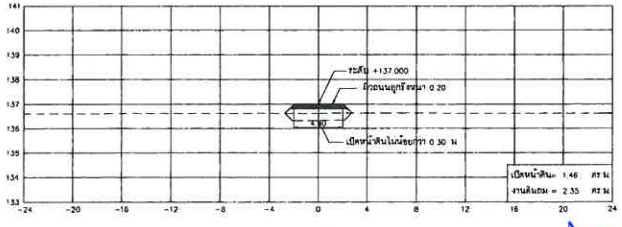

กม.1+275

รูปตัดตามขวาง

มาตราส่วน { ทางดิ่ง 1:100 / ทางราบ 1:200

มาตราส่วน 1:100 (0 1 2 4 6 8 10)

มาตราส่วน 1:200 (0 4 8 12 16 20)

กรมทรัพยากรน้ำ

โครงการอนุรักษ์ฟื้นฟูแหล่งน้ำหนองกุดพรุน

บ้านกระทายดอนน้อย หมู่ที่ 13 ตำบลสมอ อำเภอปรางค์กู่ จังหวัดศรีสะเกษ

รูปตัดตามขวางคันรอบหนองกุดพรุน

รูปตัดตามขวาง กม. 1+125 ถึง 1+325

บริษัทที่ควรที่ปรึกษา : บริษัท สิโร พลัส จำกัด.

สำรวจ	นายราชสี พงษ์ทวี		นายไพโรจน์ พันธ์ระวงษ์ ผู้จัดการบริษัท
ออกแบบ	นายธิรพงษ์ ฉวีวาร	ภย.18104	
เขียนแบบ	นายนฤพล สุระทำ		
ตรวจแบบ	นายสิริชัย วระจิรายสกุล	ภย.11116	
แบบเลขที่	สชน.005/2558	แบบแผ่นที่	ช3-06/13

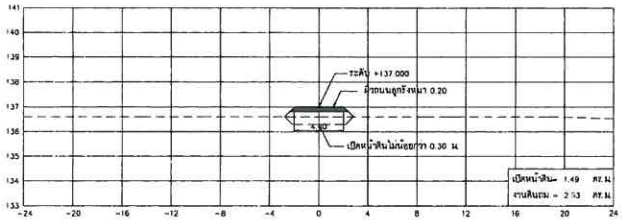

กม.1+400

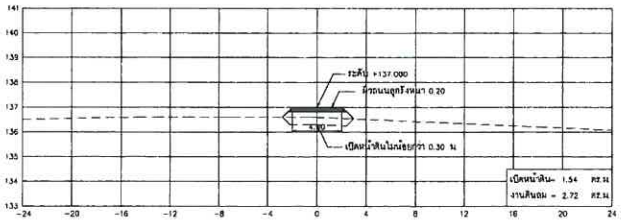

กม.1+475

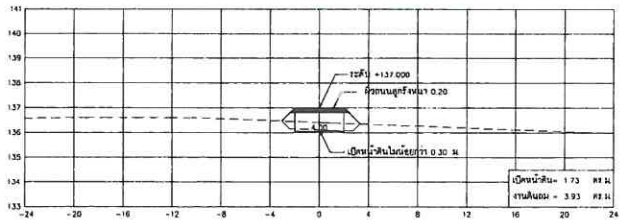

กม.1+550

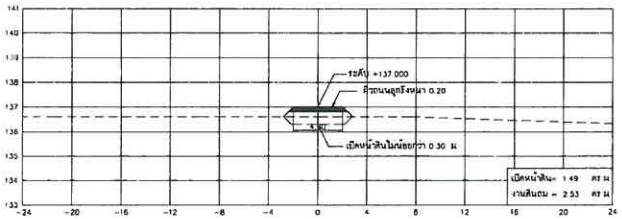

กม.1+375

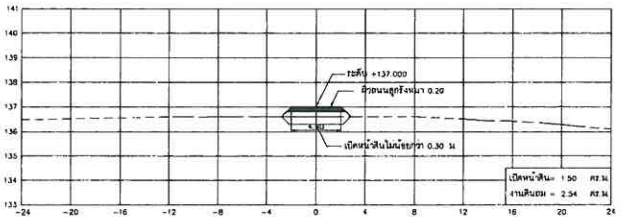

กม.1+450

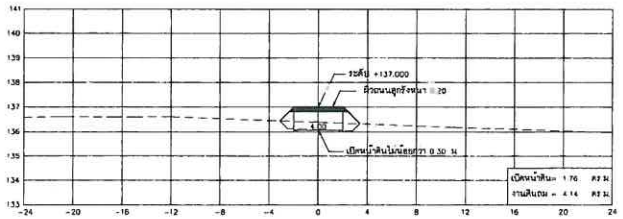

กม.1+525

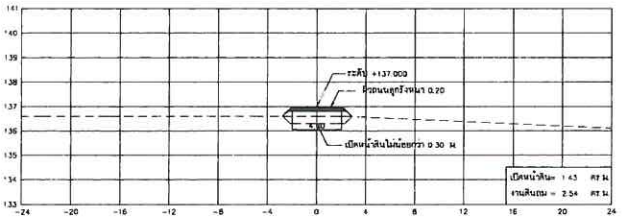

กม.1+350

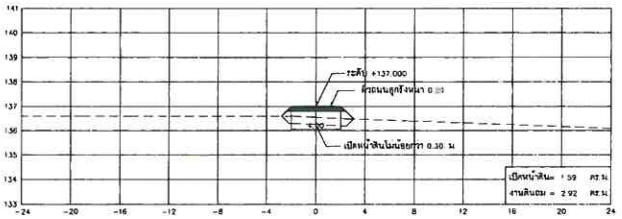

กม.1+425

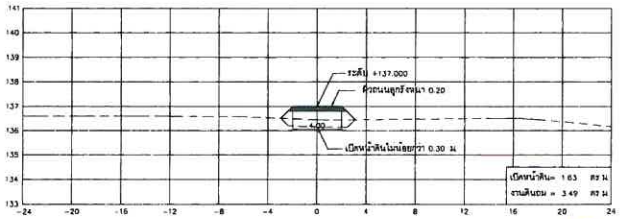

กม.1+500

รูปตัดตามขวาง

มาตราส่วน { ทางดิ่ง 1:100 / ทางราบ 1:200 }

มาตราส่วน 0 1 2 4 6 8 10 1:100

มาตราส่วน 0 4 8 12 16 20 1:200

กรมทรัพยากรน้ำ

โครงการอนุรักษ์ฟื้นฟูแหล่งน้ำหนองกุดพรุน

บ้านกระตายดอนน้อย หมู่ที่ 13 ตำบลสมอ อำเภอปราง จังหวัดศรีสะเกษ

รูปตัดตามขวางคันรอบหนองกุดพรุน

รูปตัดตามขวาง กม. 1+350 ถึง 1+550

บริษัทที่ควรที่ปรึกษา

บริษัท ดีไว พลัส จำกัด

สำรวจ	นายชาตรี พงษ์ทวี	
ออกแบบ	นายธีรพงษ์ จวิราช	ภย18104
เขียนแบบ	นายนฤทุล ธุระทำ	
ตรวจแบบ	นายศิริชัย วงจิยาสกุล	ภย11116
แบบสรุปที่	สอน.005/2558	แบบแผนที่ 03-07/13

นายไพโรจน์ พันธ์ชะวงษ์
ผู้จัดการบริษัท

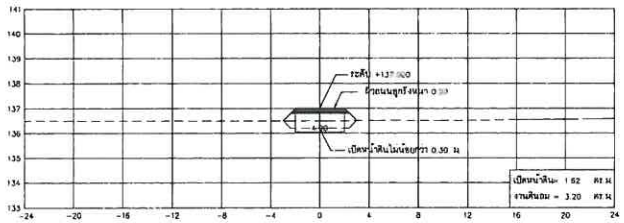

กม.1+625

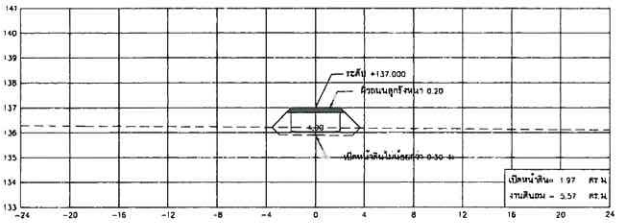

กม.1+700

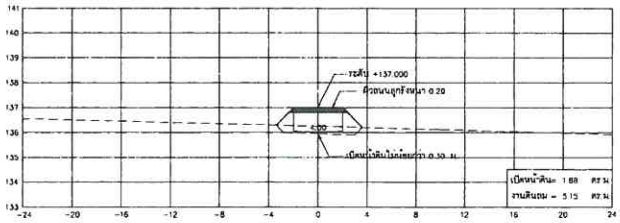

กม.1+775

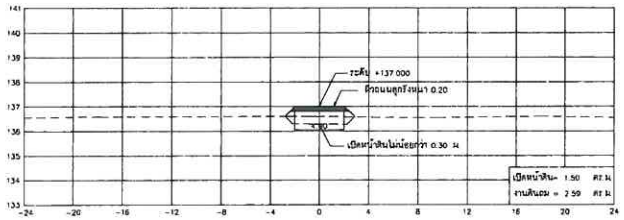

กม.1+600

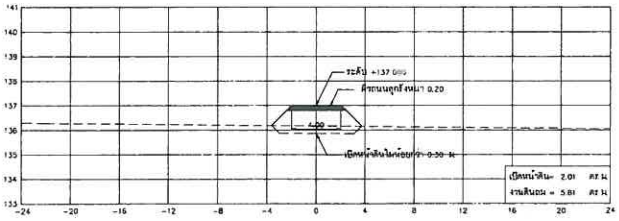

กม.1+675

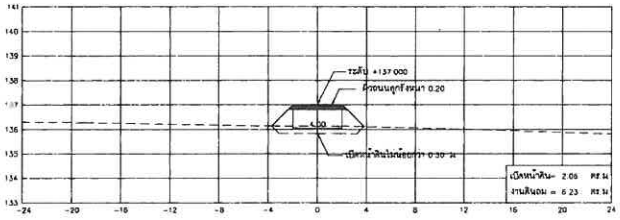

กม.1+750

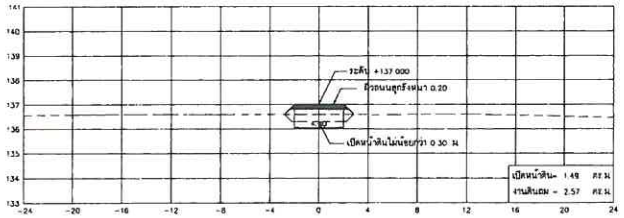

กม.1+575

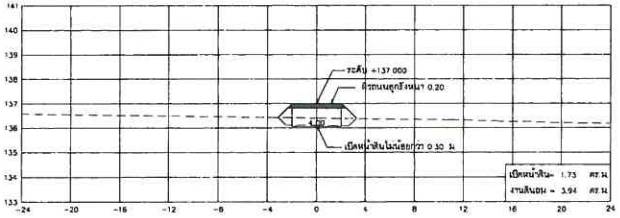

กม.1+650

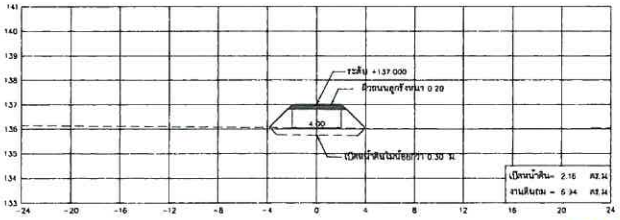

กม.1+725

รูปตัดตามขวาง

มาตราส่วน { ทางดิ่ง 1:100 / ทางราบ 1:200

มาตราส่วน 1:100
0 1 2 4 6 8 10

มาตราส่วน 1:200
0 4 8 12 16 20

กรมทรัพยากรน้ำ

โครงการอนุรักษ์ฟื้นฟูแหล่งน้ำหนองกุดพรุน

บ้านกระสายตอนน้อย หมู่ที่ 13 ตำบลสมอ อำเภอปรางค์กู่ จังหวัดศรีสะเกษ

รูปตัดตามขวางคันรอบหนองกุดพรุน

รูปตัดตามขวาง กม. 1+575 ถึง 1+775

บริษัทที่ปรึกษา : บริษัท สิโว พลัส จำกัด

สำรวจ	นายชาตรี พงษ์ทวี	
ออกแบบ	นายธีรพงษ์ จริวาร	ภย.18104
เขียนแบบ	นายนฤพล สุระทำ	
ตรวจแบบ	นายศิริชัย วรจิยาสกุล	ภย.11116

นายไพโรจน์ พันธ์ชะวงษ์
ผู้จัดการบริษัท

แบบเลขที่	สอน.005/2556	แบบแผ่นที่	ข3-08/13

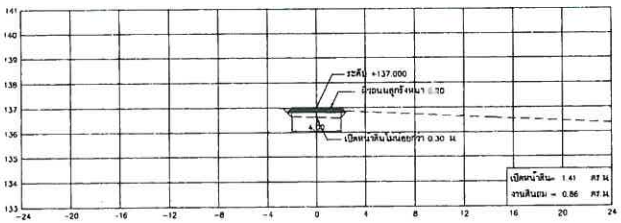

กม.1+850

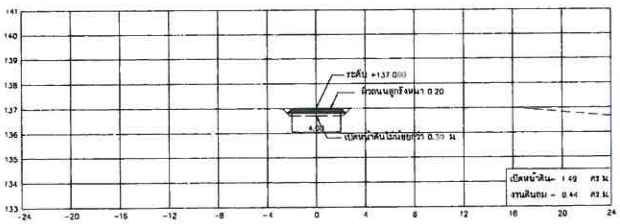

กม.1+925

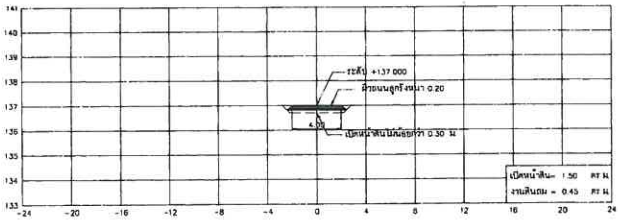

กม.2+000

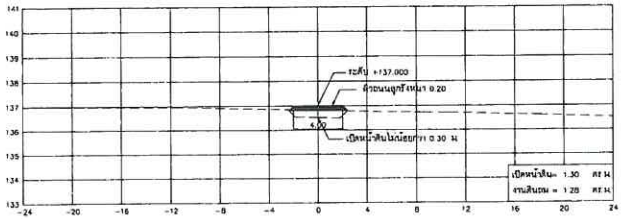

กม.1+825

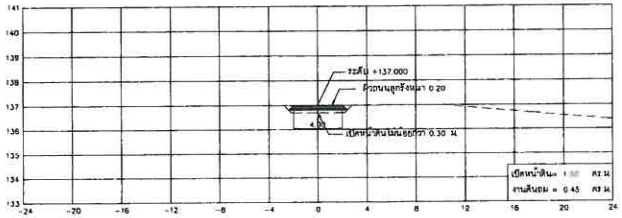

กม.1+900

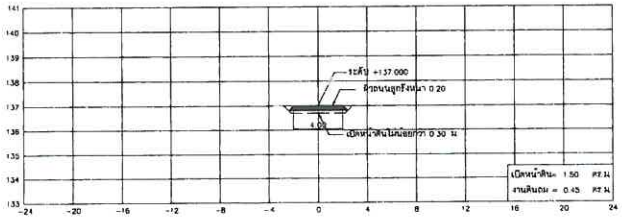

กม.1+975

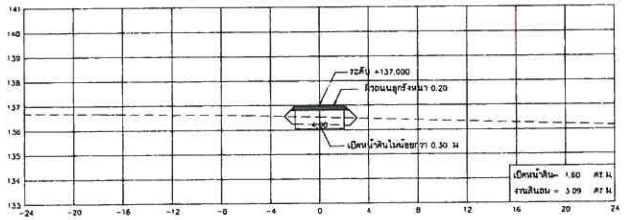

กม.1+800

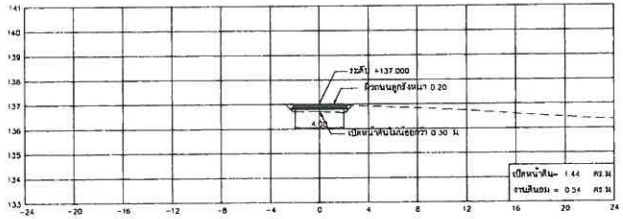

กม.1+875

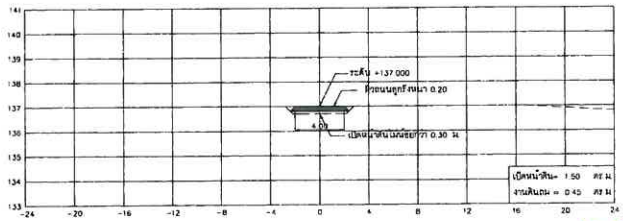

กม.1+950

รูปตัดตามขวาง

มาตราส่วน { ทางตั้ง 1:100 / ทางขวาง 1:200 }

มาตราส่วน 0 1 2 4 6 8 10 1:100

มาตราส่วน 0 4 8 12 16 20 1:200

กรมทรัพยากรน้ำ

โครงการอนุรักษ์ฟื้นฟูแหล่งน้ำหนองกุดพรุน

บ้านกระดายดอนน้อย หมู่ที่ 13 ตำบลสมอ อำเภอปรางค์กู่ จังหวัดศรีสะเกษ

รูปตัดตามขวางคันรอบหนองกุดพรุน

รูปตัดตามขวาง กม. 1+800 ถึง 2+000

บริษัทที่ปรึกษา : บริษัท ดีไว พลัส จำกัด

สำรวจ	นายราชรี พงษ์ทวี	
ออกแบบ	นายฐิรพงษ์ จริรัาช	ภย18104
เขียนแบบ	นายนนทพล จุระทำ	
ตรวจแบบ	นายสิงห์ชัย วรจริยาเกษม	ภย11116

นายไพโรจน์ พันธ์ระวงษ์
ผู้จัดการบริษัท

แบบเลขที่	ตชน.005/2558	แบบแผ่นที่	ช3-09/13

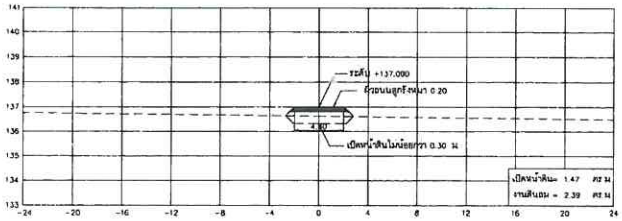

กม.2+075

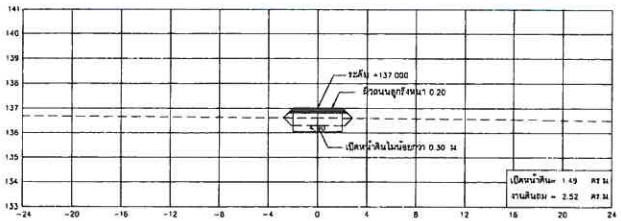

กม.2+150

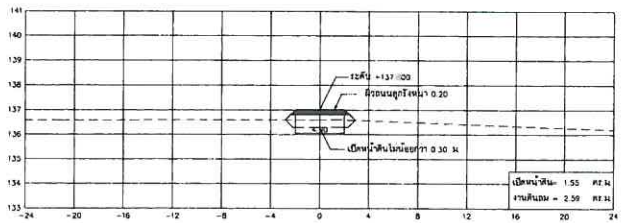

กม.2+225

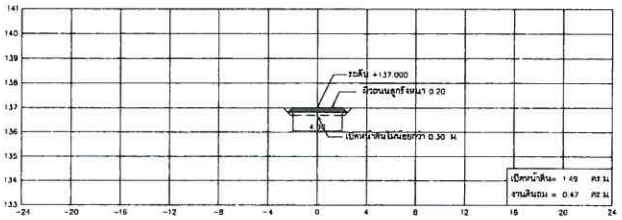

กม.2+050

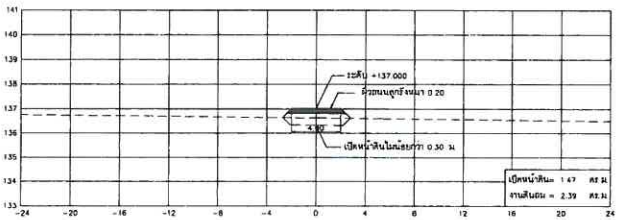

กม.2+125

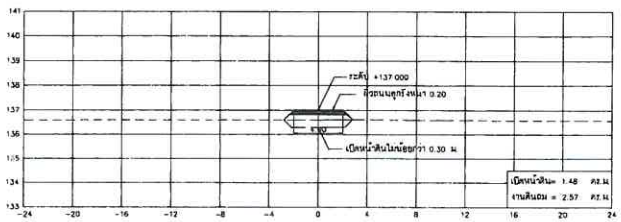

กม.2+200

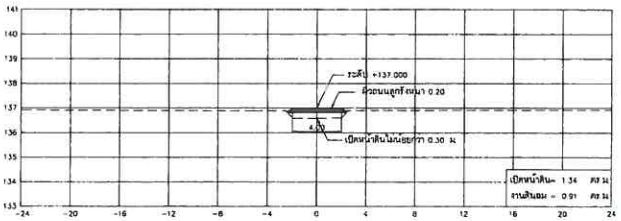

กม.2+025

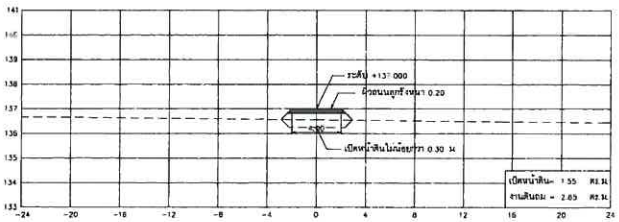

กม.2+100

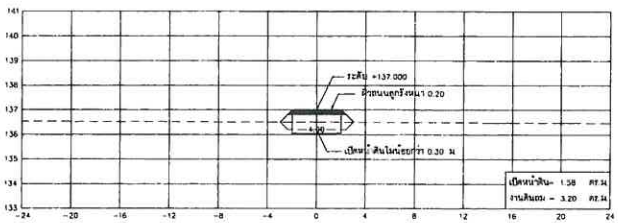

กม.2+175

รูปตัดตามขวาง

มาตราส่วน { ทางดิ่ง 1:100 / ทางราบ 1:200

มาตราส่วน 1:100 (0 1 2 4 6 8 10)

มาตราส่วน 1:200 (0 4 8 12 16 20)

กรมทรัพยากรน้ำ

โครงการอนุรักษ์ฟื้นฟูแหล่งน้ำหนองกุดพรุน

บ้านกระตายดอนน้อย หมู่ที่ 13 ตำบลสมอ อำเภอปรางค์กู่ จังหวัดศรีสะเกษ

รูปตัดตามขวางคันรอบหนองกุดพรุน

รูปตัดตามขวาง กม. 2+025 ถึง 2+225

บริษัทที่ปรึกษา : บริษัท ดีไว พลัส จำกัด

ผู้ควบคุม	นายชาตรี พงษ์พรี	
ออกแบบ	นายธีรพงษ์ จวิจาร	ภย18104
เขียนแบบ	นายนฤทุล สุระทำ	
ตรวจแบบ	นายศิริชัย วุฒิชัยสกุล	ภย11116

นายไพโรจน์ พันธ์ชะวงษ์
ผู้จัดการบริษัท

แบบเลขที่	ลอน.005/2558	แบบแผ่นที่	ข3-10/13

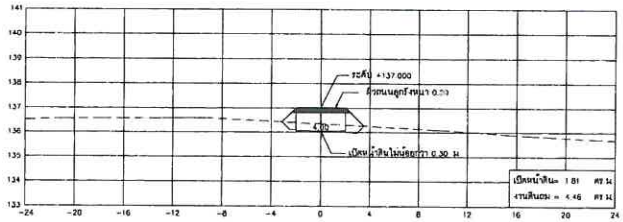

กม.2+300

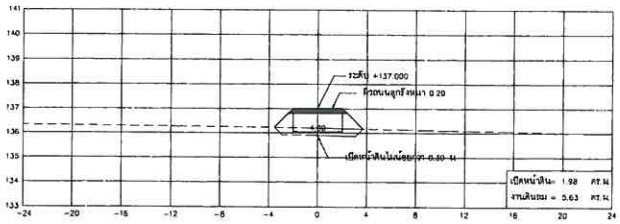

กม.2+375

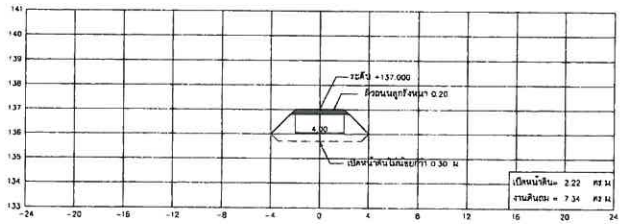

กม.2+450

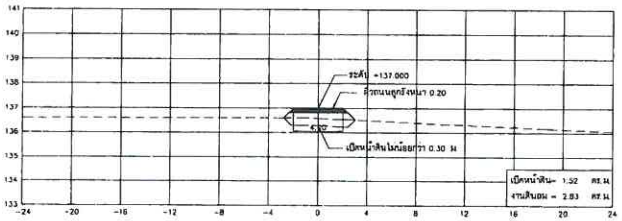

กม.2+275

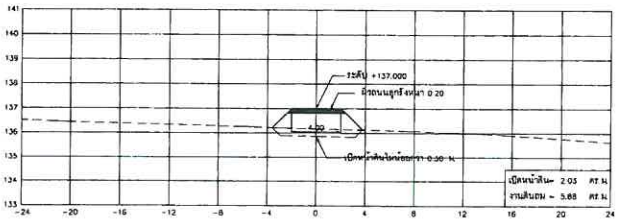

กม.2+350

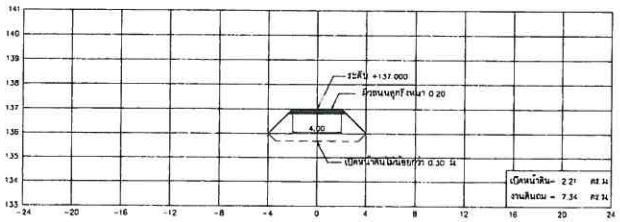

กม.2+425

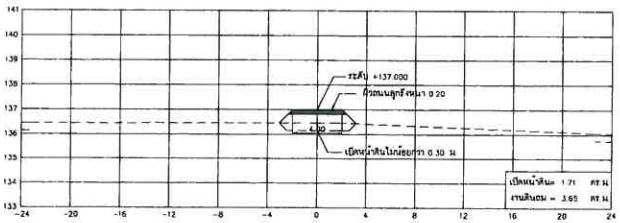

กม.2+250

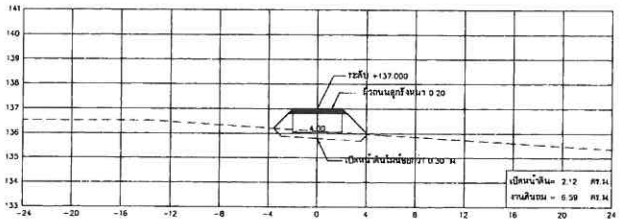

กม.2+325

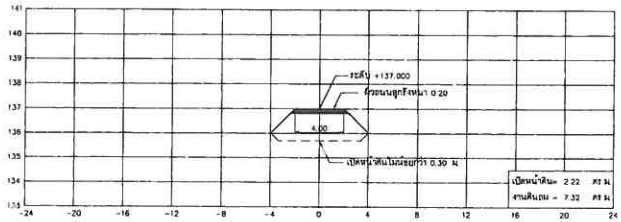

กม.2+400

รูปตัดตามขวาง

มาตราส่วน { พื้นที่ 1:100 / ทางราบ 1:200

มาตราส่วน 0 1 2 4 6 8 10 1:100

มาตราส่วน 0 4 8 12 16 20 1:200

กรมทรัพยากรน้ำ

โครงการอนุรักษ์ฟื้นฟูแหล่งน้ำหนองกุดพรุน

บ้านกระสายตอนน้อย หมู่ที่ 13 ตำบลสมอ อำเภอปรางค์กู่ จังหวัดศรีสะเกษ

รูปตัดตามขวางคันรอบหนองกุดพรุน

รูปตัดตามขวาง กม. 2+250 ถึง 2+450

บริษัทที่ควรที่ปรึกษา

บริษัท สไว พลัส จำกัด

สำรวจ	นายชาตรี พงษ์ทวี	
ออกแบบ	นายธีรพงษ์ ฉวีราช	ภย.18104
เขียนแบบ	นายนฤพล อุระทำ	
ตรวจแบบ	นายศิริชัย วรจิรายกุล	ภย.11116
แบบเลขที่	สอน.005/2558	แบบแผ่นที่ ข3-11/23

นายไพโรจน์ พันธ์ขะวงษ์
ผู้จัดการบริษัท

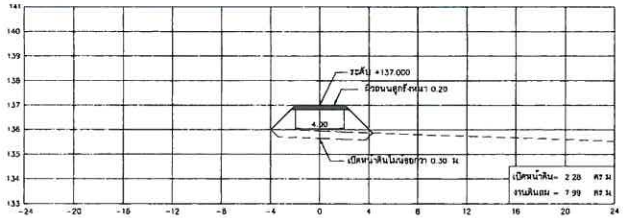

กม.2+525

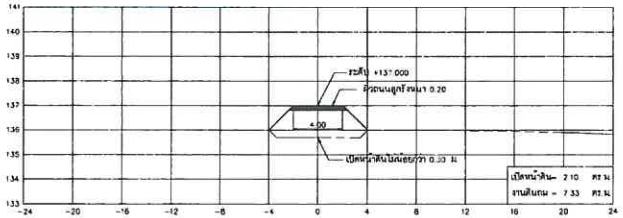

กม.2+600

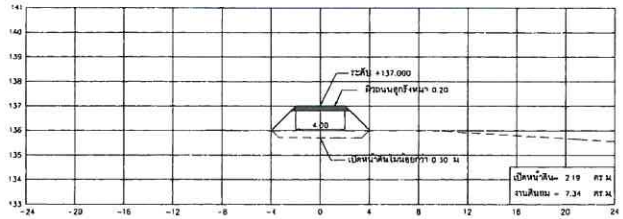

กม.2+675

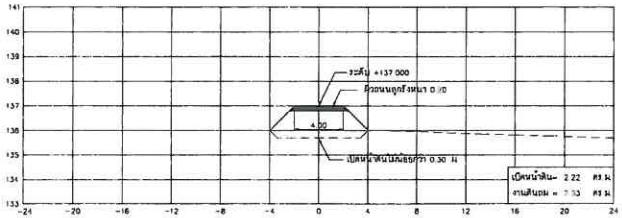

กม.2+500

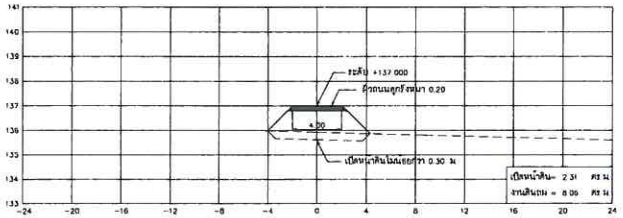

กม.2+575

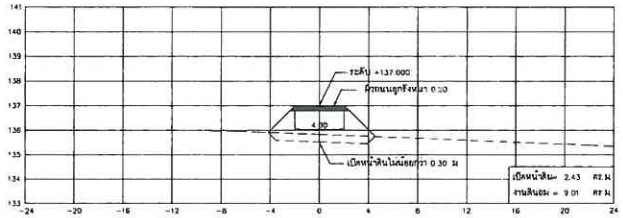

กม.2+650

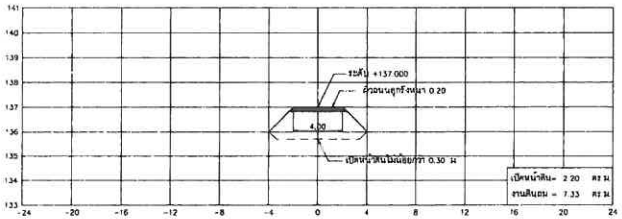

กม.2+475

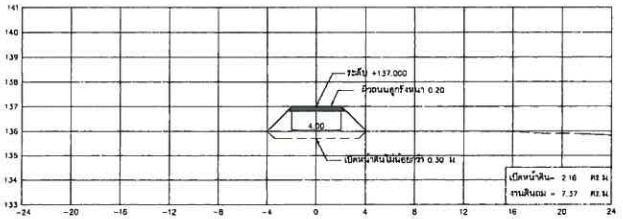

กม.2+550

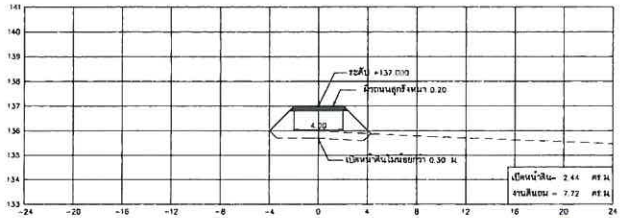

กม.2+625

รูปตัดตามขวาง

มาตราส่วน { ทางดิ่ง 1:100 / ทางราบ 1:200

มาตราส่วน 0 1 2 4 6 8 10 1:100

มาตราส่วน 0 4 8 12 16 20 1:200

กรมทรัพยากรน้ำ

โครงการอนุรักษ์ฟื้นฟูแหล่งน้ำหนองกุดพรุ

บ้านกระถายดอนน้อย หมู่ที่ 13 ตำบลสมอ อำเภอบางคล้า จังหวัดฉะเชิงเทรา

รูปตัดตามขวางคันรอบหนองกุดพรุ

รูปตัดตามขวาง กม. 2+475 ถึง 2+675

บริษัทที่ปรึกษา: บริษัท ดีไว พลัส จำกัด

สำรวจ	นายชาคริ พงษ์พวิ	
ออกแบบ	นายธีรพงษ์ ฉวีวาร	ภย18104
เขียนแบบ	นายนฤพล สุระทำ	
ตรวจแบบ	นายศิริชัย วรจิรยาสกุล	ภย11116
แบบเลขที่	สอน.005/2558	แบบผนวกที่ ข3-12/13

นายไพโรจน์ ตันธ์ระวงษ์
ผู้จัดการบริษัท

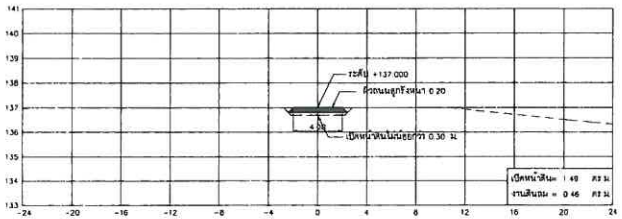

กม.2+725

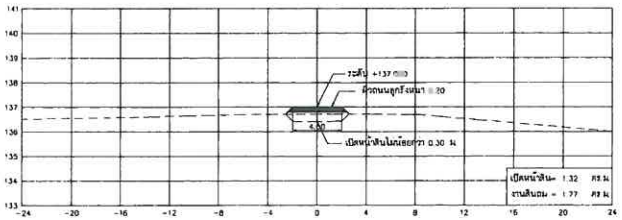

กม.2+700

รูปตัดตามขวาง

มาตราส่วน { ทางดิ่ง 1:100 / ทางราบ 1:200 }

มาตราส่วน 1:100

0 1 2 4 6 8 10

มาตราส่วน 1:200

0 4 8 12 16 20

กรมทรัพยากรน้ำ

โครงการอนุรักษ์ฟื้นฟูแหล่งน้ำหนองกุดพรุน

บ้านกระต่ายตอนน้อย หมู่ที่ 13 ตำบลสมอ อำเภอปรางค์กู่ จังหวัดศรีสะเกษ

รูปตัดตามขวางคันรอบหนองกุดพรุน

รูปตัดตามขวาง กม. 2+700 ถึง 2+760

บริษัทที่ควรกะที่ปรึกษา : บริษัท สีไว พลัส จำกัด

สำรวจ	นายชาตรี พงษ์ทวี	
ออกแบบ	นายธีรพงษ์ ฉวีราช	ภย.18104
เขียนแบบ	นายณุทพล ธุระทำ	
ตรวจแบบ	นายศิริชัย วรจิยาสกุล	ภย.11116

นายไพโรจน์ พันธ์ระวงษ์
ผู้จัดการบริษัท

แบบเลขที่	ตอน.005/2558	แบบแผ่นที่	S3-13/13

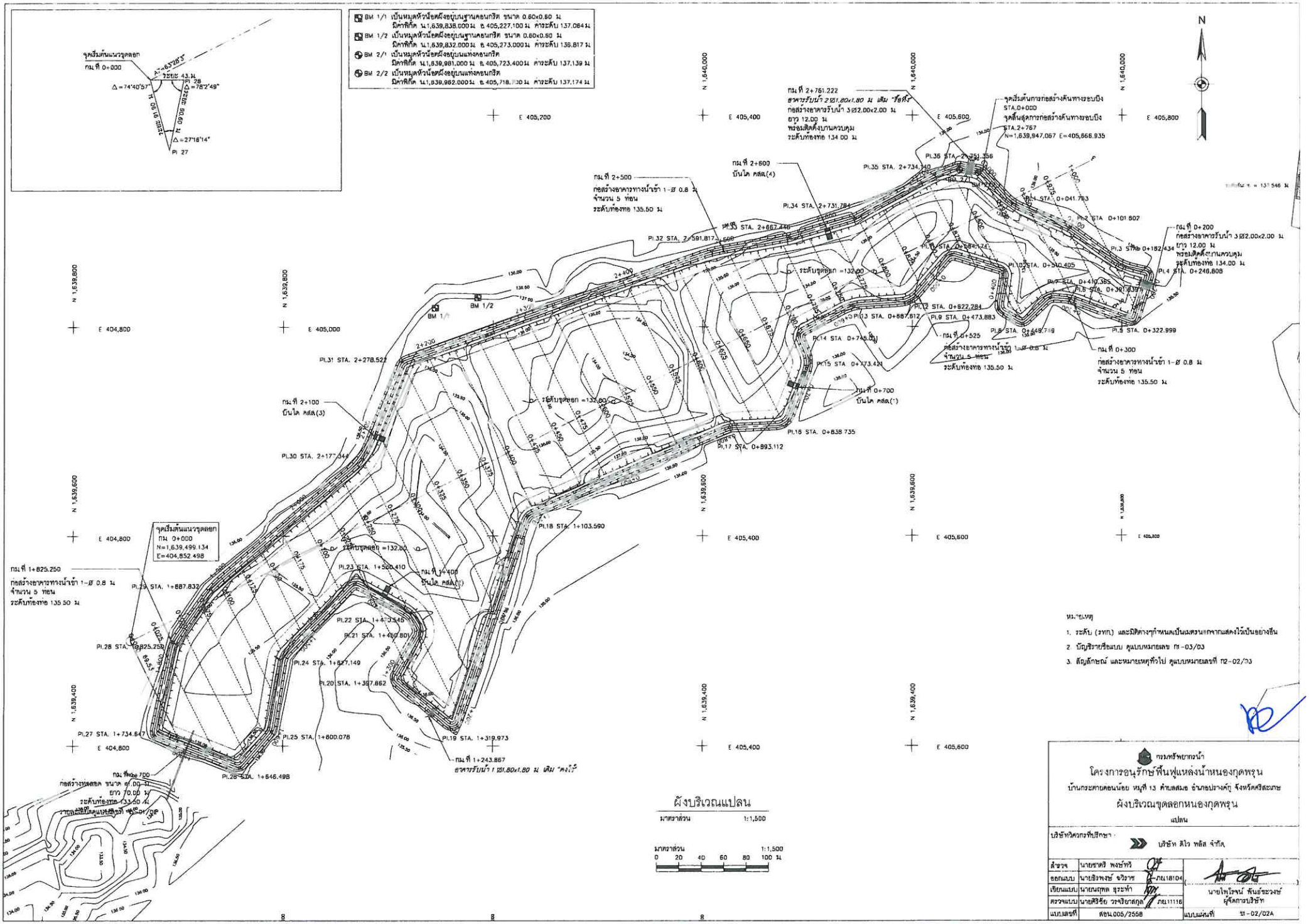

ผังบริเวณแปลน

มาตราส่วน 1:1,500

มาตราส่วน 1:1,500

0 20 40 60 80 100 ม.

หมายเหตุ

1. ระดับ (รทก) และมิติต่างๆกำหนดเป็นเมตรนอกจากแสดงไว้เป็นอย่างอื่น
2. บัญชีรายชื่อแบบ ดูแบบหมายเลข ก1-03/03
3. สัญลักษณ์ และหมายเหตุทั่วไป ดูแบบหมายเลขที่ ก2-02/03

กรมทรัพยากรน้ำ

โครงการอนุรักษ์ฟื้นฟูแหล่งน้ำหนองกุดพรุน

บ้านกระตายคอนน้อย หมู่ที่ 13 ตำบลสมอ อำเภอปรางค์กู่ จังหวัดศรีสะเกษ

ผังบริเวณชุดลอกหนองกุดพรุน

แปลน

บริษัทที่ควรกรีปปรึกษา : บริษัท ดีไว พลัส จำกัด

สำรวจ	นายราศี พงษ์ทวี	
ออกแบบ	นายธิงพงษ์ จริวาร	ภย.18104
เขียนแบบ	นายณฤทุล ชุระทำ	
ตรวจแบบ	นายศิริชัย วรจิรยาสกุล	ภย.11116
แบบเลขที่	ศอน.005/2558	แบบแผ่นที่ ช2-02/02A

นายไพโรจน์ พันธ์ระวงษ์
ผู้จัดการบริษัท

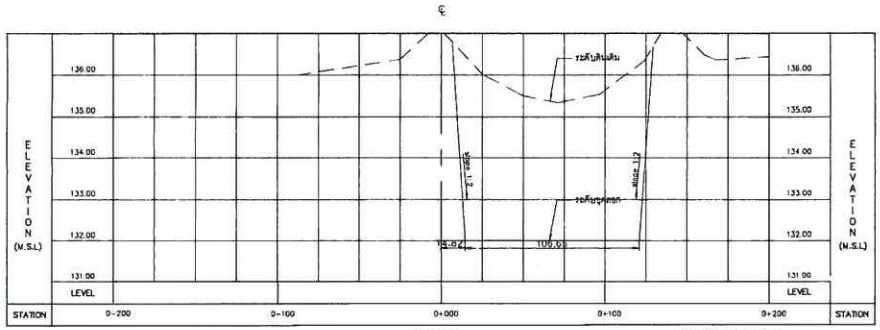

STA 0+075 ปริมาณดินขุด 472.15 ลบ.ม

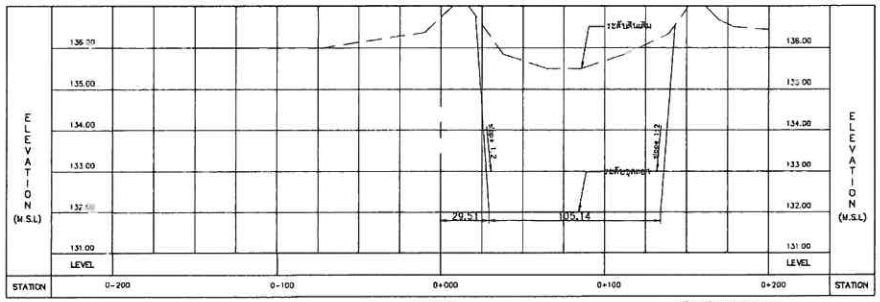

STA 0+050 ปริมาณดินขุด 468.16 ลบ.ม

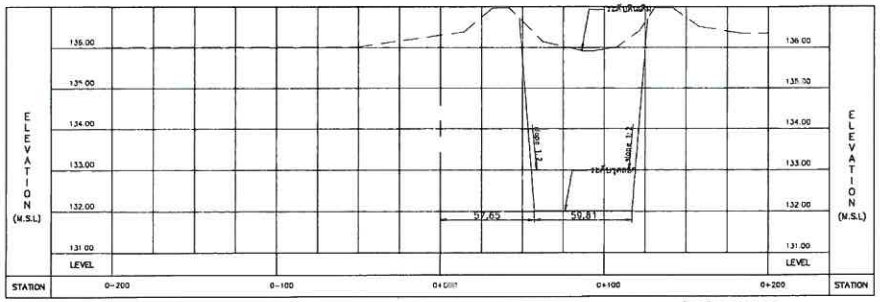

STA 0+025 ปริมาณดินขุด 227.60 ลบ.ม

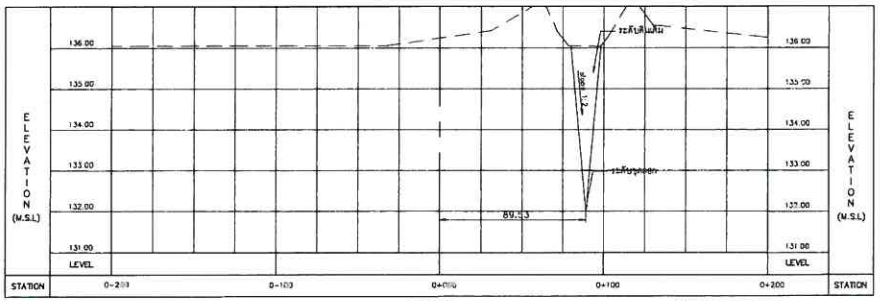

STA 0+000 ปริมาณดินขุด 44.795 ลบ.ม

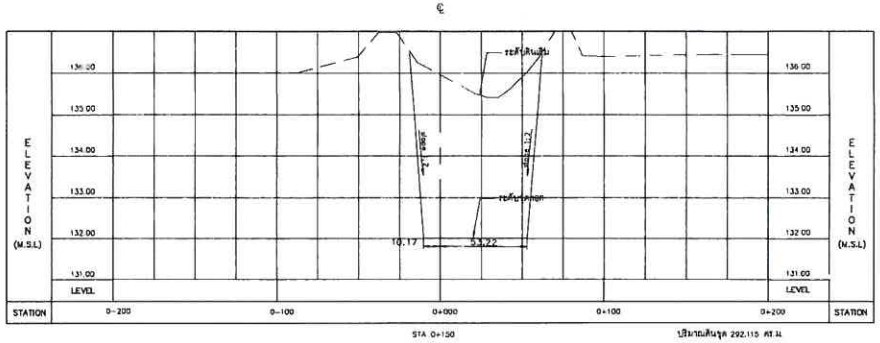

STA 0+150 ปริมาณดินขุด 292.115 ลบ.ม

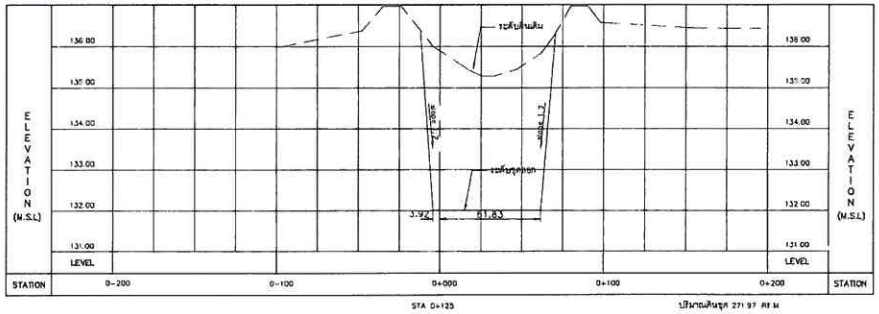

STA 0+125 ปริมาณดินขุด 271.97 ลบ.ม

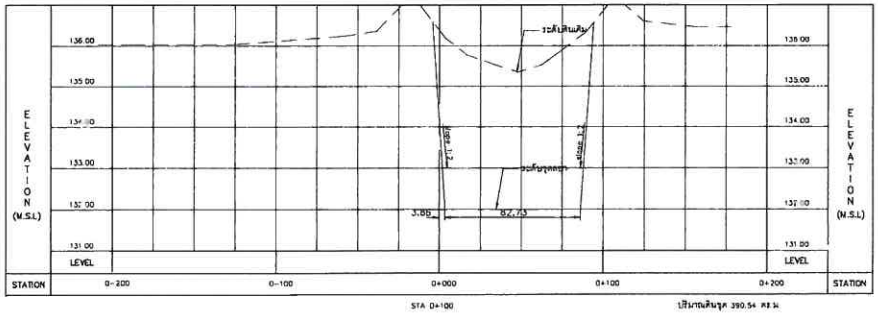

STA 0+100 ปริมาณดินขุด 290.54 ลบ.ม

มาตราส่วน แนวดิ่ง 1:100 แนวราบ 1:1,500

มาตราส่วน 1:100
0 1 2 3 4 5 ม

มาตราส่วน 1:1,500
0 25 50 75 100 150 ม

กรมทรัพยากรน้ำ

โครงการอนุรักษ์ฟื้นฟูแหล่งน้ำหนองกุดพรุน

บ้านกระตายดอนน้อย หมู่ที่ 13 ตำบลสมอ อำเภอปรางค์กู่ จังหวัดศรีสะเกษ

รูปตัดตามขวางขุดลอกหนองกุดพรุน

กม.0+000 ถึง กม.0+150

บริษัทวิศวกรที่ปรึกษา : บริษัท ดีไว พลัส จำกัด

สำรวจ	นายชาติ ทองบัทวี	
ออกแบบ	นายสิรพงษ์ ฉวีวาร	ภย18104
เขียนแบบ	นายณุทล สุระทำ	
ตรวจแบบ	นายศิริชัย วรจิรยาสกุล	ภย11116
แบบเลขที่	ดชน005/2558	แบบแผ่นที่ 04-01/06

นายไพโรจน์ พันธ์ระวงษ์
ผู้จัดการบริษัท

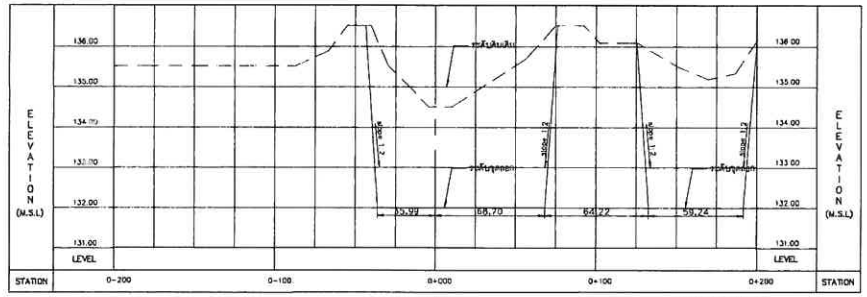

STA 0+250 ปริมาณดินขุด 686.835 ลบ.ม

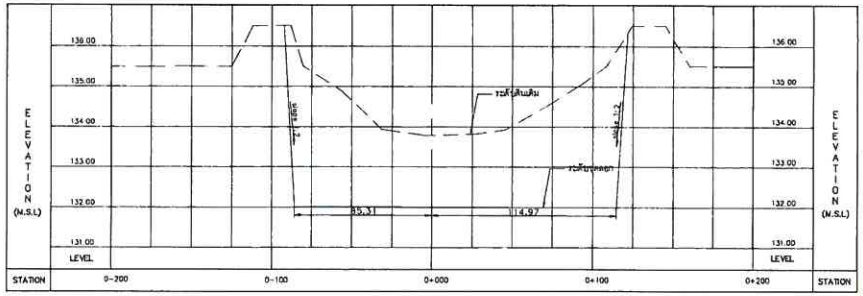

STA 0+325 ปริมาณดินขุด 620.81 ลบ.ม

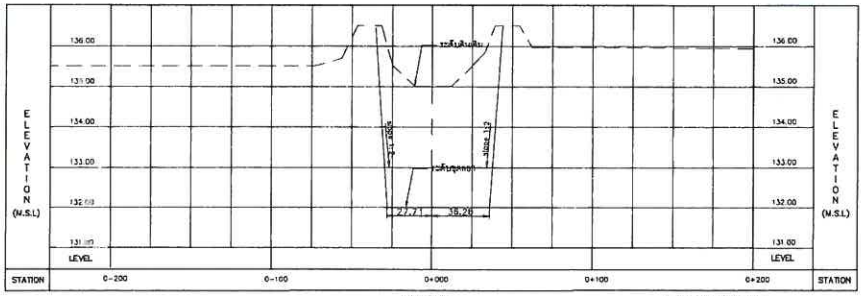

STA 0+225 ปริมาณดินขุด 278.52 ลบ.ม

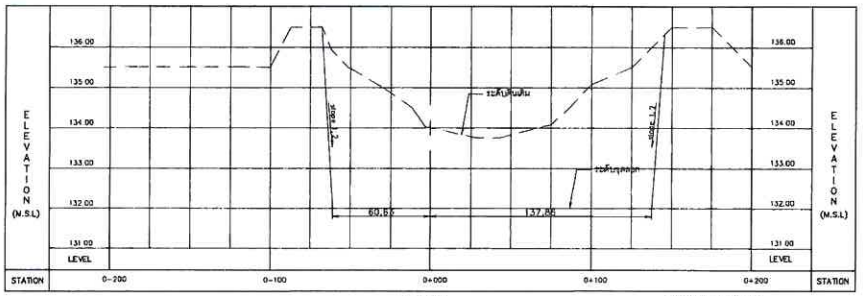

STA 0+300 ปริมาณดินขุด 639.90 ลบ.ม

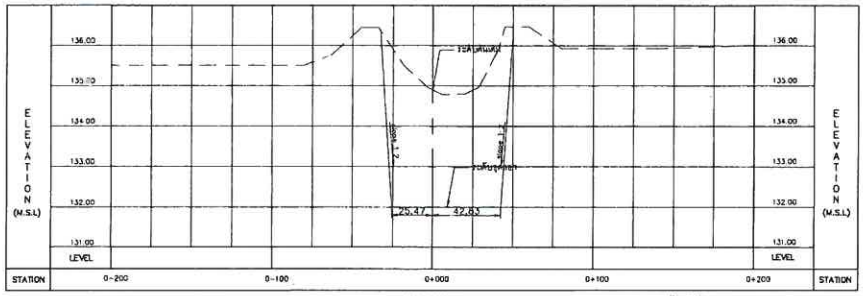

STA 0+200 ปริมาณดินขุด 276.22 ลบ.ม

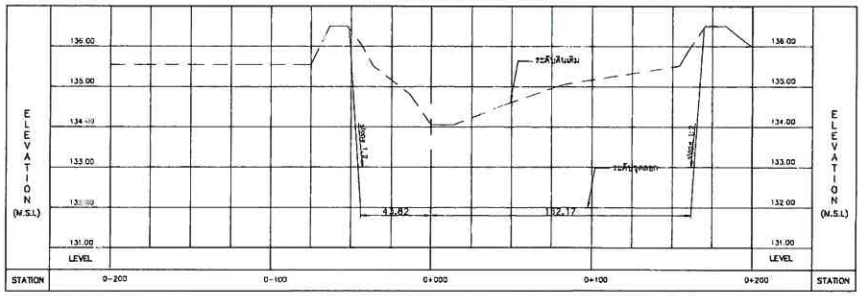

STA 0+275 ปริมาณดินขุด 743.215 ลบ.ม

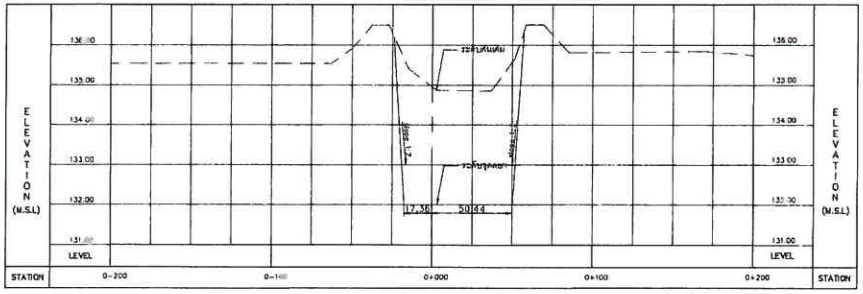

STA 0+175 ปริมาณดินขุด 259.965 ลบ.ม

มาตราส่วน แนวดิ่ง 1:100 แนวราบ 1:1,500

มาตราส่วน 1:100 0 1 2 3 4 5 ม

มาตราส่วน 1:1,500 0 25 50 75 100 150 ม

กรมทรัพยากรน้ำ

โครงการอนุรักษ์ฟื้นฟูแหล่งน้ำหนองกุดพรุน

บ้านกระหายต่อนน้อย หมู่ที่ 13 ตำบลสมอ อำเภอบ่ารังกัฏ จังหวัดศรีสะเกษ

รูปตัดตามขวางขุดลอกหนองกุดพรุน

กม.0+175 ถึง กม.0+323

บริษัทที่ควรทำปรึกษา : บริษัท ดีไว พลัส จำกัด

สำรวจ	นายชาคริ พงษ์ทวี	
ออกแบบ	นายธีรพงษ์ จริราช	ภย.18104
เขียนแบบ	นายนฤทธิ์ ยุระห่า	
ตรวจแบบ	นายศิริชัย วรจริยาสกุล	ภย.11116

นายไพโรจน์ พันธ์ชะวงษ์
ผู้จัดการบริษัท

แบบเลขที่	ลอน.005/2558	แบบแผ่นที่	ข4-02/06

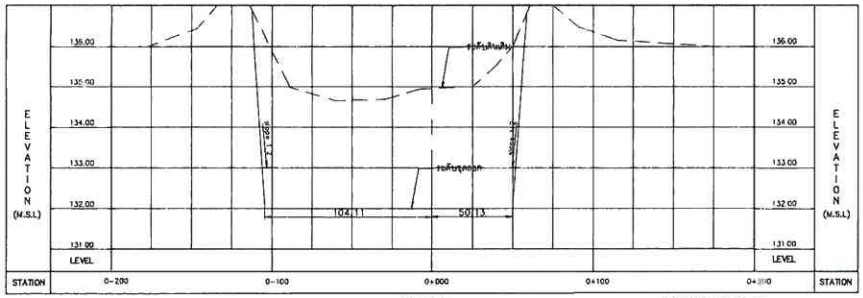

STA 0+425 ปริมาณดินขุด 492.405 ลบ.ม.

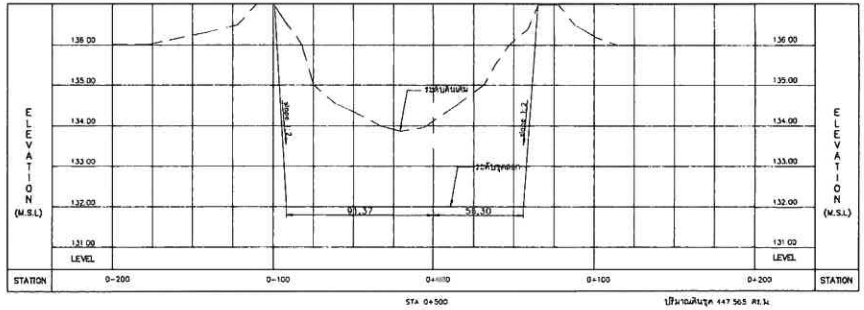

STA 0+500 ปริมาณดินขุด 447.565 ลบ.ม.

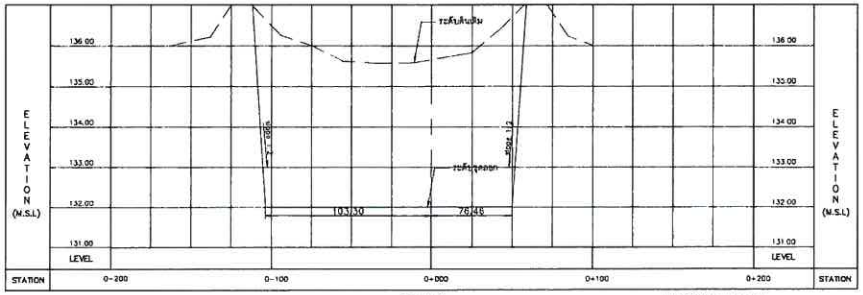

STA 0+400 ปริมาณดินขุด 658.74 ลบ.ม.

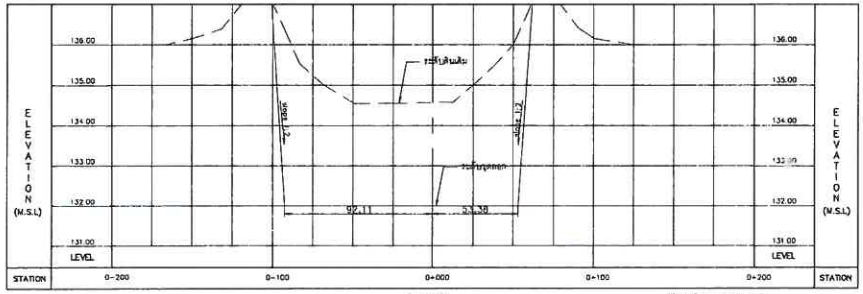

STA 0+475 ปริมาณดินขุด 477.46 ลบ.ม.

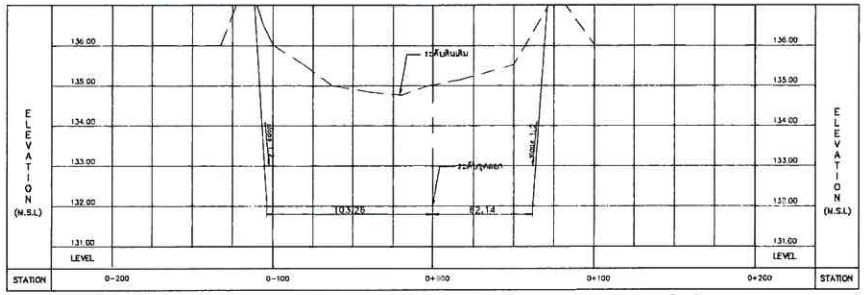

STA 0+375 ปริมาณดินขุด 563.08 ลบ.ม.

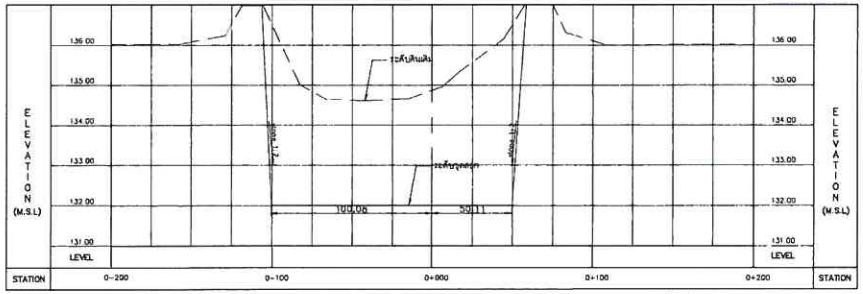

STA 0+450 ปริมาณดินขุด 501.845 ลบ.ม.

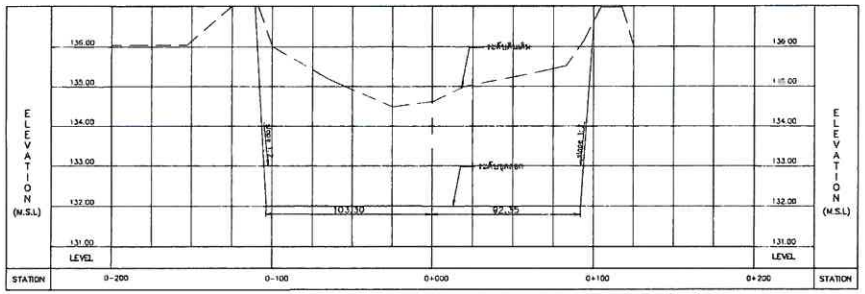

STA 0+350 ปริมาณดินขุด 844.45 ลบ.ม.

มาตราส่วน แนวดิ่ง 1:100 แนวราบ 1:1,500

มาตราส่วน 1:100 (0 1 2 3 4 5 ม.)

มาตราส่วน 1:1,500 (0 25 50 75 100 150 ม.)

กรมทรัพยากรน้ำ

โครงการอนุรักษ์ฟื้นฟูแหล่งน้ำหนองกุดพรุน

บ้านกระตายดอนน้อย หมู่ที่ 13 ตำบลสมอ อำเภอปรางค์กู่ จังหวัดศรีสะเกษ

รูปตัดตามขวางขุดลอกหนองกุดพรุน

กม.0+350 ถึง กม.0+500

บริษัทที่ปรึกษา: บริษัท ดีไว พลัส จำกัด

สำรวจ	นายชาตรี พงษ์ทวี	
ออกแบบ	นายธีรพงษ์ ธนิวาร	ภย.18104
เขียนแบบ	นายนฤพล สุระทำ	
ตรวจแบบ	นายศิริชัย วรจิรยากลกุล	ภย.11116

นายไพโรจน์ พันธ์ระวงษ์ ผู้จัดการบริษัท

แบบเลขที่ ชลน.005/ 1558 แบบแผ่นที่ ช4-03/06

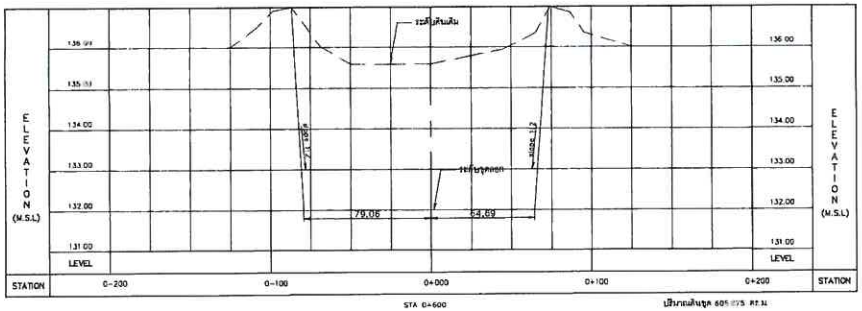

STA 0+600 ปริมาณดินขุด 605.875 ลบ.ม

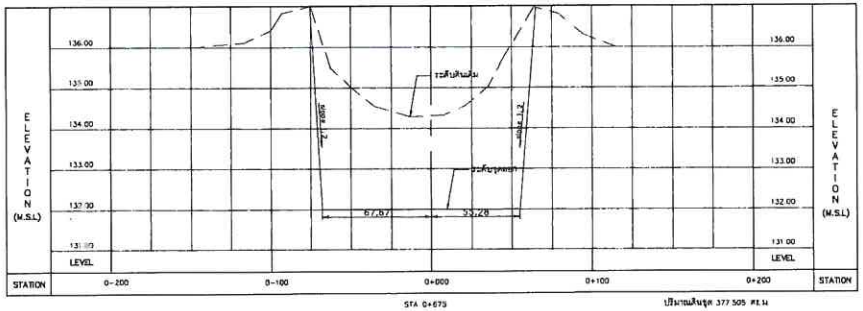

STA 0+675 ปริมาณดินขุด 377.505 ลบ.ม

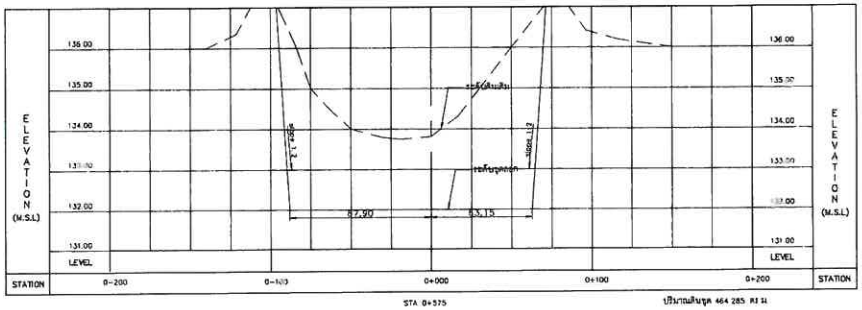

STA 0+575 ปริมาณดินขุด 464.285 ลบ.ม

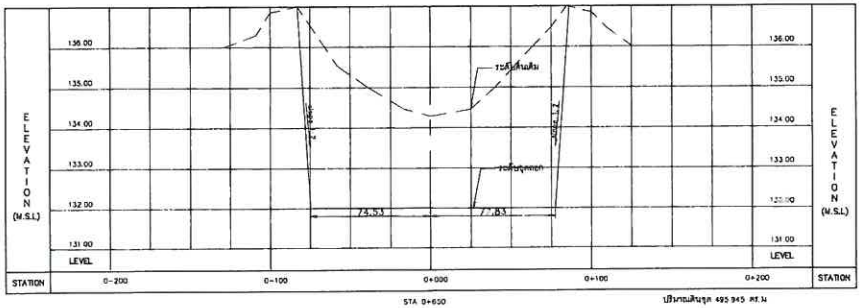

STA 0+650 ปริมาณดินขุด 495.945 ลบ.ม

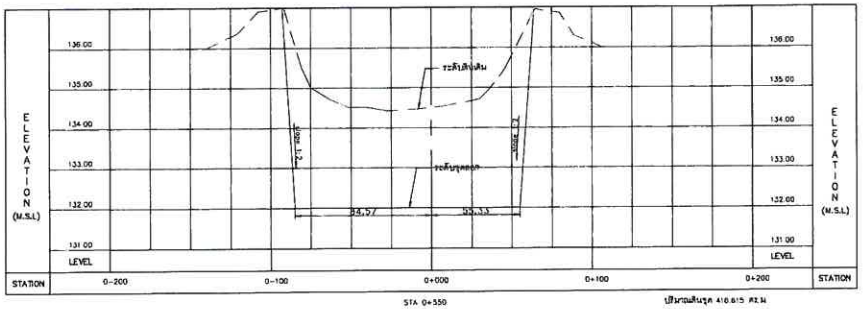

STA 0+550 ปริมาณดินขุด 410.615 ลบ.ม

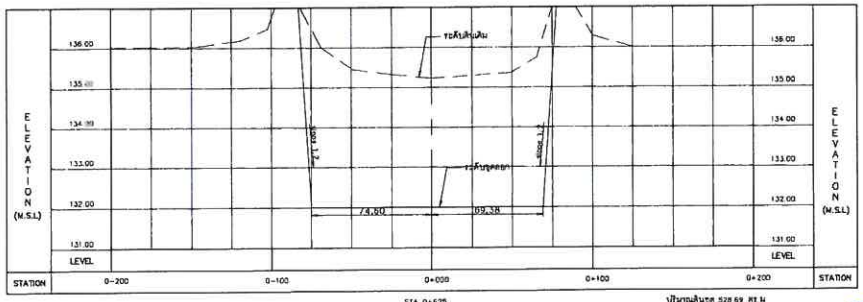

STA 0+625 ปริมาณดินขุด 528.69 ลบ.ม

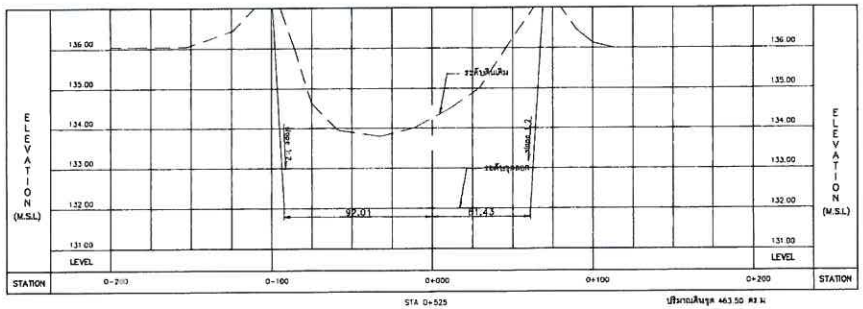

STA 0+525 ปริมาณดินขุด 463.50 ลบ.ม

มาตราส่วน แนวดิ่ง 1:100 แนวราบ 1:1,500

มาตราส่วน 1:100
0 1 2 3 4 5 ม

มาตราส่วน 1:1,500
0 25 50 75 100 150 ม

กรมทรัพยากรน้ำ

โครงการอนุรักษ์ฟื้นฟูแหล่งน้ำหนองกุดพรุน

บ้านกระดายตอนน้อย หมู่ที่ 13 ตำบลสมอ อำเภอปรางค์กู่ จังหวัดศรีสะเกษ

รูปตัดตามขวางขุดลอกหนองกุดพรุน

กม.0+525 ถึง กม.0+675

บริษัทที่ควรกรที่ปรึกษา : บริษัท สีไว พลัส จำกัด

สำรวจ	นายชาตรี พงษ์ทวี		นายไพโรจน์ พันธ์ขะวงษ์ ผู้จัดการบริษัท
ออกแบบ	นายธีรพงษ์ ฉวีวาร	ภย118104	
เขียนแบบ	นายนฤพล ธุระท่า		
ตรวจแบบ	นายศิริชัย วรจิรยาสกุล	ภย11118	
แบบเลขที่	ลชน.005/2558	แบบแผ่นที่	04-04/06

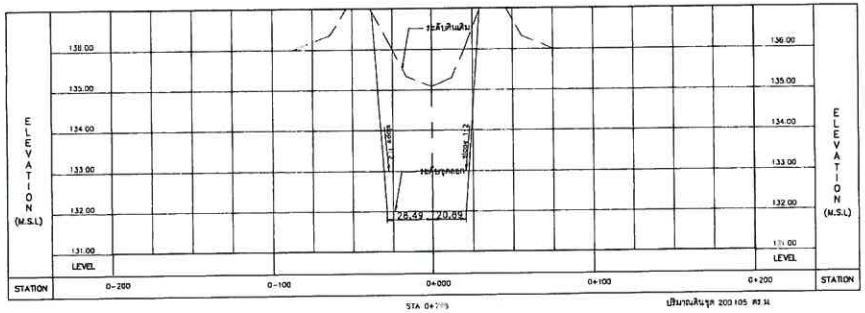

STA 0+775 ปริมาณดินขุด 200.105 ลบ.ม.

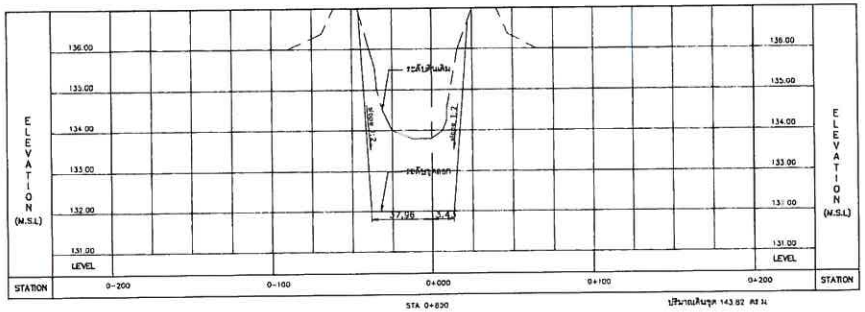

STA 0+650 ปริมาณดินขุด 143.82 ลบ.ม.

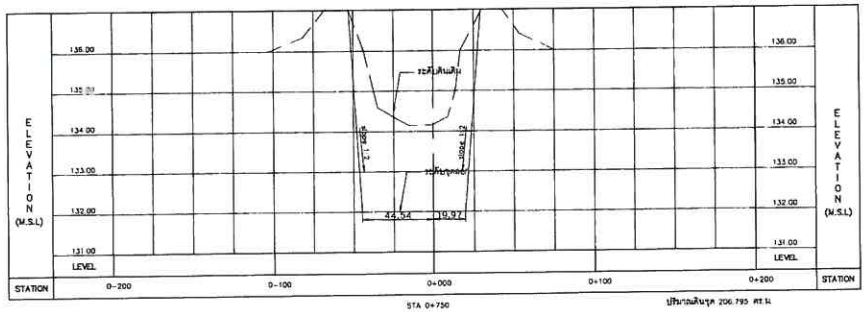

STA 0+750 ปริมาณดินขุด 206.795 ลบ.ม.

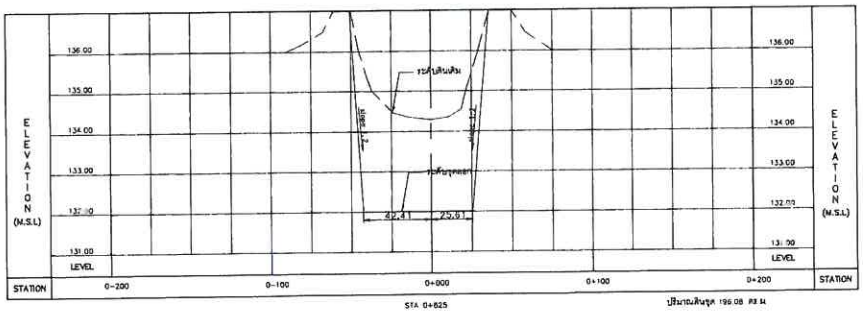

STA 0+625 ปริมาณดินขุด 196.08 ลบ.ม.

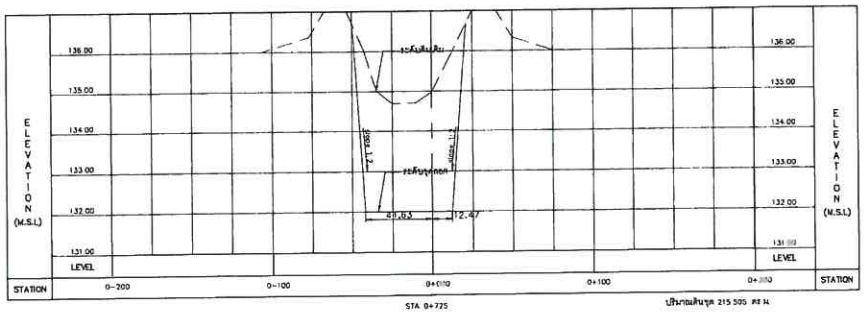

STA 0+725 ปริมาณดินขุด 215.505 ลบ.ม.

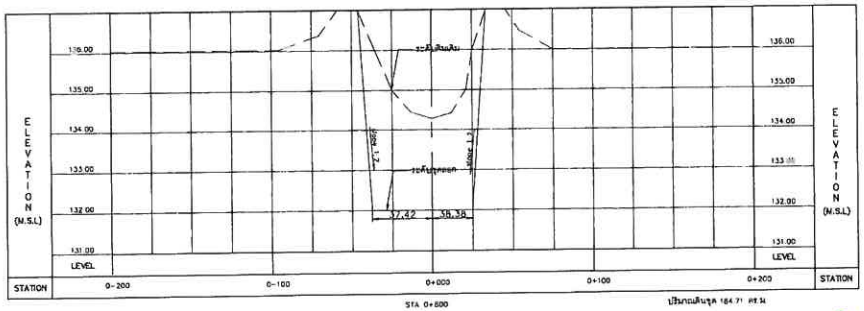

STA 0+600 ปริมาณดินขุด 184.71 ลบ.ม.

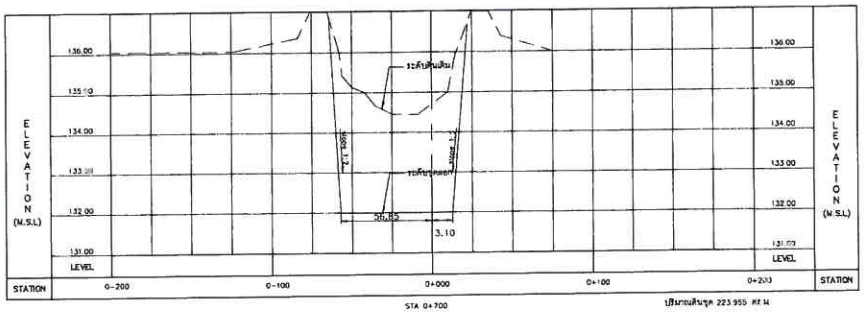

STA 0+700 ปริมาณดินขุด 223.955 ลบ.ม.

มาตราส่วน แนวดิ่ง 1:100 แนวราบ 1:1,500

มาตราส่วน 1:100 0 1 2 3 4 5 ม.

มาตราส่วน 1:1,500 0 25 50 75 100 150 ม.

กรมทรัพยากรน้ำ

โครงการอนุรักษ์ฟื้นฟูแหล่งน้ำหนองกุดพรุน

บ้านกระตายดอนน้อย หมู่ที่ 13 ตำบลคลอง อำเภอปรางค์กู่ จังหวัดศรีสะเกษ

รูปตัดตามขวางขุดลอกหนองกุดพรุน

กม.0+700 ถึง กม.0+850

บริษัทที่ควรทำปรึกษา บริษัท สไว พลัส จำกัด

สำรวจ	นายชาตรี พงษ์ทวี	
ออกแบบ	นายธีรพงษ์ ขจิราช	ภย.18104
เขียนแบบ	นายนฤพล ธุระทำ	
ตรวจแบบ	นายสิริชัย วรจิรายกุล	ภย.11116

นายไพโรจน์ พันธ์ระวงษ์ ผู้จัดการบริษัท

แบบเลขที่	ชลน.005/2558	แบบแผ่นที่	04-05-06

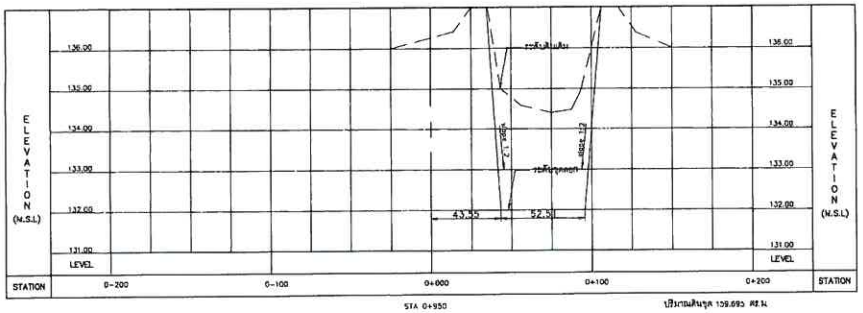

STA 0+950 ปริมาณดินขุด 109.693 ลบ.ม.

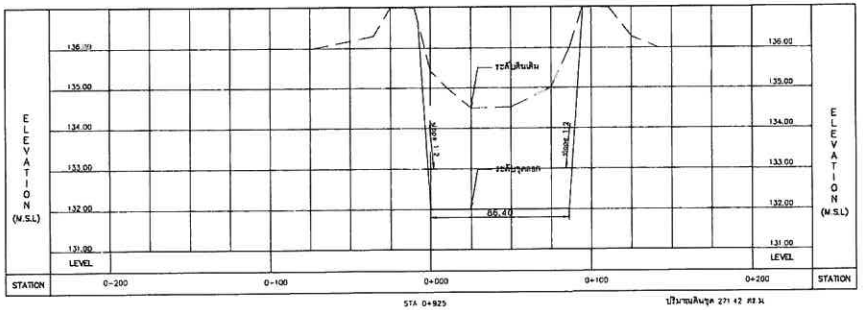

STA 0+925 ปริมาณดินขุด 271.42 ลบ.ม.

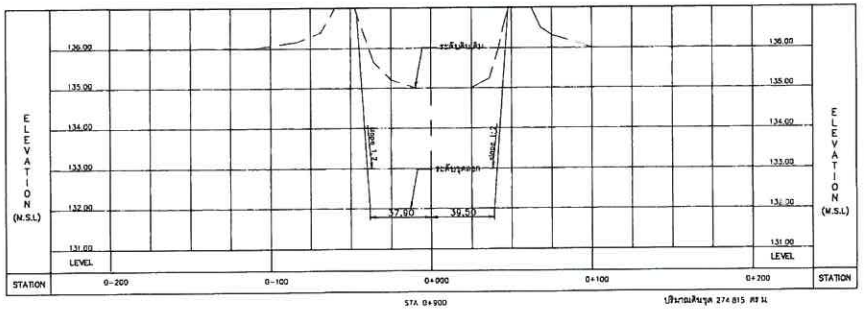

STA 0+900 ปริมาณดินขุด 274.815 ลบ.ม.

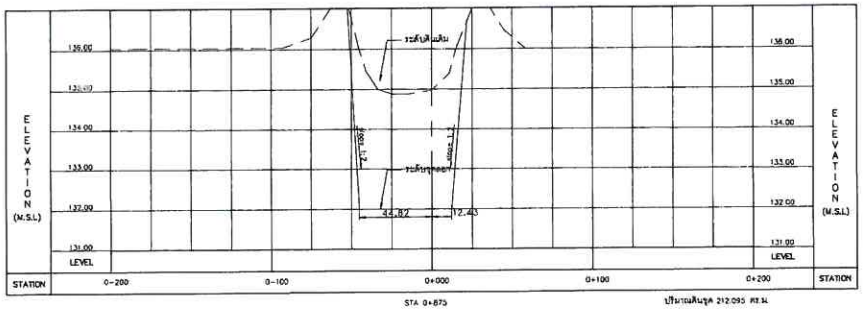

STA 0+875 ปริมาณดินขุด 212.095 ลบ.ม.

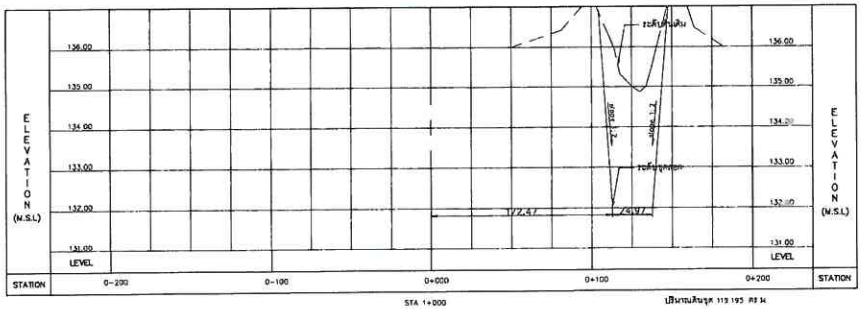

STA 1+000 ปริมาณดินขุด 113.195 ลบ.ม.

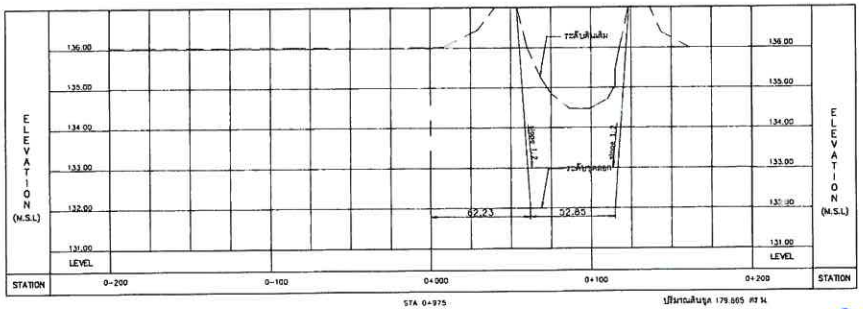

STA 0+975 ปริมาณดินขุด 179.865 ลบ.ม.

มาตราส่วน แนวดิ่ง 1:100 แนวราบ 1:1,500

มาตราส่วน 1:100
0 1 2 3 4 5 ม

มาตราส่วน 1:1,500
0 25 50 75 100 150 ม

กรมทรัพยากรน้ำ

โครงการอนุรักษ์ฟื้นฟูแหล่งน้ำหนองกุดพรุน

บ้านกระทายตอนน้อย หมู่ที่ 13 ตำบลสมอ อำเภอปรางค์กู่ จังหวัดศรีสะเกษ

รูปตัดตามขวางขุดลอกหนองกุดพรุน

กม.0+875 ถึง กม.1+000

บริษัทที่ควรกรที่ปรึกษา

บริษัท สไว พลัส จำกัด

สำรวจ	นายชาตรี พงษ์ทวี	
ออกแบบ	นายธีรพงษ์ ฉวีราช	ภย18104
เขียนแบบ	นายนฤพล ธุระทำ	
ตรวจแบบ	นายสิริชัย วรจิรยาสกุล	ภย11116
แบบเลขที่	สอน.005/2558	แบบแผ่นที่ 04-06/06

นายไพโรจน์ พันธ์ชะวงษ์
ผู้จัดการบริษัท

หลักฐาน ค "ข" ตอนที่ 1 การดำเนินการกลุ่มพัฒนาการเรียนรู้

แผนการจัดกิจกรรมพัฒนาผู้เรียน

BM 1/1 เป็นหมุดหัวน็อตฝังอยู่บนฐานคอนกรีต ขนาด 0.60x0.60 ม
มีค่าพิกัด น 1,639,260.133 ม อ 404,287.158 ม ค่าระดับ 136.899 ม
BM 1/2 เป็นหมุดหัวน็อตฝังอยู่บนฐานคอนกรีต ขนาด 0.60x0.60 ม
มีค่าพิกัด น 1,639,234.978 ม อ 404,282.124 ม ค่าระดับ 136.573 ม
BM 2/1 เป็นหมุดหัวน็อตฝังอยู่บนแท่งคอนกรีต
มีค่าพิกัด น 1,638,391.639 ม อ 404,592.578 ม ค่าระดับ 137.500 ม
BM 2/2 เป็นหมุดหัวน็อตฝังอยู่บนแท่งคอนกรีต
มีค่าพิกัด น 1,638,393.358 ม อ 404,579.400 ม ค่าระดับ 137.580 ม

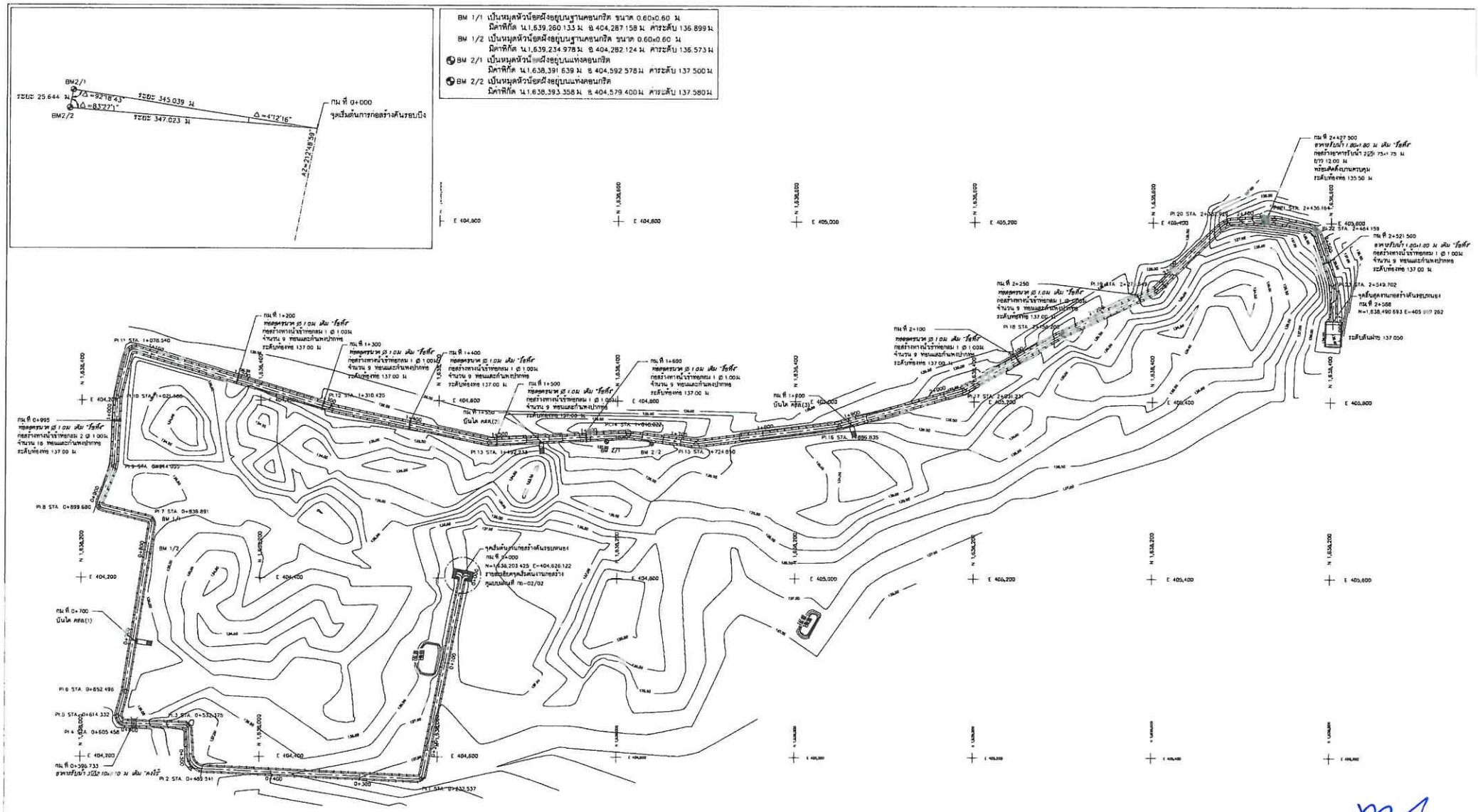

ผังบริเวณแปลน

มาตราส่วน 1:2,000

มาตราส่วน 1:2,000

0 40 80 120 160 200 ม

กรมทรัพยากรน้ำ

โครงการอนุรักษ์ฟื้นฟูแหล่งน้ำหนองกุดพรุน

บ้านกระทายดอนน้อย หมู่ที่ 13 ตำบลสมอ อำเภอปราสาท จังหวัดศรีสะเกษ

ผังบริเวณหนองกุดปราสาท

แปลน

บริษัทที่ปรึกษา

บริษัท ดีไว พลัส จำกัด

สำรวจ	นายชาตรี พงษ์ทวี	
ออกแบบ	นายอิทพงษ์ อวิวาร	ภย.18104
เขียนแบบ	นายณกุศล สุระท่า	
ตรวจแบบ	นายศิริชัย วรจริยาศกุล	ภย.11116

นายไพโรจน์ พันธุ์ชะวงษ์
ผู้จัดการบริษัท

แบบเลขที่	สชน.005/2558	แบบแผ่นที่	PT-01/02A

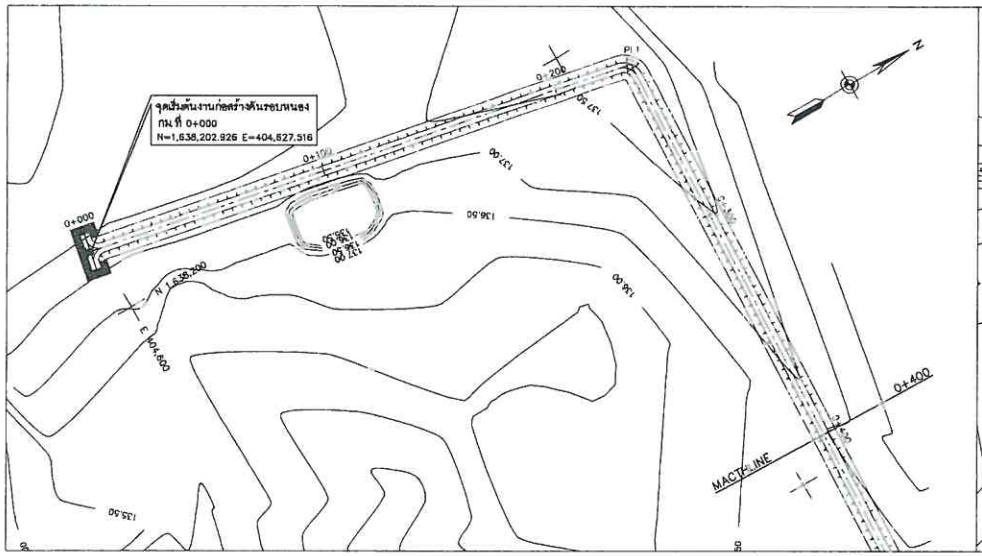

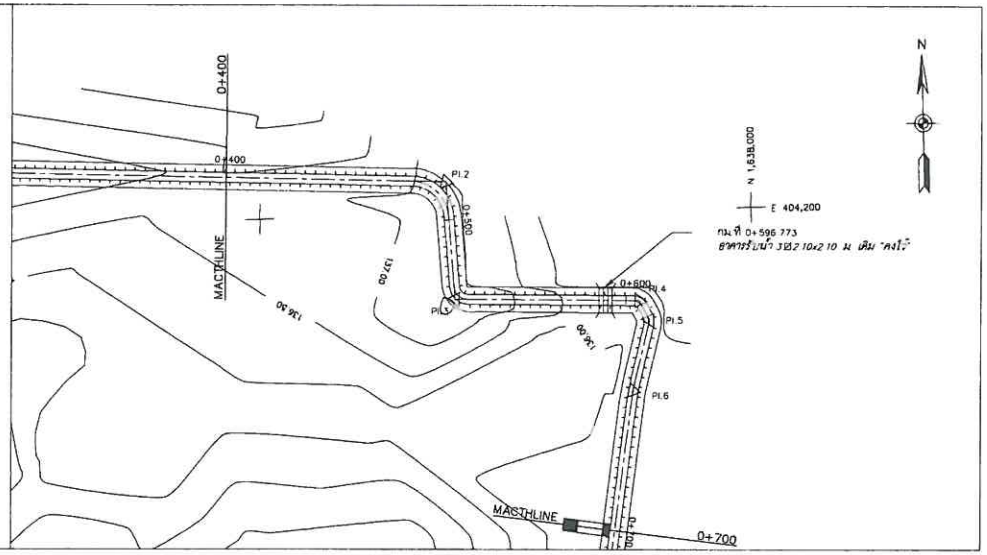

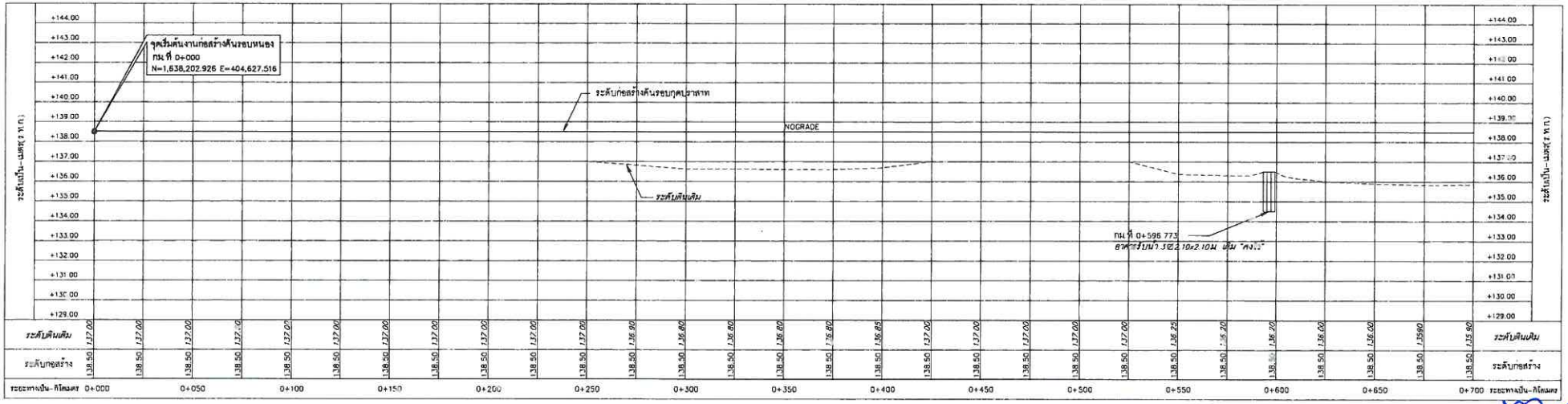

โค้งที่		⓪	①	②	③	④	⑤	⑥
กม.ที่ PI.		0+000.000	0+232.537	0+489.541	0+532.375	0+605.458	0+614.332	0+652.496
ระยะ PI ถึง PI.			232.537	257.004	042.834	73.083	8.874	83.164
พิกัด PI.	น	1,638,203.425	1,637,975.538	1,637,986.600	1,638,034.596	1,638,036.948	1,638,044.748	1,638,072.960
	ต	404,626.122	404,584.955	404,323.927	404,321.240	404,246.320	404,242.088	404,249.692
มุม		-	81-23-17	84-13-34	84-59-49	59-43-17	43-33-48	6-14-28
T (ม)		-	5.000	5.000	5.000	5.000	5.000	5.000
R (ม)		-	6.162	15.500	5.369	4.822	7.635	167.274
L (ม)		-	8.167	22.785	7.804	4.497	4.718	9.987
B.C. (ม)		-	0+224.37	0+466.756	0+524.571	0+600.961	0+609.614	0+642.509
E.C. (ม)		-	0+240.704	0+512.326	0+540.179	0+609.955	0+619.050	0+662.493
AZIMUTH		168-49-9	192-11-51	273-35-08	92-34-8	272-48-53	91-47-53	151-31-11

กรมทรัพยากรน้ำ

โครงการอนุรักษ์ฟื้นฟูแหล่งน้ำหนองกุดพรุน

บ้านกระตายดอนน้อย หมู่ที่ 13 ตำบลสมอ อำเภอปราจีนตก จังหวัดศรีสะเกษ

งานก่อสร้างคันรอบกุดปราสาท

แปลนและรูปตัดตามยาว กม.0+000 - กม.0+700

บริษัทที่ปรึกษา

บริษัท สิโว พลัส จำกัด

สำรวจ	นายชาลวี พงษ์ทวี	
ออกแบบ	นายธีรพงษ์ จริวาร	ภย.18104
เขียนแบบ	นายนฤทธิ์ อุระทำ	
ตรวจแบบ	นายสิริชัย วรจริยาสกุล	ภย.11116
แบบเลขที่	สชน.005/2558	แบบผนวกที่ P2-01/04

นายไพโรจน์ พันธ์ชะวงษ์
ผู้จัดการบริษัท

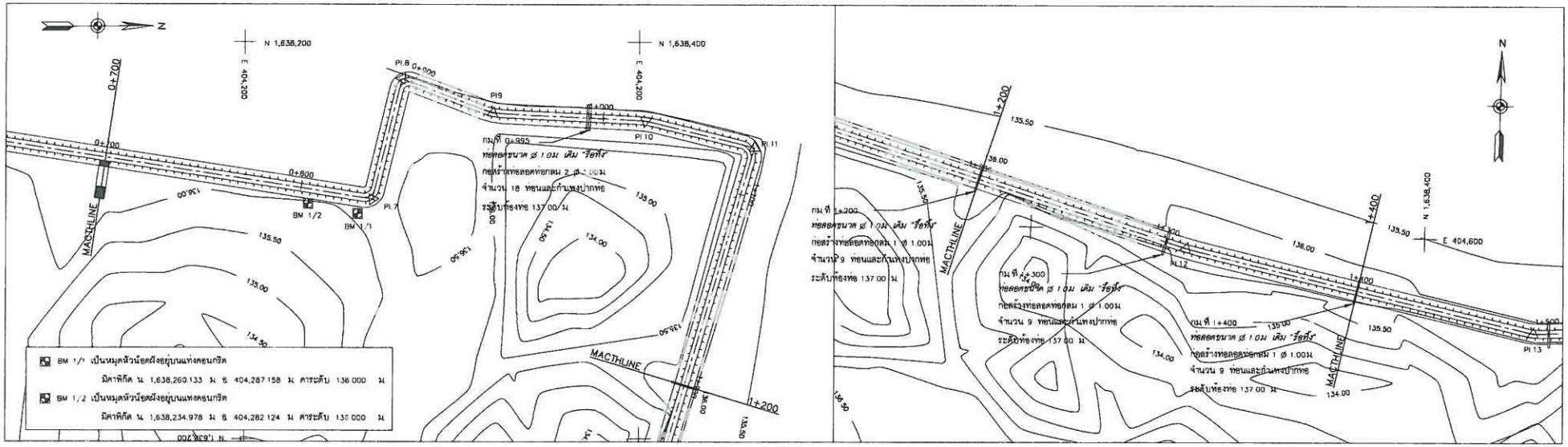

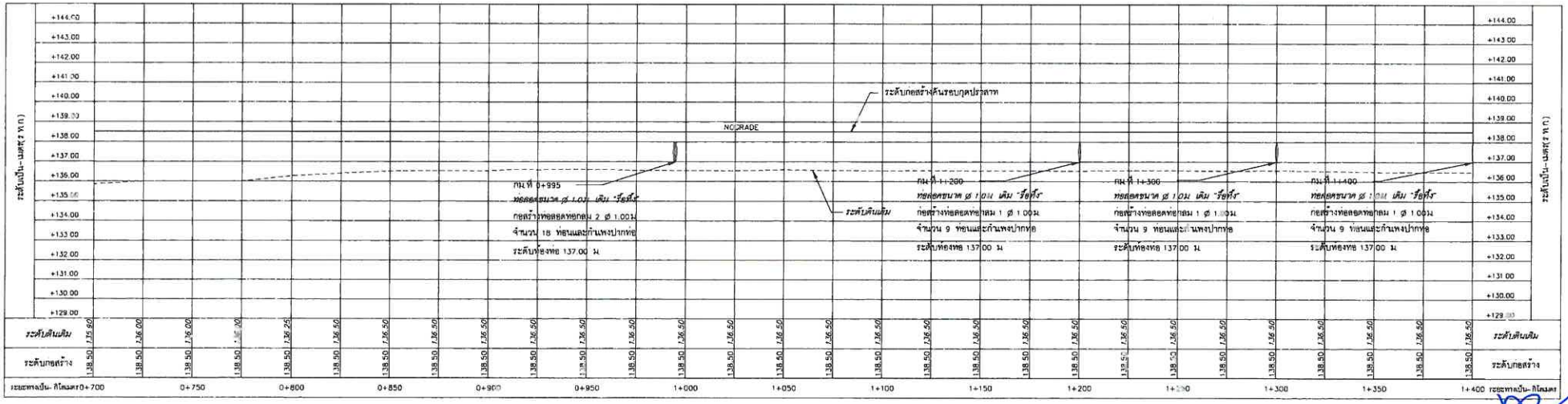

โค้งที่	⑦	⑧	⑨	⑩	⑪	⑫
กม. ที่ PL	0+836.891	0+899.680	0+994.055	1+021.586	1+078.540	1+310.425
ระยะ PI. ถึง PI.	62.789	44.375	77.533	56.952	231.885	
พิกัด PI น	1,638,284.802	1,638,279.760	1,638,325.690	1,638,403.226	1,638,458.520	1,638,391.518
พิกัด PI ต	404,279.534	404,218.554	404,236.157	404,240.018	404,253.662	404,479.013
มุม	85-2-59	97-10-40	18-7-7	11-0-36	92-41-50	4-36-5
T (ม)	5.000	5.000	5.000	5.000	5.000	5.000
R (ม)	5.658	5.054	41.215	67.163	6.536	274.732
L (ม)	8.017	7.820	9.899	9.963	10.351	9.992
B.C. (ม)	0+828.874	0+891.860	0+934.156	1+011.625	1+068.189	1+300.433
E.C. (ม)	0+844.908	0+907.500	0+953.954	1+031.551	1+088.891	1+310.417
AZIMUTH	8-50-30	284-48-31	103-47-31	201-59-11	183-52-04	194-52-41

กรมทรัพยากรน้ำ

โครงการอนุรักษ์ฟื้นฟูแหล่งน้ำหนองกุดพรุน

บ้านกระตายคอนน้อย หมู่ที่ 13 ตำบลสมอ อำเภอบรางคำ จังหวัดศรีสะเกษ

งานก่อสร้างคันรอบกุดปราสาท

แปลนและรูปตัดตามยาว กม.0+700 – กม.1+400

บริษัทที่ปรึกษา: บริษัท ดีไว พลัส จำกัด

สำรวจ	นายราชิ พระษัทวี	
ออกแบบ	นายธีรพงษ์ ฉวีวาร	ภย.18104
เขียนแบบ	นายนฤพล ธุระทำ	
ตรวจแบบ	นายศิริชัย วรจริยาสกุล	ภย.11116

นายไพโรจน์ พันธ์ระวงษ์
ผู้จัดการบริษัท

แบบเลขที่	สอน.005/2558	แบบแผ่นที่	R2-02/04

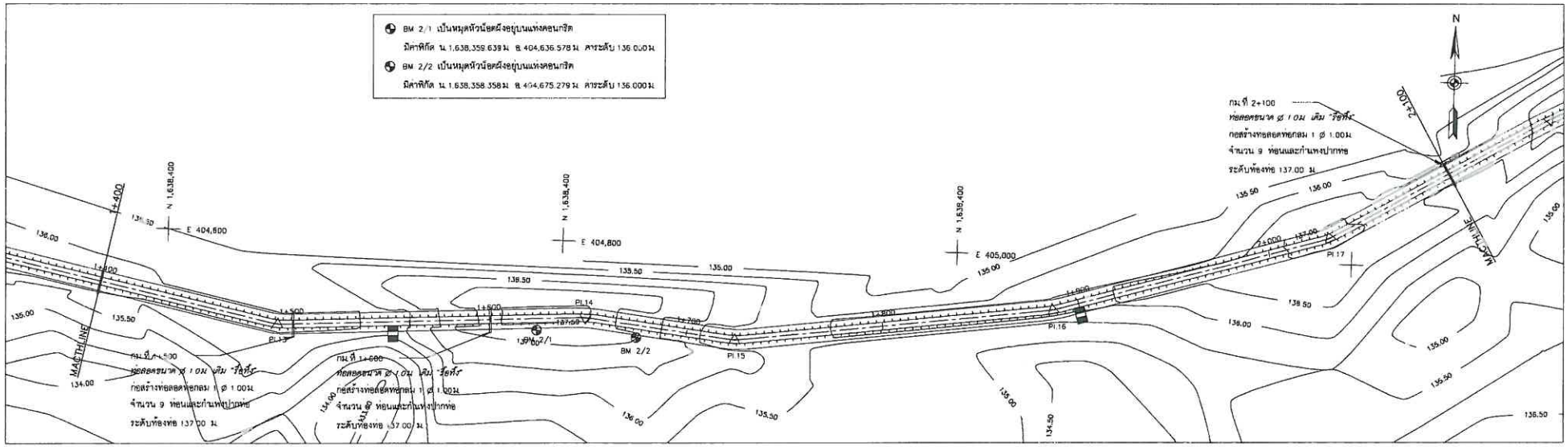

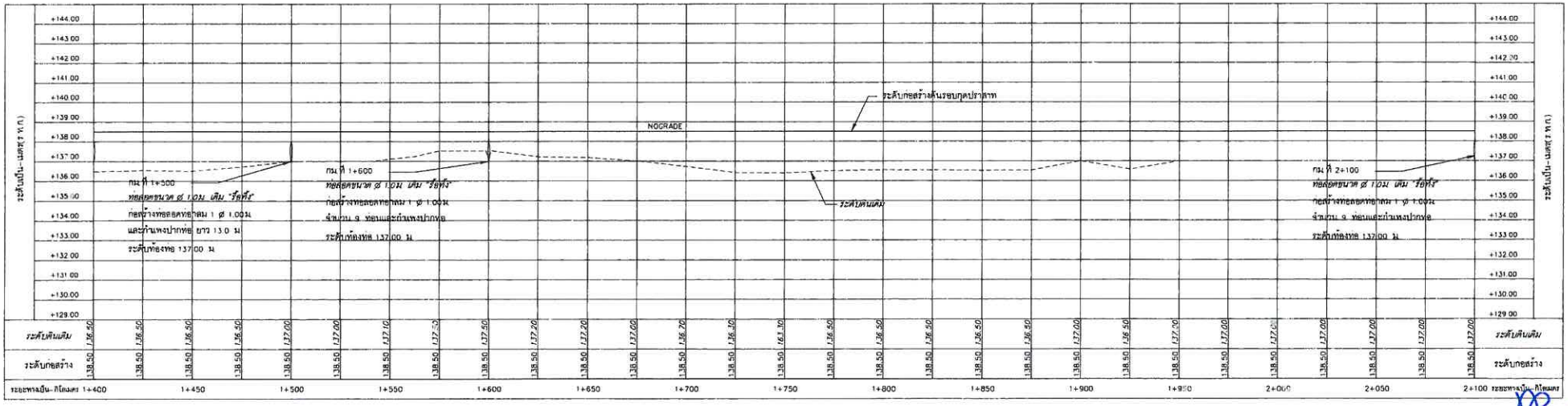

โค้งที่		⑬	⑭	⑮	⑯	⑰
กม.ที่ PI.		1+492.233	1+648.022	1+724.850	1+886.835	2+031.231
ระยะ PI. ถึง PI.		155.789	76.828	161.985	144.396	
พิกัด PI.	น	1,638,353.865	1,638,361.820	1,638,352.568	1,638,372.611	1,638,412.887
	ต	404,656.834	404,812.406	404,888.588	405,049.541	405,188.768
มุม		14-52-59	9-50-59	14-2-2	8-57-30	13-52-17
T (ม)		5.000	11.000	5.000	5.000	5.000
R (ม)		27.278	81.569	45.722	69.957	30.622
L (ม)		6.966	9.985	9.949	9.978	6.304
B.C (ม)		1+485.267	1+578.037	1+714.901	1+876.857	2+024.927
E.C (ม)		1+499.199	1+658.007	1+734.799	1+896.813	2+037.535
AZIMUTH		287-34-30	282-58-25	268-05-26	277-56-25	263-54-23

กรมทรัพยากรน้ำ

โครงการอนุรักษ์ฟื้นฟูแหล่งน้ำหนองกุดพรุน

บ้านกระตาดตอนน้อย หมู่ที่ 13 ตำบลตลมอ อำเภอปรางค์กู่ จังหวัดศรีสะเกษ

งานก่อสร้างคันรอบกุดปราสาท

แปลนและปรัศดตามยาว กม.1+400 - กม.2+100

บริษัทวิศวกรที่ปรึกษา : บริษัท สีไว พลัส จำกัด

สำรวจ	นายชาตรี พงษ์ทวี	
ออกแบบ	นายสิรพงษ์ ชวิวาร	ภย.18104
เขียนแบบ	นายนฤพล ธุระทำ	
ตรวจแบบ	นายศิริชัย วรจิยากฤต	ภย.11116
แบบเลขที่	ตอน.005/2558	แบบแผ่นที่ ศว-03/04

นายไพโรจน์ พันธ์ชะวงษ์
ผู้จัดการบริษัท

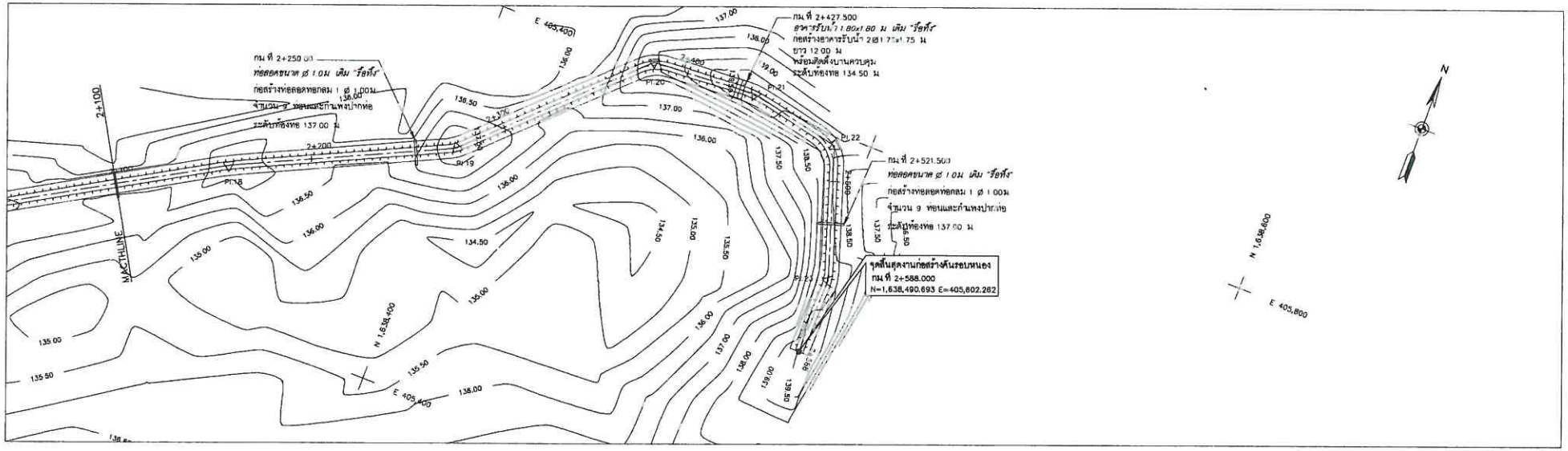

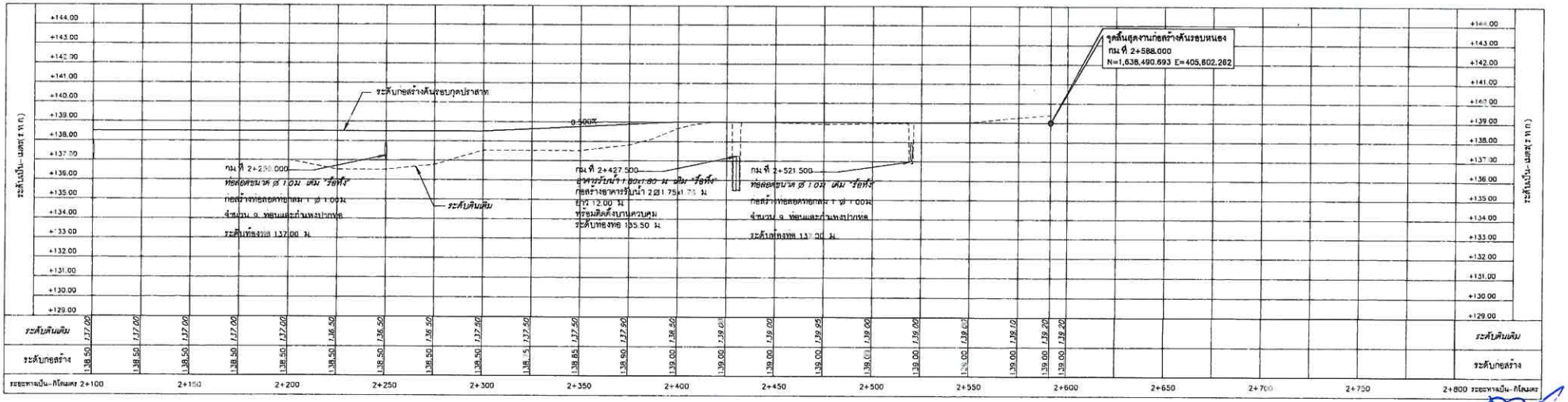

โค้งที่	⑱	⑲	⑳	㉑	㉒	㉓	㉔
กม ที่ PC	2+158.200	2+273.649	2+382.929	2+436.164	2+484.159	2+549.720	2+588.000
ระยะ PI. ถึง PI.	126.959	109.280	53.235	47.995	65.561	38.280	
พิกัด PI. น	1,638,475.937	1,638,525.113	1,638,600.797	1,638,604.035	1,638,594.024	1,638,529.736	1,638,490.693
พิกัด PI. อ	405,298.381	405,403.533	405,481.672	405,535.493	405,582.433	405,603.485	405,602.262
มุม	4-53-31	18-55-59	40-32-17	15-28-59	59-49-39	15-55-38	-
T (ม)	5.000	5.000	5.000	5.000	5.000	5.000	-
R (ม)	116.200	27.362	22.000	70.000	18.859	31.192	-
L (ม)	9.992	9.803	15.565	18.916	18.185	9.819	-
B.C. (ม)	2+148.208	2+263.846	2+367.364	2+417.248	2+465.974	2+539.901	-
E.C. (ม)	2+168.192	2+283.452	2+398.494	2+453.080	2+502.344	2+559.539	-
AZIMUTH	254-56-53	241-04-36	245-58-07	227-02-08	267-34-24	283-03-24	342-53-03

กรมทรัพยากรน้ำ

โครงการอนุรักษ์ฟื้นฟูแหล่งน้ำหนองกุดหรุน

บ้านกระตายดอนน้อย หมู่ที่ 13 ตำบลสมอ อำเภอปรางค์กู่ จังหวัดศรีสะเกษ

งานก่อสร้างคันรอบกุดปราสาท

แปลนและรูปตัดตามยาว กม2+100 - กม2+800

บริษัทวิศวกรที่ปรึกษา

บริษัท ดีไว พลัส จำกัด

สำรวจ	นายชาลี ทองน้ำวี	
ออกแบบ	นายธีรพงษ์ จริวาร	ภย18104
เขียนแบบ	นายนฤพล สุระทำ	
ตรวจแบบ	นายศิริชัย วรชิยาสกุล	ภย11116

นายไพโรจน์ พันธ์ระวงษ์
ผู้จัดการบริษัท

แบบเลขที่	สอน.005/2558	แบบแผ่นที่	R2-04/04

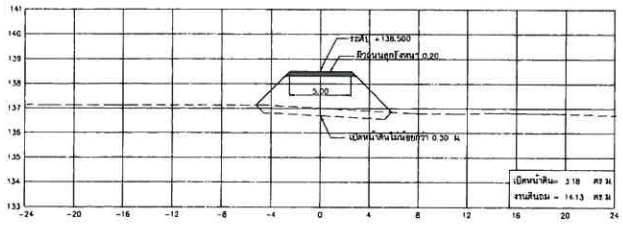

กม.0+050

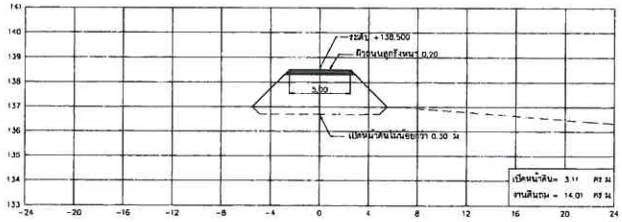

กม.0+125

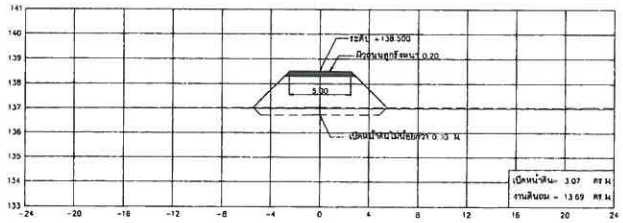

กม.0+200

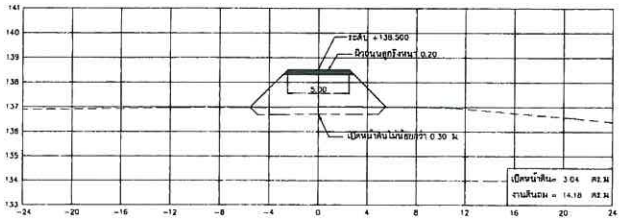

กม.0+025

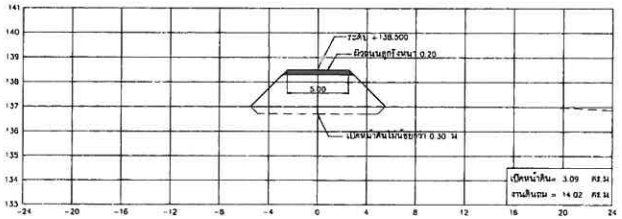

กม.0+100

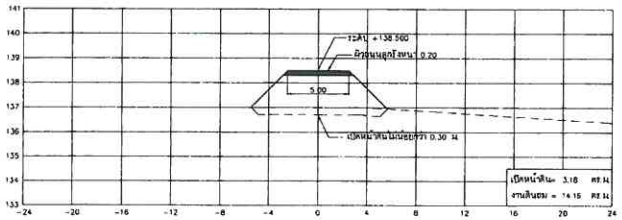

กม.0+175

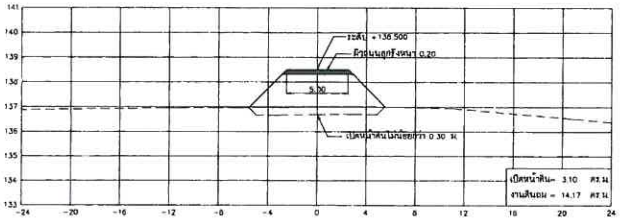

กม.0+000

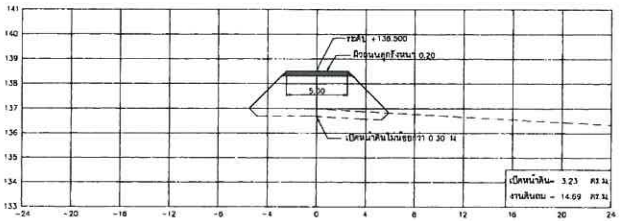

กม.0+075

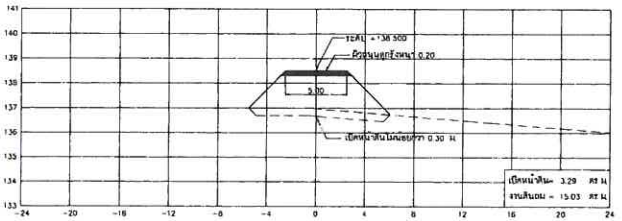

กม.0+150

รูปตัดตามขวาง

มาตราส่วน { ทางดิ่ง 1:100 / ทางราบ 1:200

มาตราส่วน 0 2 4 6 8 10 1:100

มาตราส่วน 0 4 8 12 16 20 1:200

กรมทรัพยากรน้ำ

โครงการอนุรักษ์ฟื้นฟูแหล่งน้ำหนองกุดพรุน

บ้านกระต่ายตอนน้อย หมู่ที่ 13 ตำบลสมอ อำเภอปรางค์กู่ จังหวัดศรีสะเกษ

รูปตัดตามขวางคันรอบหนองกุดปราสาท

รูปตัดตามขวาง กม. 0+000 ถึง 0+270

บริษัทวิศวกรที่ปรึกษา

บริษัท ดีไว พลัส จำกัด

สำรวจ	นายราชธี พงษ์ทวี	
ออกแบบ	นายธีรพงษ์ จวิราช	กย.18104
เขียนแบบ	นายนฤพล ยุระหา	
ตรวจแบบ	นายศิริชัย วรจริยาสกุล	ภย.11116
แบบเลขที่	สอน.005/2566	แบบแผ่นที่ R3-01/12

นายไพโรจน์ พันธ์ระวงษ์
ผู้จัดการบริษัท

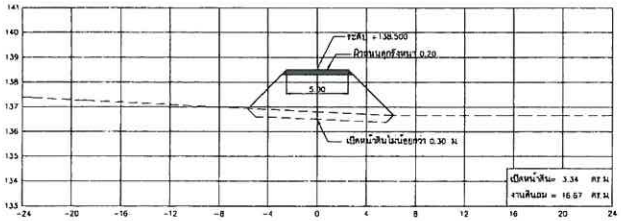

กม.0+275

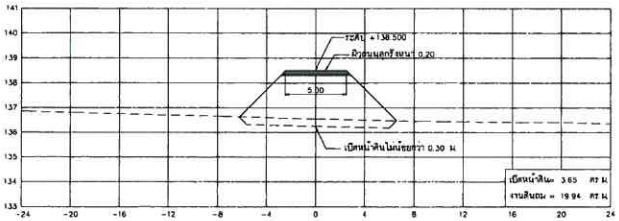

กม.0+350

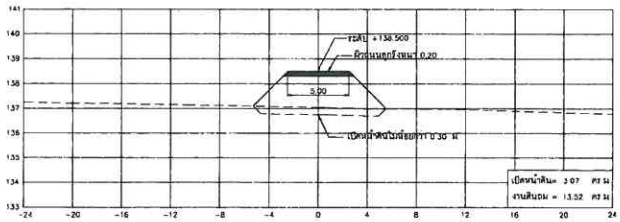

กม.0+425

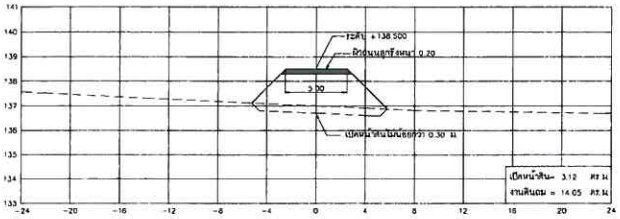

กม.0+250

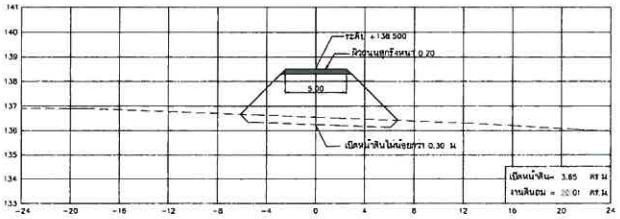

กม.0+325

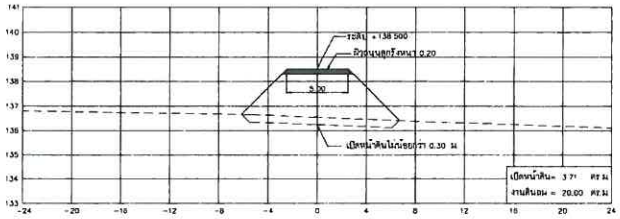

กม.0+400

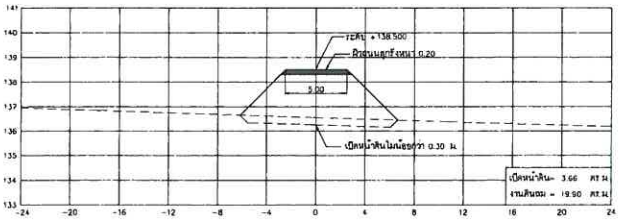

กม.0+225

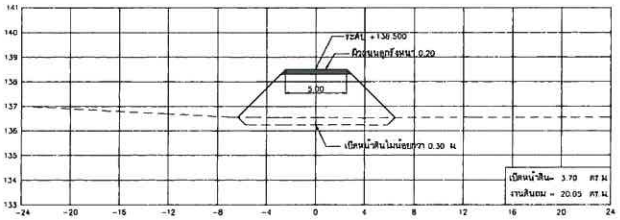

กม.0+300

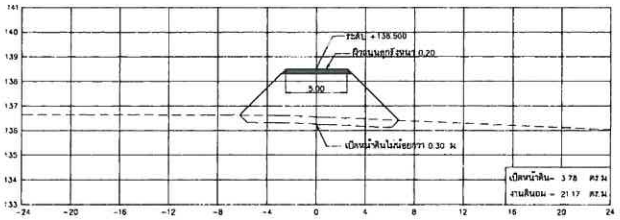

กม.0+375

รูปตัดตามขวาง

มาตราส่วน { ทางดิ่ง 1 : 100 / ทางราบ 1 : 200

มาตราส่วน 0 1 2 4 6 8 10 1:100

มาตราส่วน 0 4 8 12 16 20 1:200

กรมทรัพยากรน้ำ

โครงการอนุรักษ์ฟื้นฟูแหล่งน้ำหนองกุดพรุน

บ้านกระถายดอนน้อย หมู่ที่ 13 ตำบลสมอ อำเภอปรางค์กู่ จังหวัดศรีสะเกษ

รูปตัดตามขวางคันรอบหนองกุดปราสาท

รูปตัดตามขวาง กม. 0+225 ถึง 0+425

บริษัทวิศวกรที่ปรึกษา: บริษัท สิโว พลัส จำกัด

สำรวจ	นายชาคริ พงษ์หวี	
ออกแบบ	นายธีรพงษ์ จวิราช	ภย18104
เขียนแบบ	นายนฤพล ยุระทำ	
ตรวจแบบ	นายสิริชัย วรจริยาสกุล	ภย11116
แบบเลขที่	สอน.005/2558	แบบแผ่นที่ R3-02/12

นายไพโรจน์ พันธ์ชะวงษ์
ผู้จัดการบริษัท

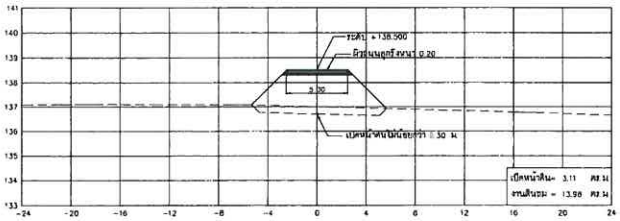

กม.0+500

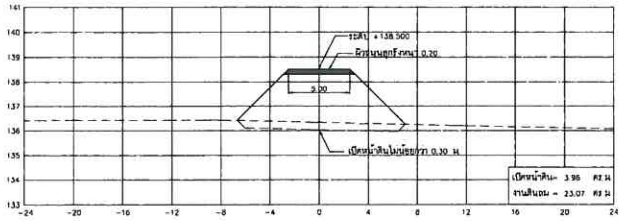

กม.0+575

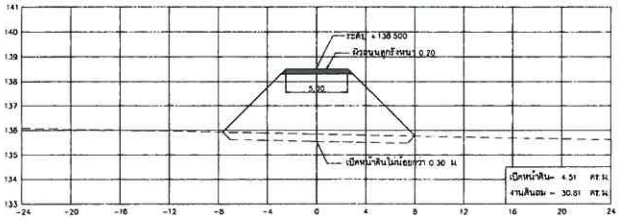

กม.0+650

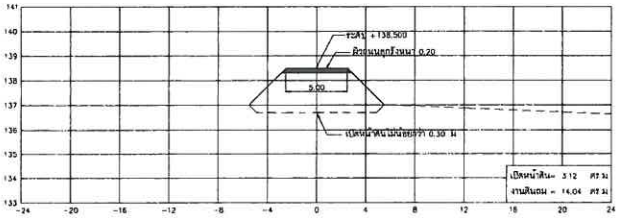

กม.0+475

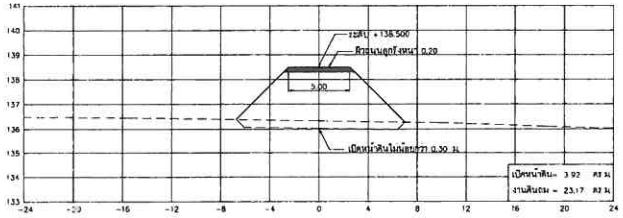

กม.0+550

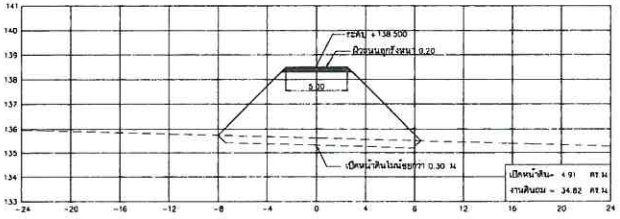

กม.0+625

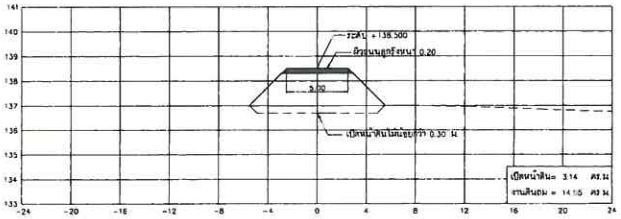

กม.0+450

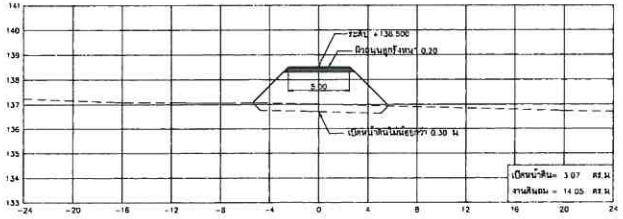

กม.0+525

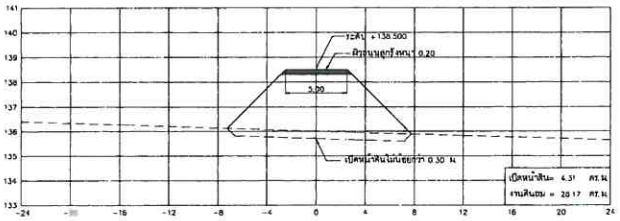

กม.0+600

รูปตัดตามขวาง

มาตราส่วน { ทางดิ่ง 1:100 / ทางราบ 1:200

มาตราส่วน 1:100
0 1 2 4 6 8 10

มาตราส่วน 1:200
0 4 8 12 16 20

กรมทรัพยากรน้ำ

โครงการอนุรักษ์ฟื้นฟูแหล่งน้ำหนองกุดพรุน

บ้านกระถายสอนน้อย หมู่ที่ 13 ตำบลสมอ อำเภอปรางค์กู่ จังหวัดศรีสะเกษ

รูปตัดตามขวางคันรอบหนองกุดปราสาท

รูปตัดตามขวาง กม. 0+450 ถึง 0+650

บริษัทที่ควรปรึกษา : บริษัท ดีไว พลัส จำกัด

สำรวจ	นายชาติ ทรัพทวี	
ออกแบบ	นายธีรพงษ์ ฉวีวรรณ	ภย.18104
เขียนแบบ	นายนฤพล ยุระทำ	
ตรวจแบบ	นายศิริชัย วรจิรายสกุล	ภย.11116
แบบสนธิที่	สอน.005/2558	

นายไพโรจน์ ทันธ์ระวงษ์
ผู้จัดการบริษัท

แบบผ่านที่ R3-03/12

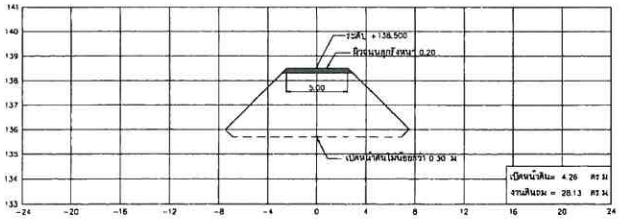

กม.0+725

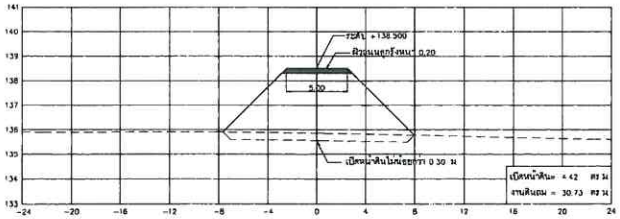

กม.0+800

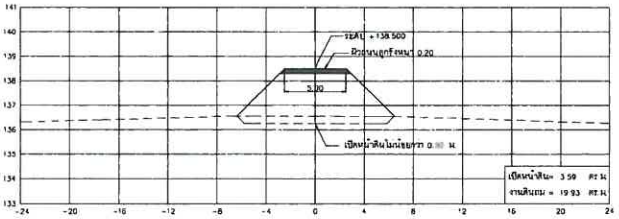

กม.0+875

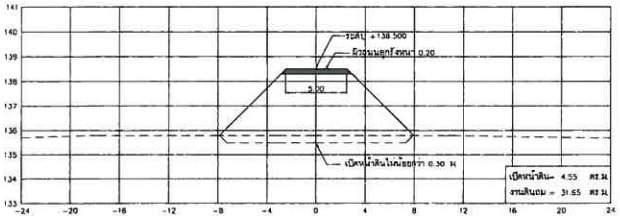

กม.0+700

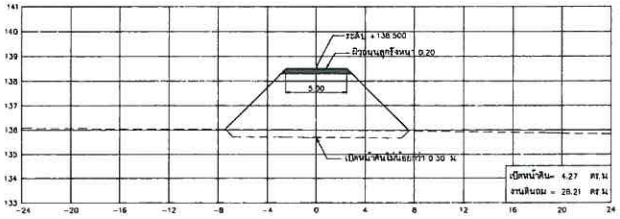

กม.0+775

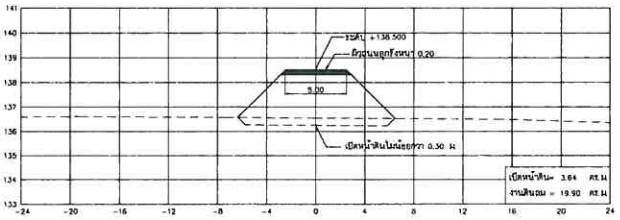

กม.0+850

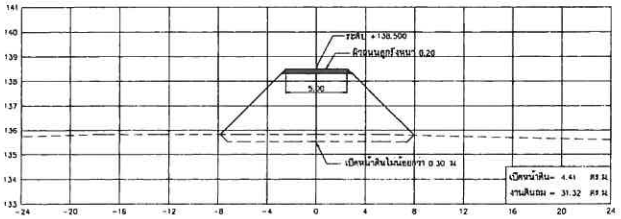

กม.0+675

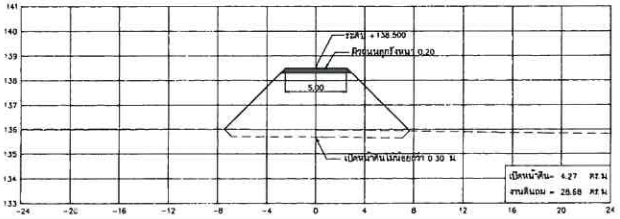

กม.0+750

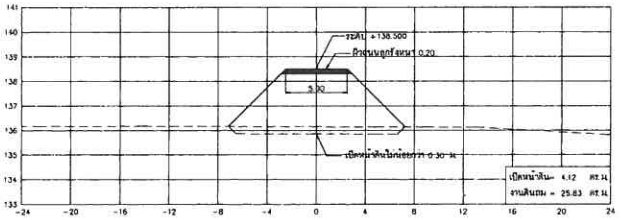

กม.0+825

รูปตัดตามขวาง

มาตราส่วน { ทางดิ่ง 1:100 / ทางราบ 1:200

มาตราส่วน 1:100
0 1 2 4 6 8 10

มาตราส่วน 1:200
0 4 8 12 16 20

กรมทรัพยากรน้ำ

โครงการอนุรักษ์ฟื้นฟูแหล่งน้ำหนองกุดพรุน

บ้านกระตายดอนน้อย หมู่ที่ 13 ตำบลสมอ อำเภอปรางค์กู่ จังหวัดศรีสะเกษ

รูปตัดตามขวางคันรอบหนองกุดปราสาท

รูปตัดตามขวาง กม. 0+675 ถึง 0+875

บริษัทที่ควรกระทำปรึกษา : บริษัท ลิโว พลัส จำกัด

สำรวจ	นายราชวิ พงษ์ทวี	
ออกแบบ	นายธีรพงษ์ ฉวีวรรณ	ภย.18104
เขียนแบบ	นายนฤพล สุระทำ	
ตรวจแบบ	นายศิริชัย วรจริยาสกุล	ภย.11116

นายไพโรจน์ พันธ์ระวงษ์
ผู้จัดการบริษัท

แบบเลขที่	สอน.005/2558	แบบแผ่นที่	R3-04/12

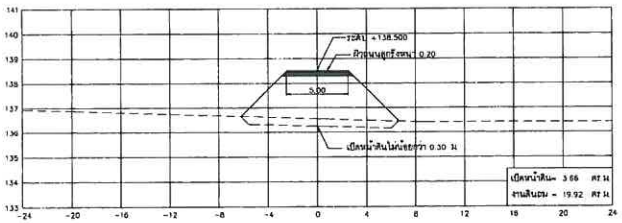

กม.0+950

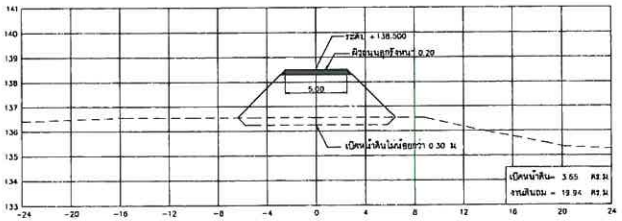

กม.1+025

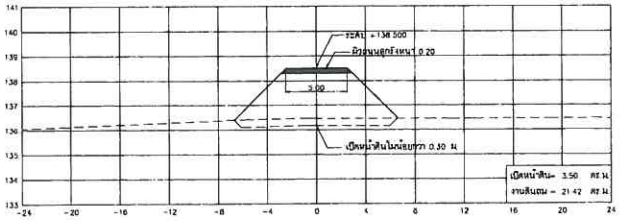

กม.1+100

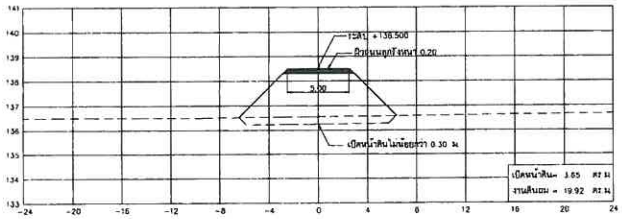

กม.0+925

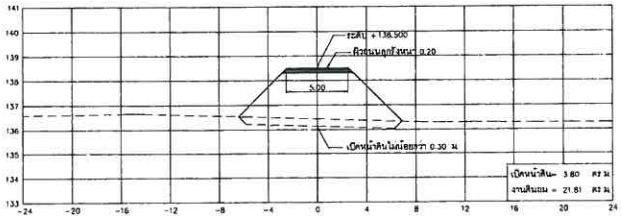

กม.1+000

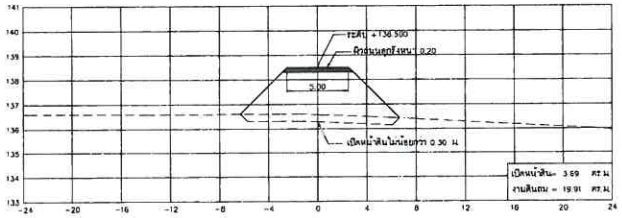

กม.1+075

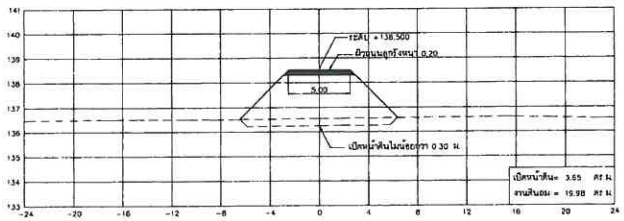

กม.0+900

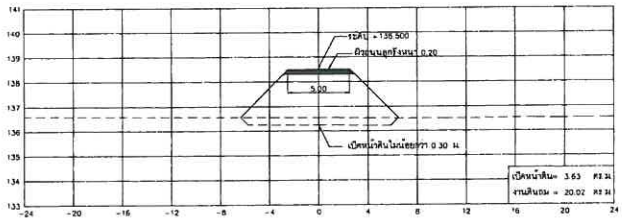

กม.0+975

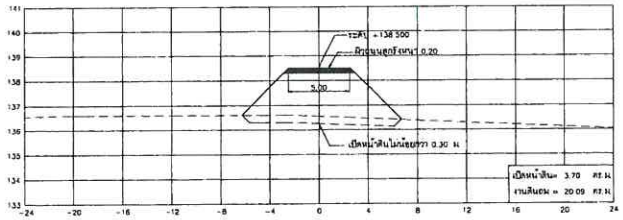

กม.1+050

รูปตัดตามขวาง

มาตราส่วน { ทางดิ่ง 1:100 / ทางราบ 1:200

มาตราส่วน 0 1 2 4 6 8 10 1:100

มาตราส่วน 0 4 8 12 16 20 1:200

กรมทรัพยากรน้ำ

โครงการอนุรักษ์ฟื้นฟูแหล่งน้ำหนองกุดพรุน

บ้านกระดายดอนน้อย หมู่ที่ 13 ตำบลสมอ อำเภอปางศักดิ์ จังหวัดศรีสะเกษ

รูปตัดตามขวางคันรอบหนองกุดปราสาท

รูปตัดตามขวาง กม. 0+900 ถึง 1+100

บริษัทที่ปรึกษา: บริษัท ดีไว พลัส จำกัด

สำรวจ	นายชาคริ พงษ์ทรี	
ออกแบบ	นายธิรพงษ์ จริวาร	ภย.18104
เขียนแบบ	นายนฤพล ธุระทำ	
ตรวจแบบ	นายศิริชัย วรจริยาสกุล	ภย.11116
แบบเลขที่	สชน.005/2558	แบบผังที่ ศร-09/12

(นายไพโรจน์ คันธ์ระวงษ์ ผู้จัดการบริษัท)

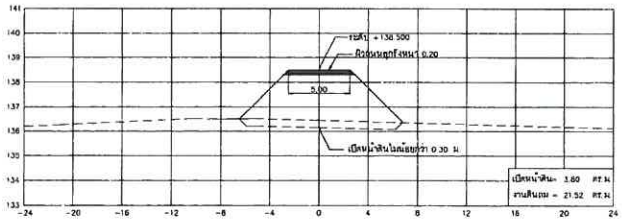

กม.1+175

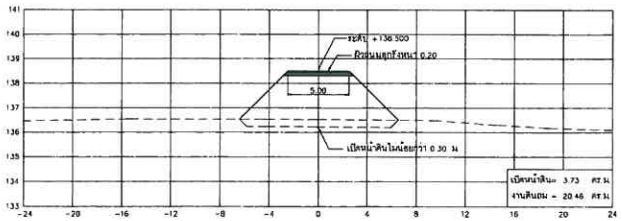

กม.1+250

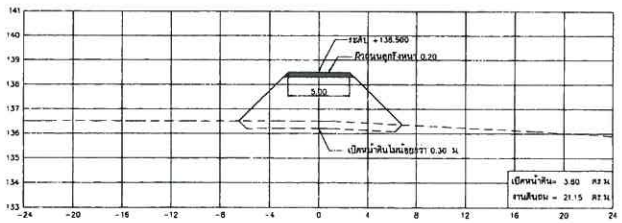

กม.1+325

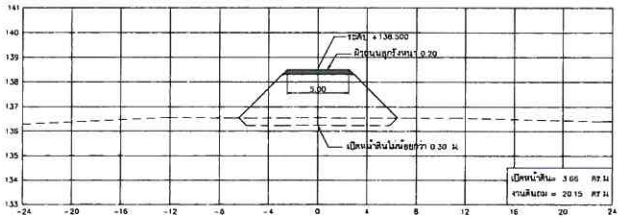

กม.1+150

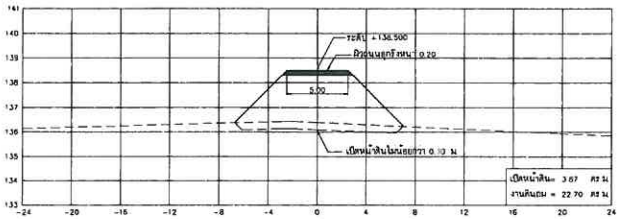

กม.1+225

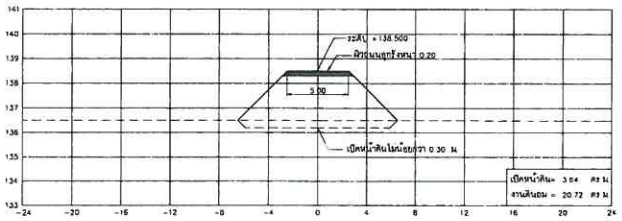

กม.1+300

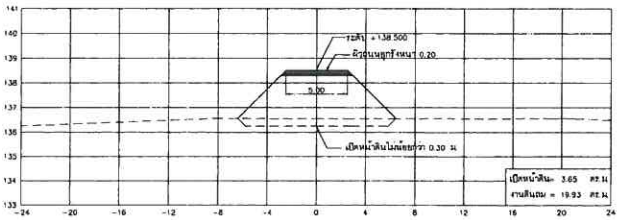

กม.1+125

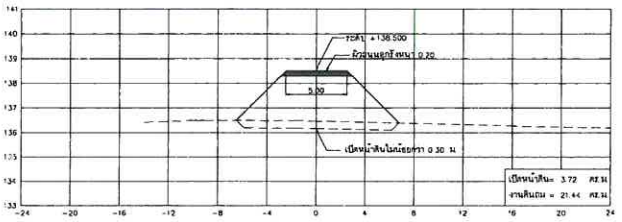

กม.1+200

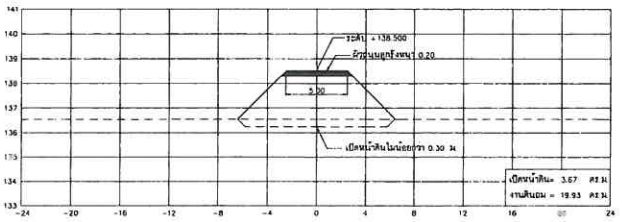

กม.1+275

รูปตัดตามขวาง

มาตราส่วน { ทางตั้ง 1:100 / ทางขวาง 1:200

มาตราส่วน 1:100
0 1 2 4 6 8 10

มาตราส่วน 1:200
0 4 8 12 16 20

กรมทรัพยากรน้ำ

โครงการอนุรักษ์ฟื้นฟูแหล่งน้ำหนองกุดหรุน

บ้านกระสายลอนน้อย หมู่ที่ 13 ตำบลสมอ อำเภอปรางค์กู่ จังหวัดศรีสะเกษ

รูปตัดตามขวางคันรอบหนองกุดปราสาท

รูปตัดตามขวาง กม. 1+125 ถึง 1+325

บริษัทวิศวกรที่ปรึกษา : บริษัท สไว พลัส จำกัด

สำรวจ	นายรวดี พงษ์ทวี	
ออกแบบ	นายธีรพงษ์ ฉวีวรรณ	ภย.18104
เขียนแบบ	นายนฤพล สุระทำ	
ตรวจแบบ	นายศิริชัย วรจิรายากุล	ภย.11116
แบบเลขที่	ดอน.005/2558	แบบแผนที่ A3-06/12

นายไพโรจน์ พันธ์ระวงษ์
ผู้จัดการบริษัท

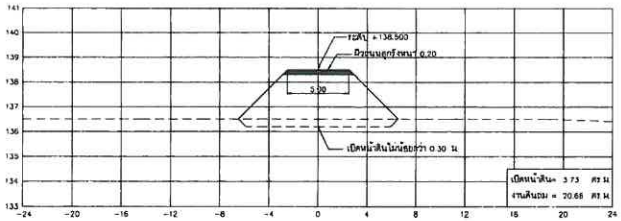

กม.1+400

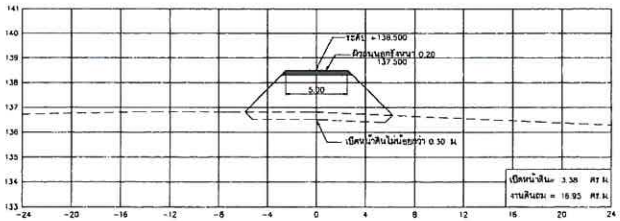

กม.1+475

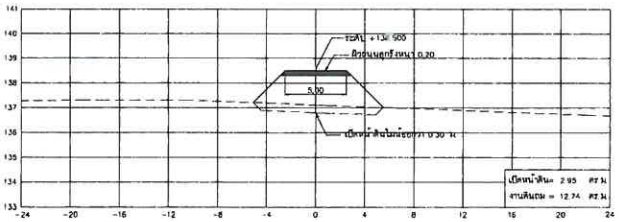

กม.1+550

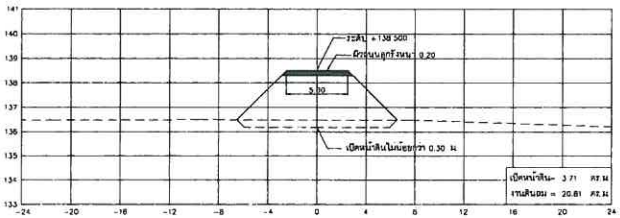

กม.1+375

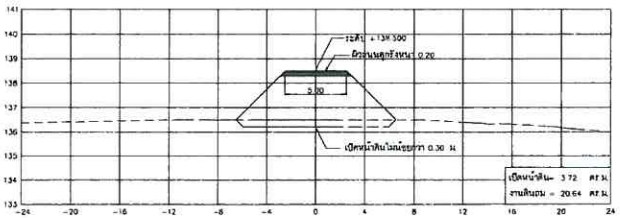

กม.1+450

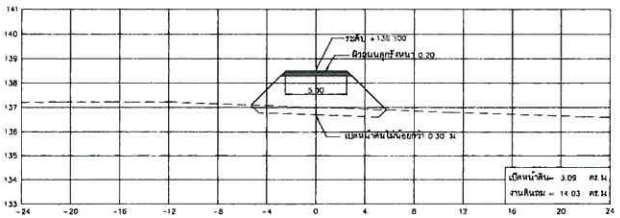

กม.1+525

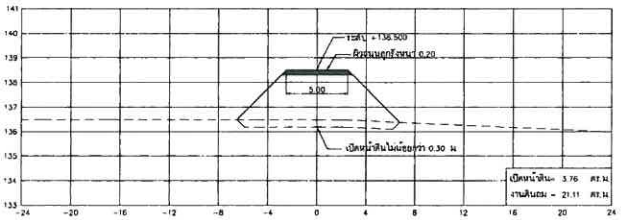

กม.1+350

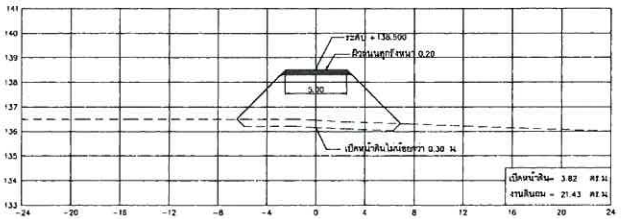

กม.1+425

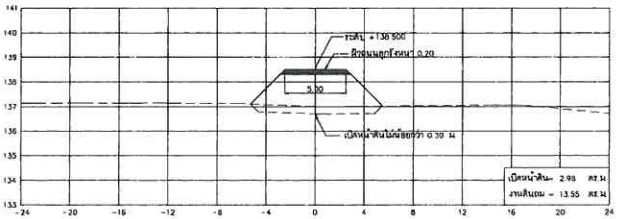

กม.1+500

รูปตัดตามขวาง

มาตราส่วน { ทางดิ่ง 1:100 / ทางราบ 1:200

มาตราส่วน 1:100 (0 1 2 4 6 8 10)

มาตราส่วน 1:200 (0 4 8 12 16 20)

กรมทรัพยากรน้ำ

โครงการอนุรักษ์ฟื้นฟูแหล่งน้ำหนองกุดพรุน

บ้านกระดายดอนน้อย หมู่ที่ 13 ตำบลสมอ อำเภอปรางค์กู่ จังหวัดศรีสะเกษ

รูปตัดตามขวางคันรอบหนองกุดปราสาท

รูปตัดตามขวาง กม. 1+350 ถึง 1+550

บริษัทที่ปรึกษา: บริษัท สไว พลัส จำกัด

สำรวจ	นายชาลี ทรงษ์ทวี	
ออกแบบ	นายธีรทงษ์ จงวิราช	ภย.18104
เขียนแบบ	นายนฤพล ธุระทำ	
ตรวจแบบ	นายศิริชัย วรจิรายากุล	ภย.11116

นายไพโรจน์ พันธ์ชะวงษ์ ผู้จัดการบริษัท

แบบเลขที่	สอน.005/2558	แบบแผ่นที่	R3-07/12

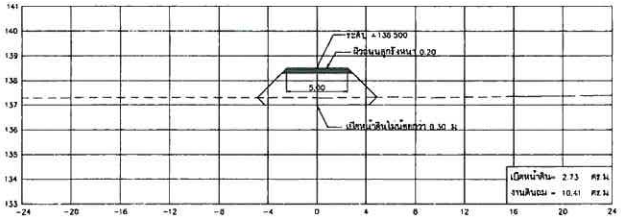

กม.1+625

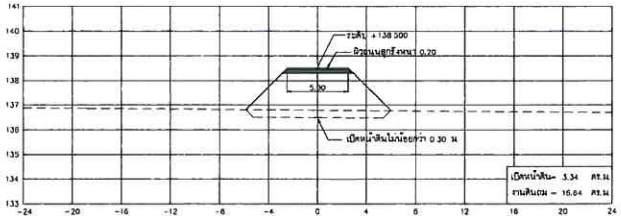

กม.1+700

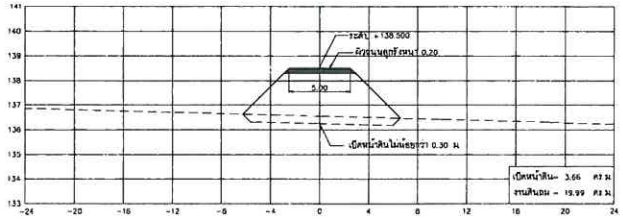

กม.1+775

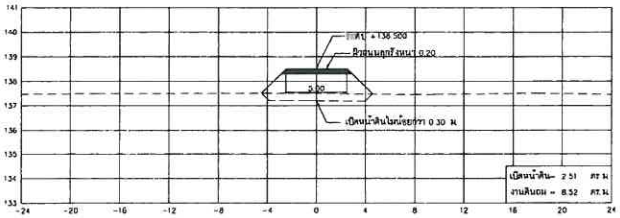

กม.1+600

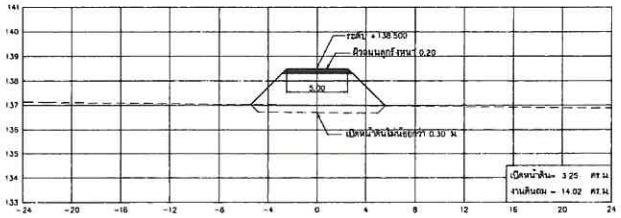

กม.1+675

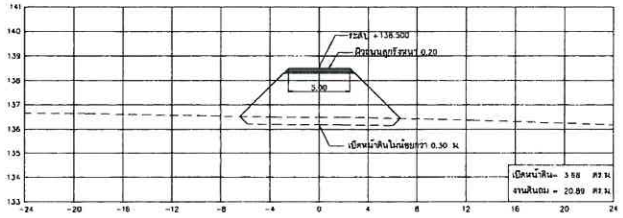

กม.1+750

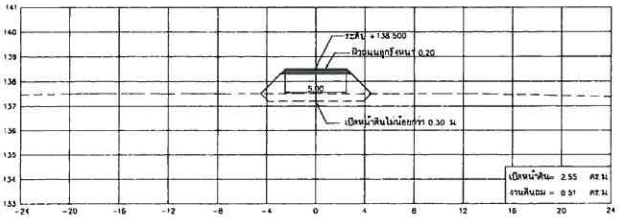

กม.1+575

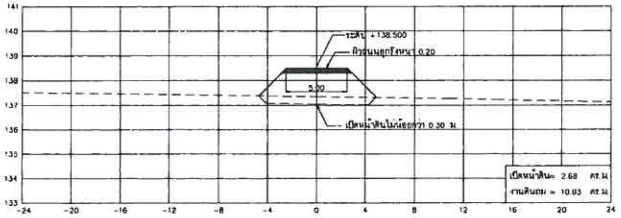

กม.1+650

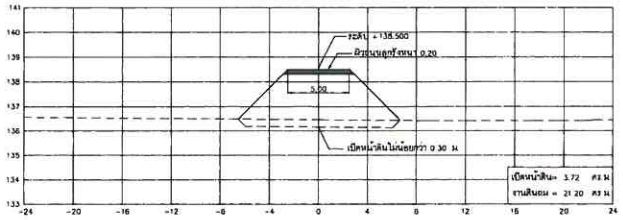

กม.1+725

รูปตัดตามขวาง

มาตราส่วน { ทางดิ่ง 1:100 / ทางราบ 1:200

มาตราส่วน 0 1 2 4 6 8 10 1:100

มาตราส่วน 0 4 8 12 16 20 1:200

กรมทรัพยากรน้ำ

โครงการอนุรักษ์ฟื้นฟูแหล่งน้ำหนองกุดพรุน

บ้านกระดาดดอนน้อย หมู่ที่ 13 ตำบลสมอ อำเภอปรางค์กู่ จังหวัดศรีสะเกษ

รูปตัดตามขวางคันรอบหนองกุดปราสาท

รูปตัดตามขวาง กม. 1+575 ถึง 1+775

บริษัทวิศวกรที่ปรึกษา : บริษัท สไว พลัส จำกัด

สำรวจ	นายรวศิ ทงษ์ทวี	
ออกแบบ	นายรีทงษ์ ฉวีวรรณ	ภย.18104
เขียนแบบ	นายนฤพล สุวะทำ	
ตรวจแบบ	นายศิริชัย วรจริยาสกุล	ภย.11116

นายไพโรจน์ พันธ์ระวงษ์
ผู้จัดการบริษัท

แบบเลขที่	ศอน.003/2558	แบบแผ่นที่	R3-08/12

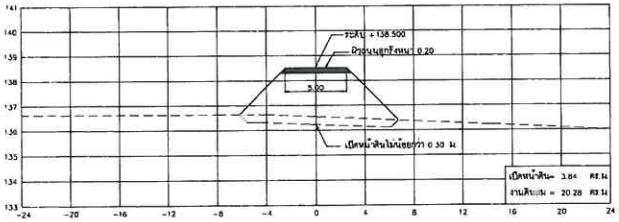

กม.1+850

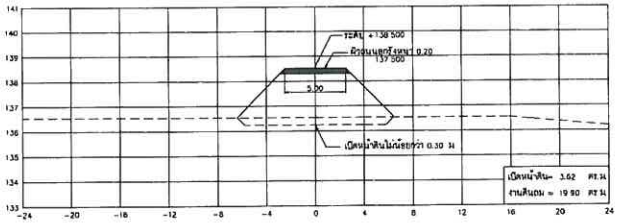

กม.1+925

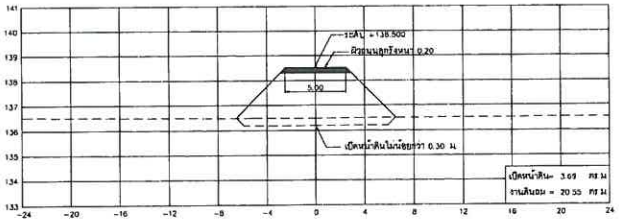

กม.2+000

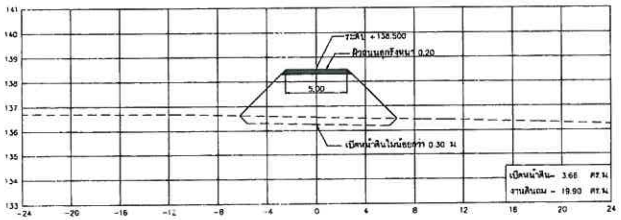

กม.1+825

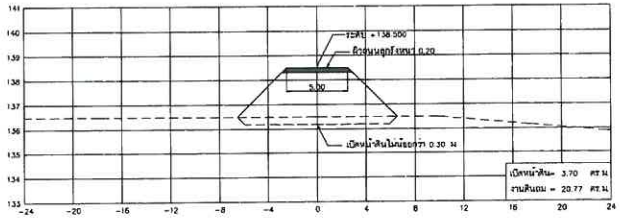

กม.1+900

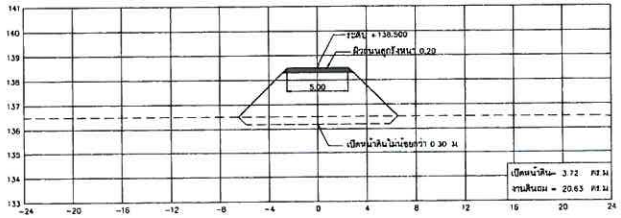

กม.1+975

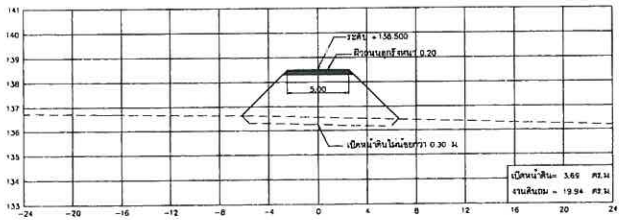

กม.1+800

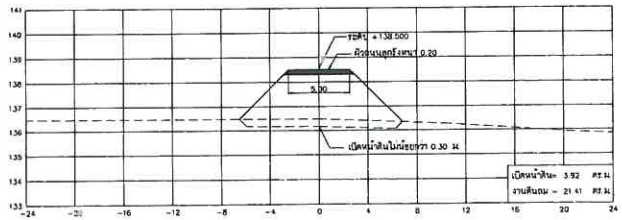

กม.1+875

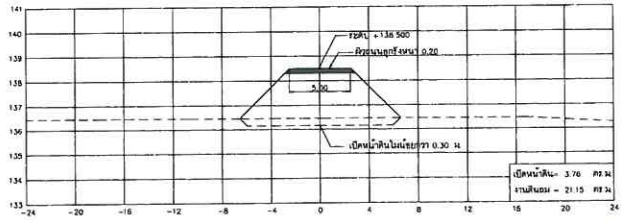

กม.1+950

รูปตัดตามขวาง

มาตราส่วน { ทางดิ่ง 1:100 / ทางราบ 1:200

มาตราส่วน 1:100

มาตราส่วน 1:200

กรมทรัพยากรน้ำ

โครงการอนุรักษ์ฟื้นฟูแหล่งน้ำหนองกุดหรุน

บ้านกระต่ายดอนน้อย หมู่ที่ 13 ตำบลสมอ อำเภอปรางค์กู่ จังหวัดศรีสะเกษ

รูปตัดตามขวางคันรอบหนองกุดปราสาท

รูปตัดตามขวาง กม. 1+800 ถึง 2+000

บริษัทวิศวกรที่ปรึกษา : บริษัท สไว พลัส จำกัด

สำรวจ	นายชาคริ หงษ์ทวี		นายไพโรจน์ หันอ่ำระวงษ์ ผู้จัดการบริษัท
ออกแบบ	นายธีรพงษ์ ฉวีวาร	ภย.18104	
เขียนแบบ	นายณุทพล ธุระทำ		
ตรวจแบบ	นายศิริชัย วรจิยาสกุล	ภย.11116	
แบบเลขที่	สอน.005/2558	แบบผังที่	R3-09/12

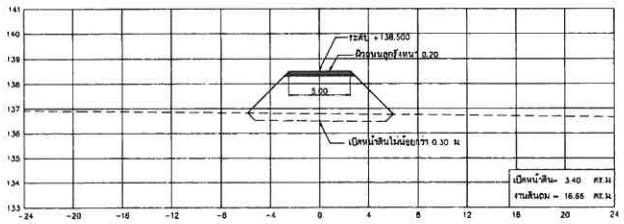

กม.2+075

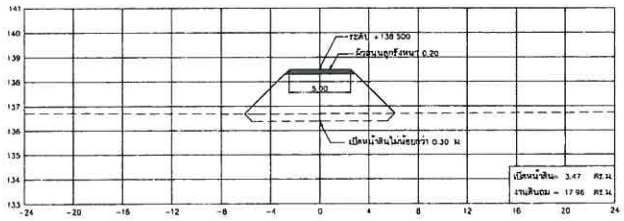

กม.2+050

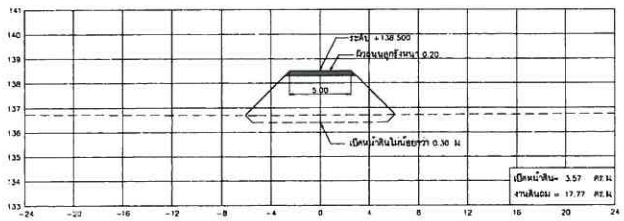

กม.2+025

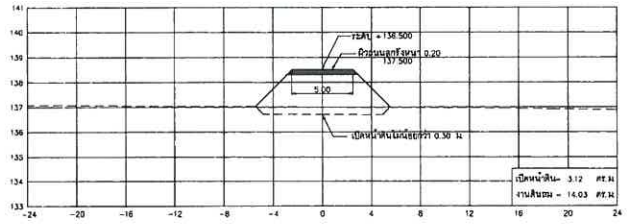

กม.2+150

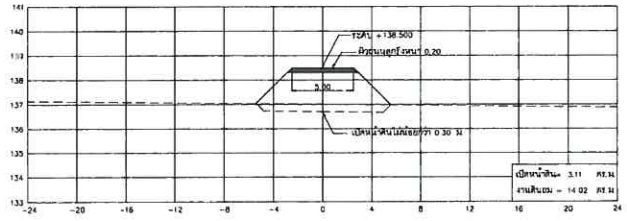

กม.2+125

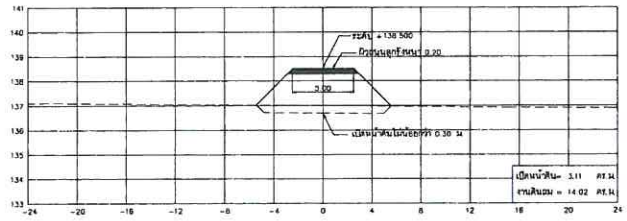

กม.2+100

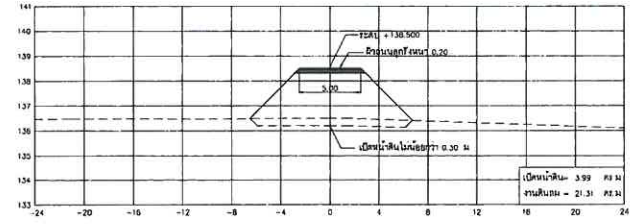

กม.2+225

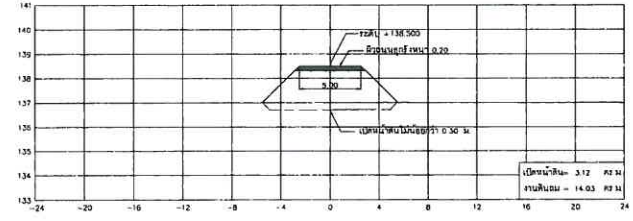

กม.2+200

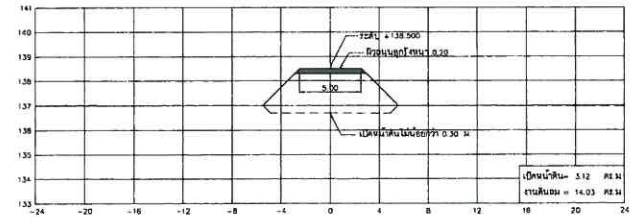

กม.2+175

รูปตัดตามขวาง

มาตราส่วน { ทางดิ่ง 1:100 / ทางราบ 1:200

มาตราส่วน 1:100 (0 1 2 4 6 8 10)

มาตราส่วน 1:200 (0 4 8 12 16 20)

กรมทรัพยากรน้ำ

โครงการอนุรักษ์ฟื้นฟูแหล่งน้ำหนองกุดพรุน

บ้านกระตายดอนน้อย หมู่ที่ 13 ตำบลสมอ อำเภอปรางค์กู่ จังหวัดศรีสะเกษ

รูปตัดตามขวางคันรอบหนองกุดปราสาท

รูปตัดตามขวาง กม. 2+025 ถึง 2+225

บริษัทที่ปรึกษา : บริษัท สีไว พลัส จำกัด

สำรวจ	นายชาตรี พงษ์ทวี	
ออกแบบ	นายธีรพงษ์ ชวิราช	ภย.18104
เขียนแบบ	นายนฤพล สุระทำ	
ตรวจแบบ	นายศิริชัย วรจิรายสกุล	ภย.11116
แบบเลขที่	ชอน.005/2558	แบบแผ่นที่ A3-10/12

นายไพโรจน์ พันธ์ชะวงษ์
ผู้จัดการบริษัท

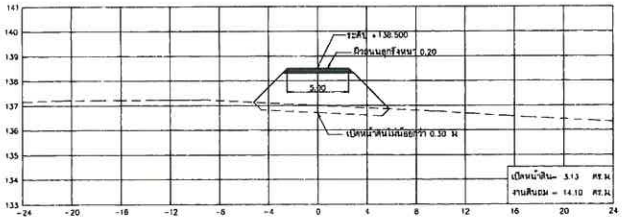

กม.2+300

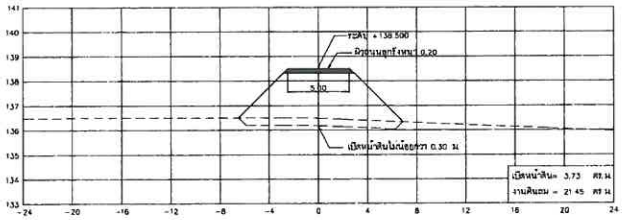

กม.2+275

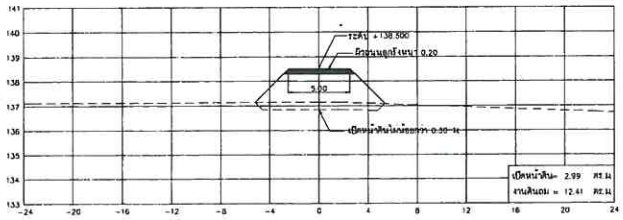

กม.2+250

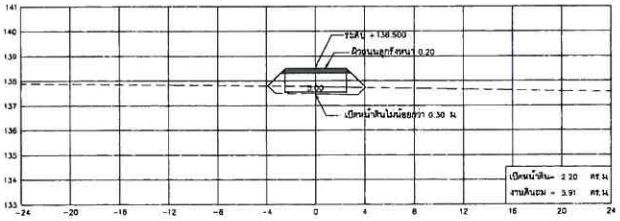

กม.2+375

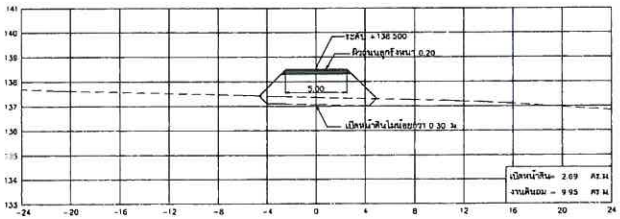

กม.2+350

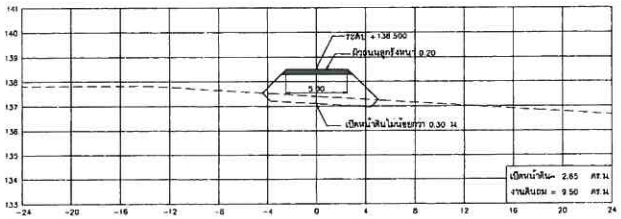

กม.2+325

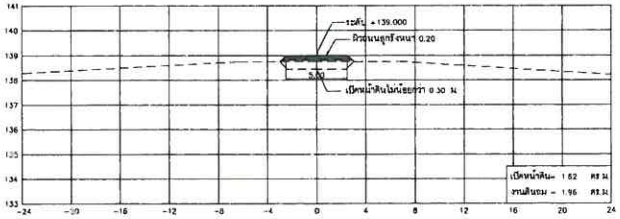

กม.2+450

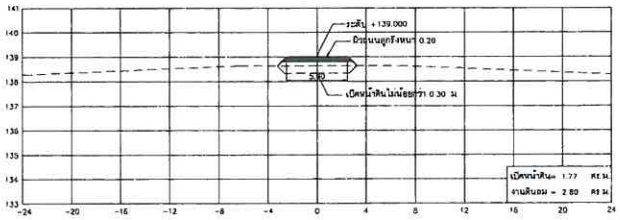

กม.2+425

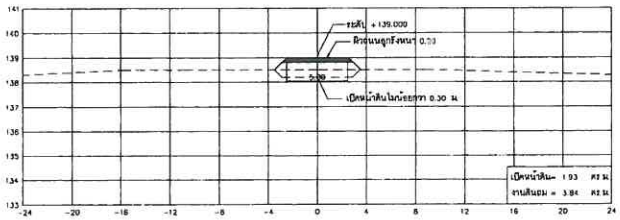

กม.2+400

รูปตัดตามขวาง

มาตราส่วน { ทางดิ่ง 1:100 / ทางราบ 1:200

มาตราส่วน 0 1 2 4 6 8 10 1:100

มาตราส่วน 0 4 8 12 16 20 1:200

กรมทรัพยากรน้ำ

โครงการอนุรักษ์ฟื้นฟูแหล่งน้ำหนองกุดพรุน

บ้านกระต่ายตอนน้อย หมู่ที่ 13 ตำบลสมอ อำเภอปรางค์กู่ จังหวัดศรีสะเกษ

รูปตัดตามขวางคันรอบหนองกุดปราสาท

รูปตัดตามขวาง กม. 2+250 ถึง 2+450

บริษัทที่ปรึกษา: บริษัท ดีไว พลัส จำกัด

สำรวจ	นายราชวี พงษ์ทวี	
ออกแบบ	นายธีรพงษ์ ธวิชาร	ภย.18104
เขียนแบบ	นายนฤพล ธุระทำ	
ตรวจแบบ	นายสิริชัย วรจิรายลกุล	ภย.11116

นายไพโรจน์ พันธ์ชะวงษ์ ผู้จัดการบริษัท

แบบเลขที่	สชน.005/2558	แบบแผ่นที่	R3-11/12

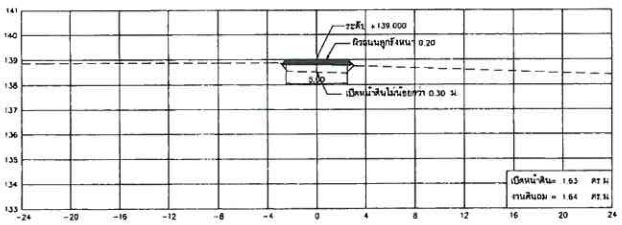

กม.2+525

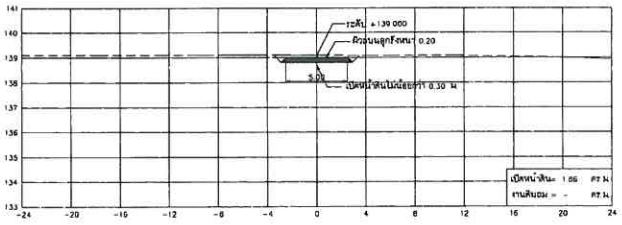

กม.2+588

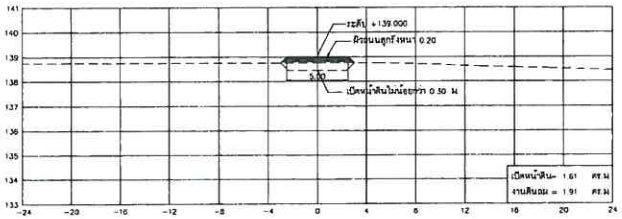

กม.2+500

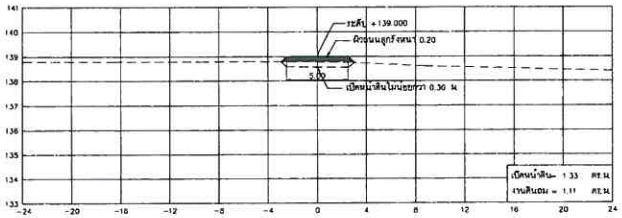

กม.2+52[illegible]

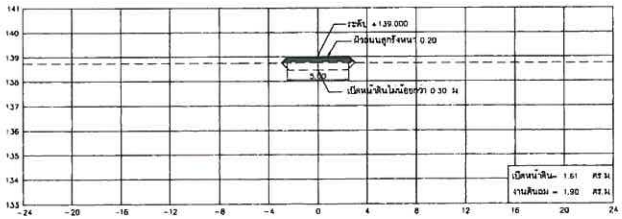

กม.2+475

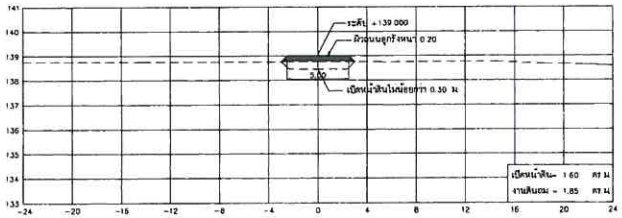

กม.2+550

รูปตัดตามขวาง

มาตราส่วน { ทางดิ่ง 1:100 / ทางราบ 1:200

มาตราส่วน 1:100 (0 1 2 4 6 8 10)

มาตราส่วน 1:200 (0 4 8 12 16 20)

กรมทรัพยากรน้ำ

โครงการอนุรักษ์ฟื้นฟูแหล่งน้ำหนองกุดพรุน

บ้านกระต่ายตอนน้อย หมู่ที่ 13 ตำบลสมอ อำเภอปราจีนบุรี จังหวัดปราจีนบุรี

รูปตัดตามขวางคันรอบหนองกุดปราสาท

รูปตัดตามขวาง กม. 2+475 ถึง 2+588

บริษัทที่ควรกรที่ปรึกษา : บริษัท สไว พลัส จำกัด

สำรวจ	นายชาติ ทรงชัยวิ	
ออกแบบ	นายธีรพงษ์ จวิราช	ภย.18104
เขียนแบบ	นายนฤพล ธุระทำ	
ตรวจแบบ	นายสิริชัย วระจิยาสกุล	วย.11116
แบบเลขที่	สอน.005/2558	แบบแผ่นที่ ศ3-12/12

นายไพโรจน์ พันธ์ชะวงษ์
ผู้จัดการบริษัท

BM 1/1 เป็นหมุดหัวน็อตฝังอยู่บนฐานคอนกรีต ขนาด 0.60x0.60 ม
มีค่าพิกัด น1,639,260.133 ม ต 404,287.158 ม ค่าระดับ 136.899 ม
BM 1/2 เป็นหมุดหัวน็อตฝังอยู่บนฐานคอนกรีต ขนาด 0.80x0.80 ม
มีค่าพิกัด น1,639,234.978 ม ต 404,282.124 ม ค่าระดับ 136.573 ม
BM 2/1 เป็นหมุดหัวน็อตฝังอยู่บนแท่งคอนกรีต
มีค่าพิกัด น1,638,391.639 ม ต 404,592.578 ม ค่าระดับ 137.500 ม
BM 2/2 เป็นหมุดหัวน็อตฝังอยู่บนแท่งคอนกรีต
มีค่าพิกัด น1,638,393.358 ม ต 404,579.400 ม ค่าระดับ 137.580 ม

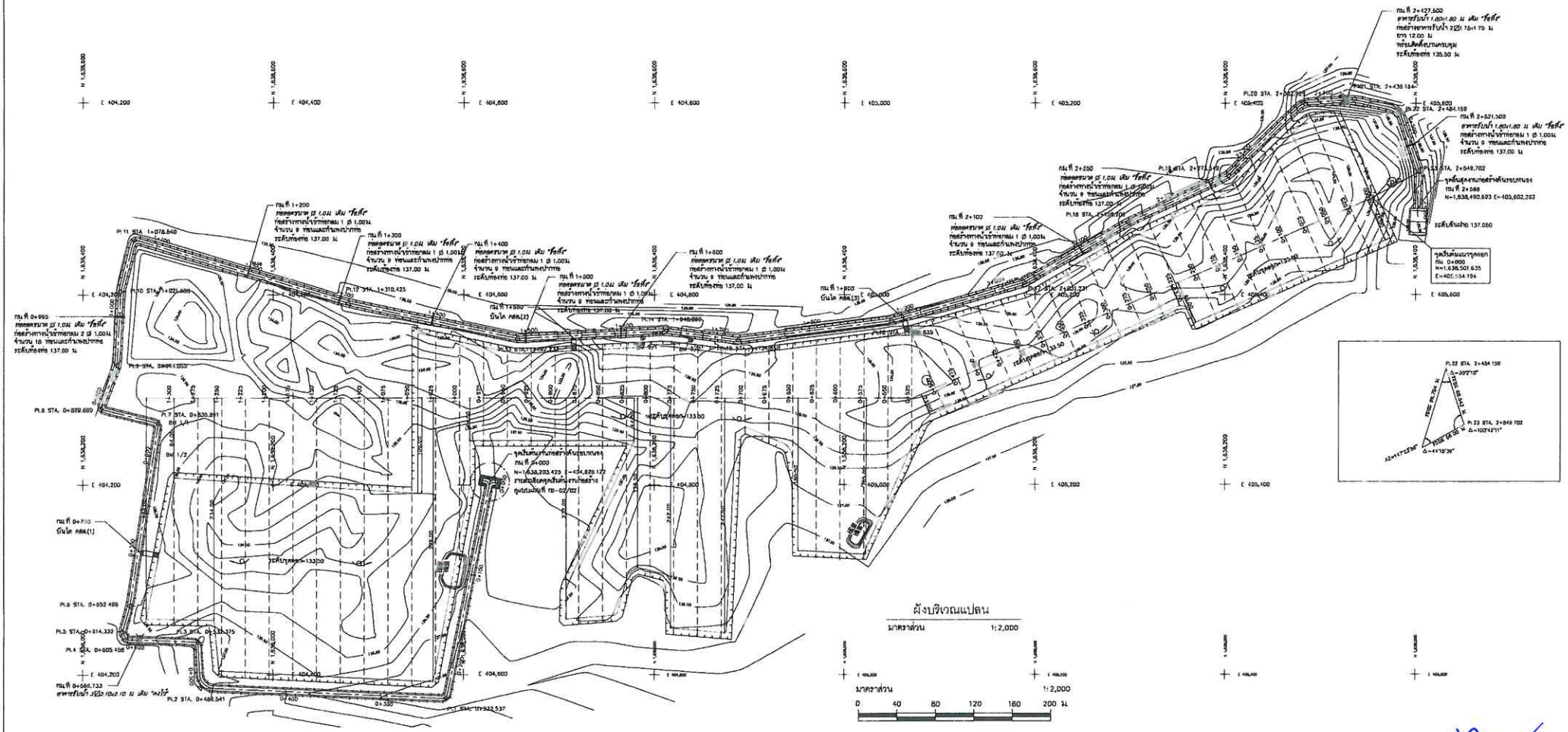

ตารางแสดงรายละเอียดเส้นแนวควบคุมการขุดลอก

โค้งที่ 1	⓪	①
กม.ที่ PI	0+000.000	0+528.408
ระยะ PI. ถึง PI.	528.408	
พิกัด PI. N	1,638,501.635	1,638,290.776
พิกัด PI. E	405,554.194	405,071.971
มุม	-	23-40-21
AZIMUTH	147-23-56	171-4-16

ตารางแสดงรายละเอียดตำแหน่งควบคุมการขุดลอก

กม.ที่	0+000.00	0+222.00	0+230.00	0+518.00	0+575.50	0+645.00	0+720.00	0+778.00	0+813.00	0+817.00	0+888.00	0+889.00	1+028.00	1+044.00	1+258.00	1+300.00	1+329.00
ระยะ (ม)	46.00	48.00	23.00	23.00	165.00	150.50	247.00	242.00	178.50	44.50	232.00	44.50	299.00	100.00	234.00	84.00	233.00

กรมทรัพยากรน้ำ

โครงการอนุรักษ์ฟื้นฟูแหล่งน้ำหนองกุดพรุน

บ้านกระตายดอนน้อย หมู่ที่ 13 ตำบลสมอ อำเภอปราสาท จังหวัดสุรินทร์

ผังบริเวณขุดลอกหนองกุดปราสาท

แปลน

บริษัทที่ปรึกษา : บริษัท สไว พลัส จำกัด

สำรวจ	นายราตรี พงษ์ทวี	
ออกแบบ	นายธีรพงษ์ ธวิราช	ภน18104
เขียนแบบ	นายนฤพล ธุระทำ	
ตรวจแบบ	นายสิริชัย วรจิรยาสกุล	ภน11116
แบบเลขที่	ดชน.005/2558	แบบแผ่นที่ ค1-02/02A

นายโชโรจน์ พันธ์ชะวงษ์
ผู้จัดการบริษัท

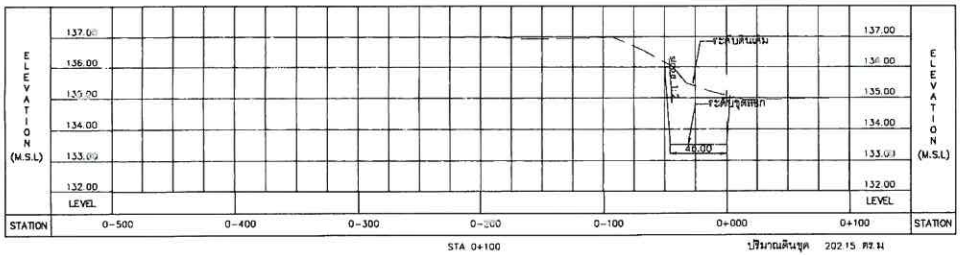

STA 0+100 ปริมาณดินขุด 202.15 ลบ.ม

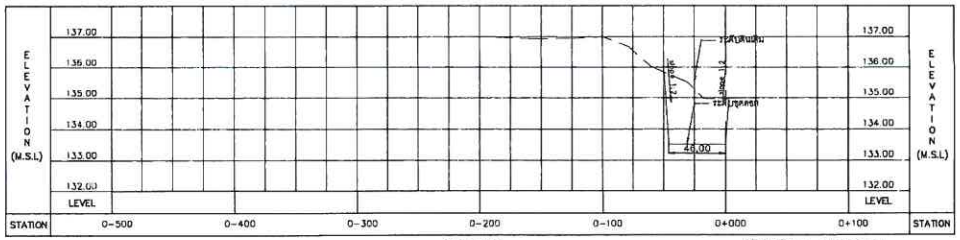

STA 0+200 ปริมาณดินขุด 154.32 ลบ.ม

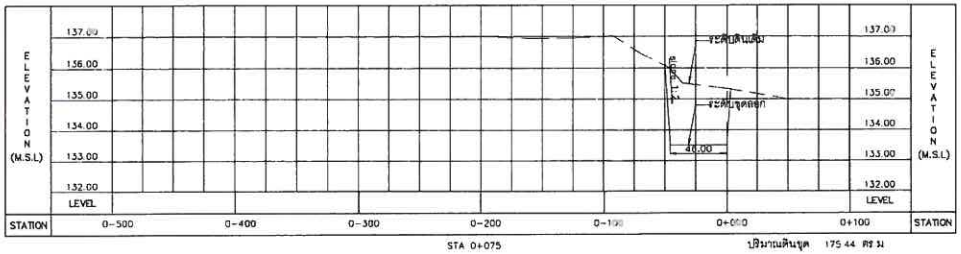

STA 0+075 ปริมาณดินขุด 175.44 ลบ.ม

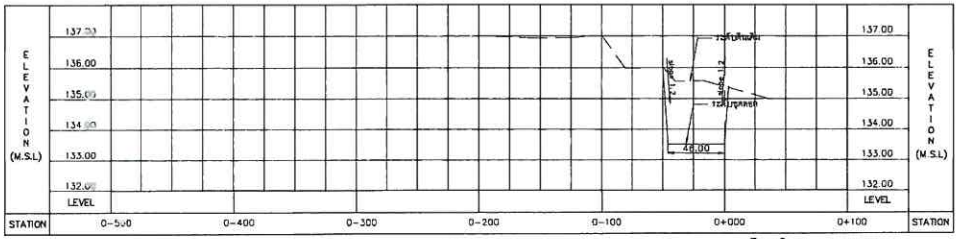

STA 0+175 ปริมาณดินขุด 136.47 ลบ.ม

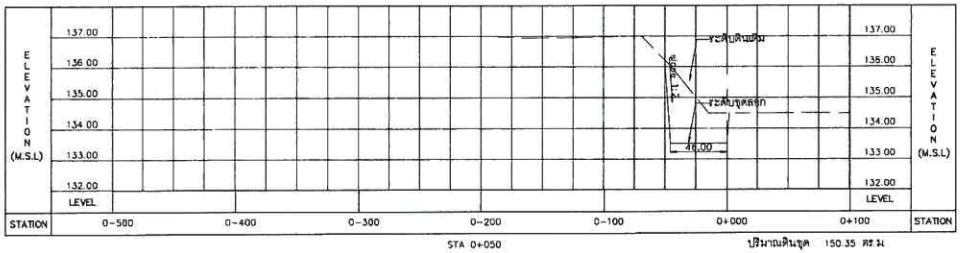

STA 0+050 ปริมาณดินขุด 150.35 ลบ.ม

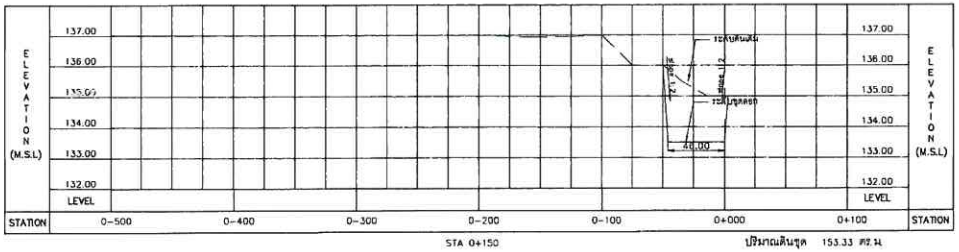

STA 0+150 ปริมาณดินขุด 153.33 ลบ.ม

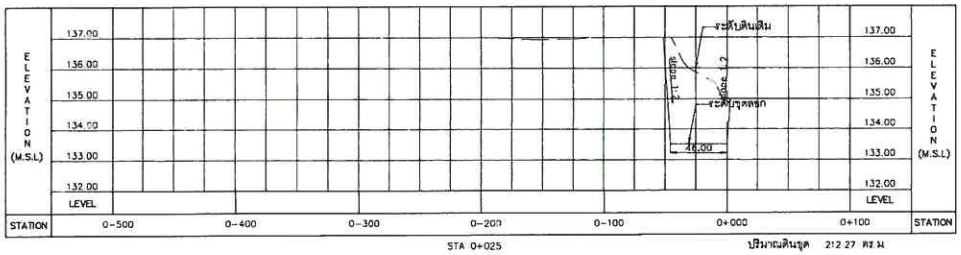

STA 0+025 ปริมาณดินขุด 212.27 ลบ.ม

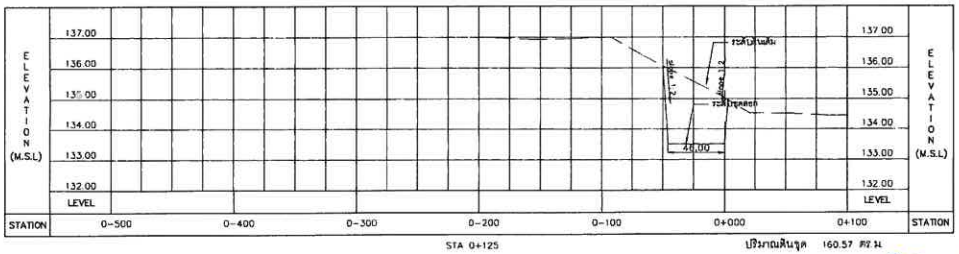

STA 0+125 ปริมาณดินขุด 160.57 ลบ.ม

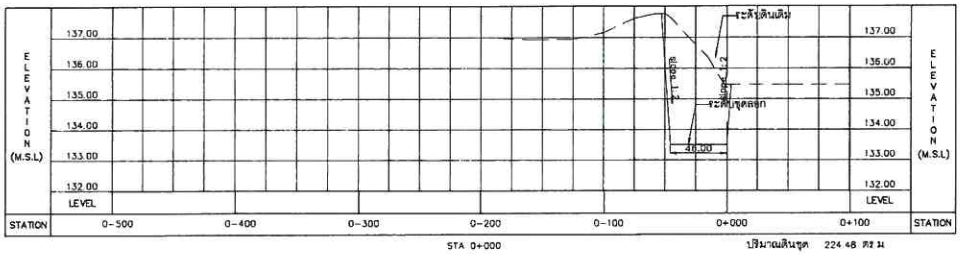

STA 0+000 ปริมาณดินขุด 224.48 ลบ.ม

มาตราส่วน แนวดิ่ง 1:100 แนวราบ 1:2,000

มาตราส่วน 1:100 0 1 2 3 4 5 ม

มาตราส่วน 1:2,000 0 25 50 75 100 150 ม

กรมทรัพยากรน้ำ

โครงการอนุรักษ์ฟื้นฟูแหล่งน้ำหนองกุดพรุน

บ้านกระต่ายตอนน้อย หมู่ที่ 13 ตำบลสมอ อำเภอปรางค์กู่ จังหวัดศรีสะเกษ

รูปตัดตามขวางชุดลอกหนองกุดปราสาท

กม.0+000 ถึง กม.0+200

บริษัทที่ควรกระทำปรึกษา บริษัท สไว พลัส จำกัด

สำรวจ	นายชาตรี พงษ์ทวี		
ออกแบบ	นายธีรพงษ์ ฉวีราช	ภย18104	นายโพโรจน์ พันธ์ชะวงษ์ ผู้จัดการบริษัท
เขียนแบบ	นายนฤดล สุระทำ		
ตรวจแบบ	นายศิริชัย วรจิยาสกุล	ภย11116	
แบบเลขที่	สชน.005/2558	แบบแผ่นที่	PR-01/06A

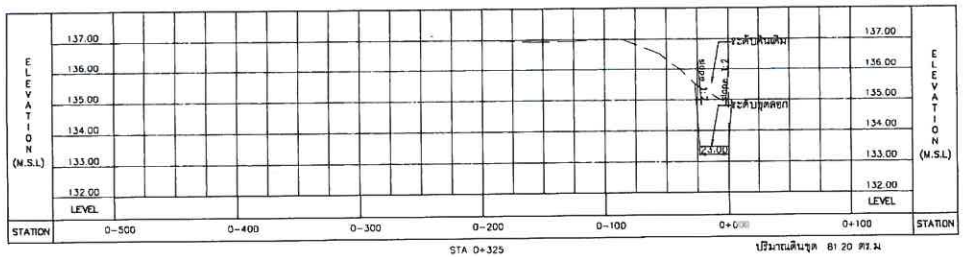

STA 0+325 ปริมาณดินขุด 81.20 ตร.ม

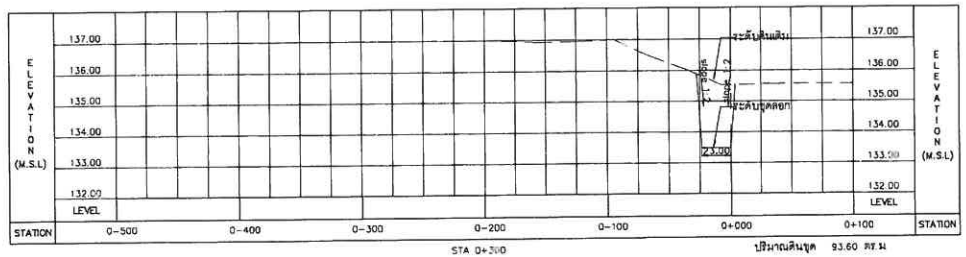

STA 0+300 ปริมาณดินขุด 93.60 ตร.ม

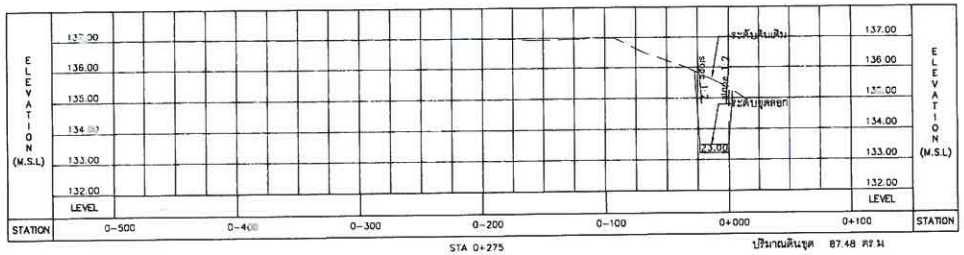

STA 0+275 ปริมาณดินขุด 87.48 ตร.ม

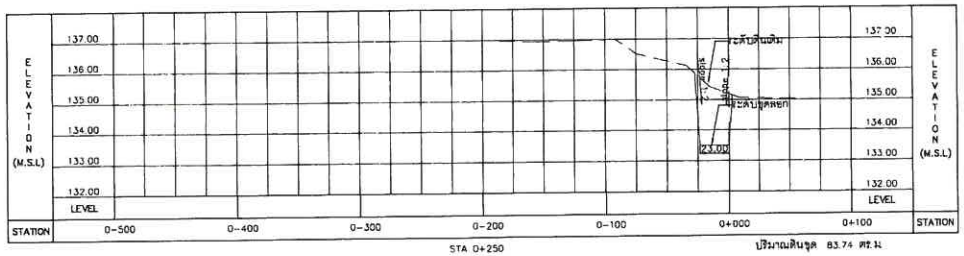

STA 0+250 ปริมาณดินขุด 83.74 ตร.ม

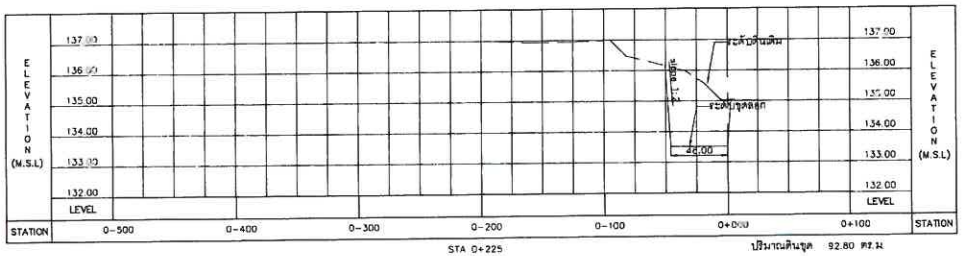

STA 0+225 ปริมาณดินขุด 92.80 ตร.ม

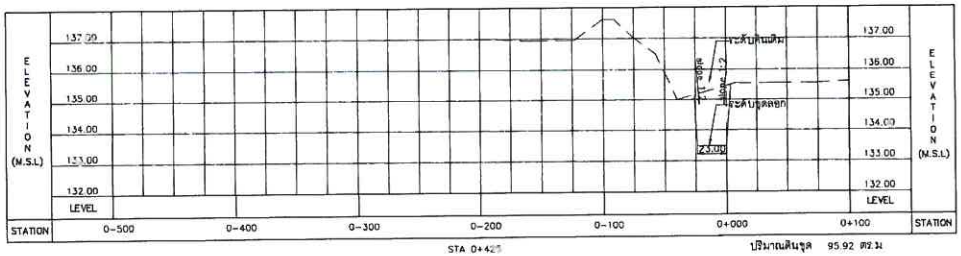

STA 0+425 ปริมาณดินขุด 95.92 ตร.ม

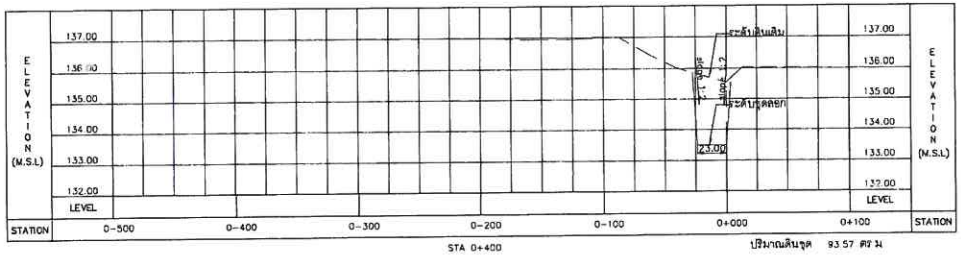

STA 0+400 ปริมาณดินขุด 93.57 ตร.ม

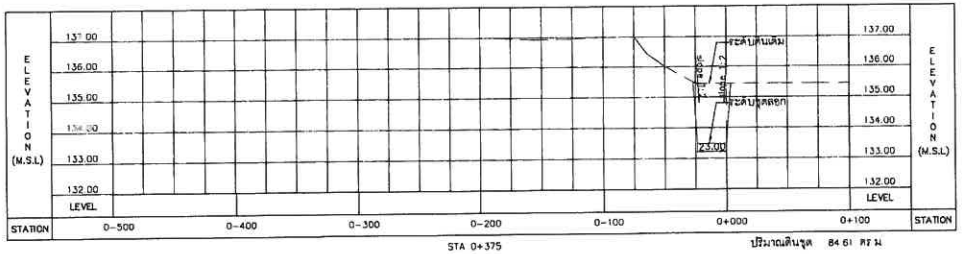

STA 0+375 ปริมาณดินขุด 84.61 ตร.ม

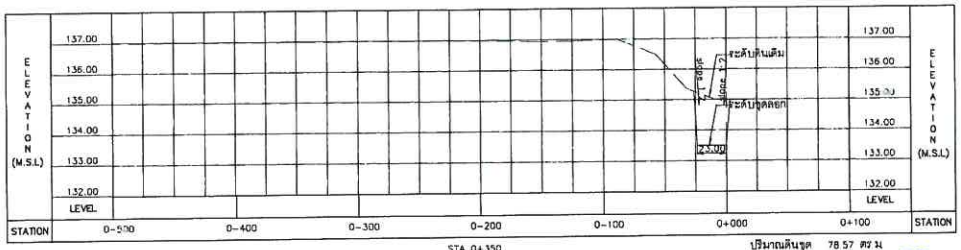

STA 0+350 ปริมาณดินขุด 78.57 ตร.ม

มาตราส่วน แนวดิ่ง 1:100 แนวราบ 1:2,000

มาตราส่วน 1:100 0 1 2 3 4 5 ม

มาตราส่วน 1:2,000 0 25 50 75 100 150 ม

กรมทรัพยากรน้ำ

โครงการอนุรักษ์ฟื้นฟูแหล่งน้ำหนองกุดพรุน

บ้านกระดายดอนน้อย หมู่ที่ 13 ตำบลสมอ อำเภอปรางค์กู่ จังหวัดศรีสะเกษ

รูปตัดตามขวางขุดลอกหนองกุดปราสาท

กม.0+225 ถึง กม.0+425

บริษัทวิศวกรที่ปรึกษา : บริษัท สีไว พลัส จำกัด

สำรวจ	นายชาตรี พระษ์ทวี	
ออกแบบ	นายธิรพงษ์ ชวิราช	ภย.18104
เขียนแบบ	นายนนทุพล ธุระทำ	
ตรวจแบบ	นายสิริชัย วรจิยากุล	ภย.11116
แบบเลขที่	ตอน005/2558	แบบแผ่นที่ R4-02/06A

นายไพโรจน์ พันธ์ชะวงษ์
ผู้จัดการบริษัท

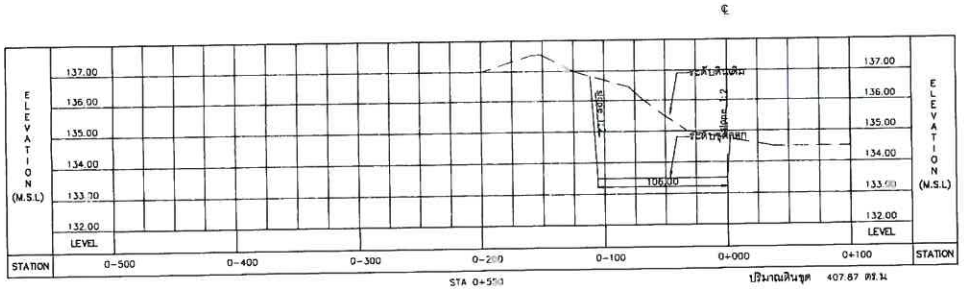

STA 0+550 ปริมาณดินขุด 407.87 ลบ.ม

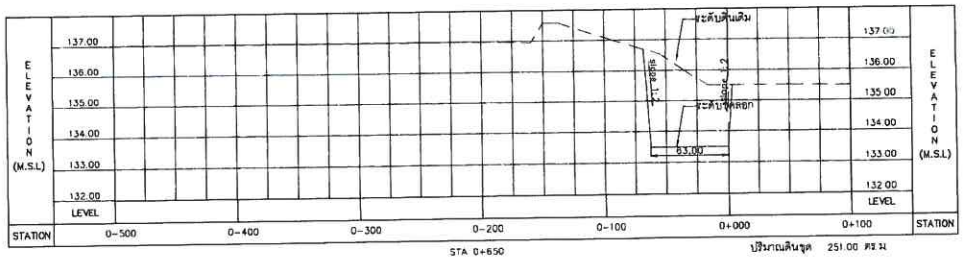

STA 0+650 ปริมาณดินขุด 251.00 ลบ.ม

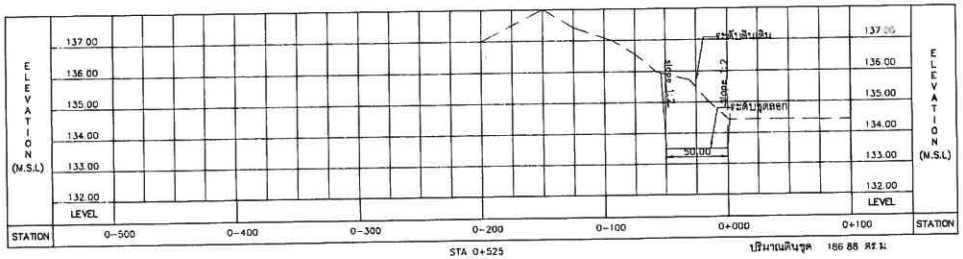

STA 0+525 ปริมาณดินขุด 186.88 ลบ.ม

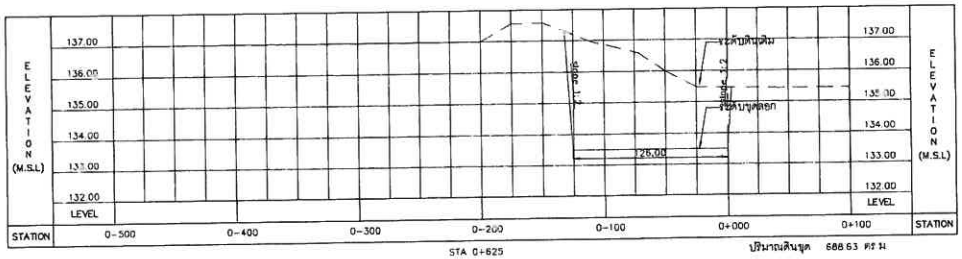

STA 0+625 ปริมาณดินขุด 688.63 ลบ.ม

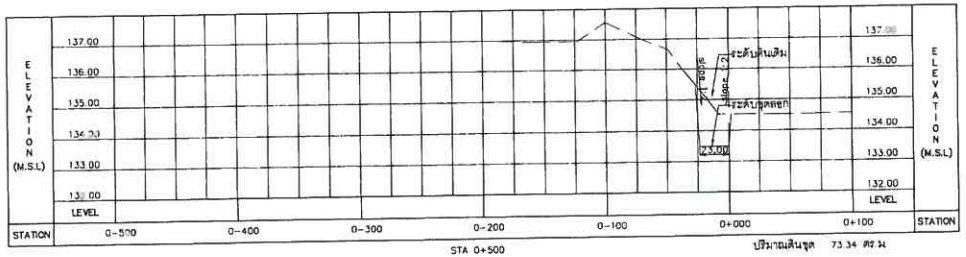

STA 0+500 ปริมาณดินขุด 73.34 ลบ.ม

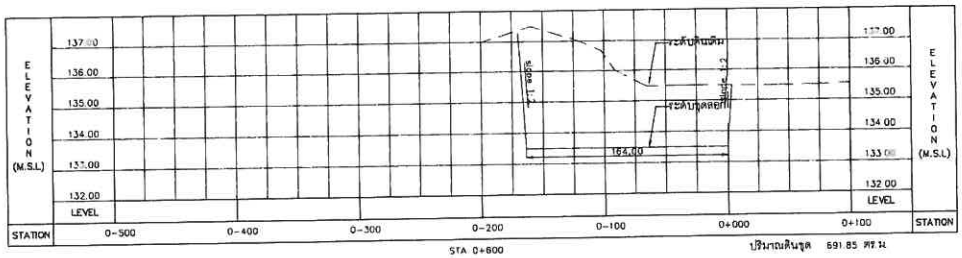

STA 0+600 ปริมาณดินขุด 691.85 ลบ.ม

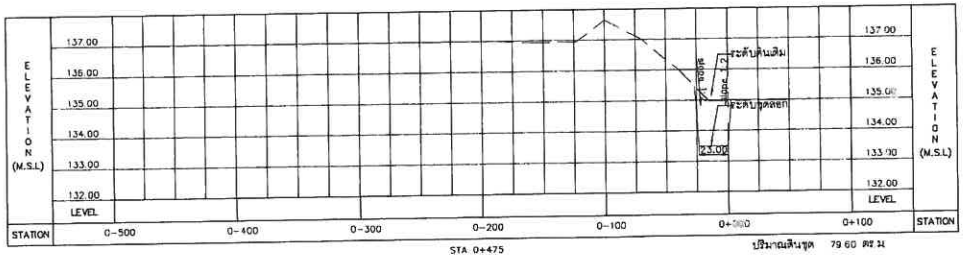

STA 0+475 ปริมาณดินขุด 79.60 ลบ.ม

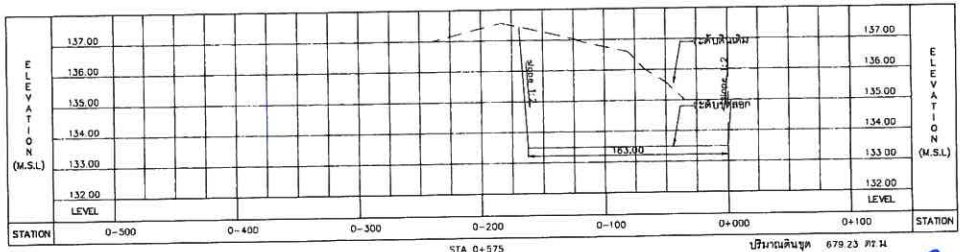

STA 0+575 ปริมาณดินขุด 679.23 ลบ.ม

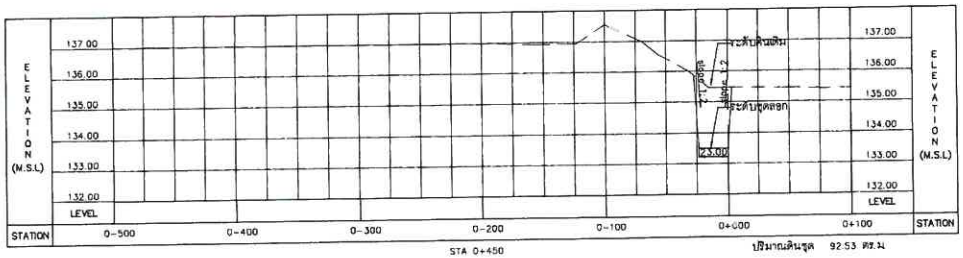

STA 0+450 ปริมาณดินขุด 92.53 ลบ.ม

มาตราส่วน แนวตั้ง 1:100 แนวราบ 1:2,000

มาตราส่วน 1:100 0 1 2 3 4 5 ม

มาตราส่วน 1:2,000 0 25 50 75 100 150 ม

กรมทรัพยากรน้ำ

โครงการอนุรักษ์ฟื้นฟูแหล่งน้ำหนองกุดพรุน

บ้านกระสายคอนน้อย หมู่ที่ 13 ตำบลสมอ อำเภอปราสาท จังหวัดสุรินทร์

รูปตัดตามขวางขุดลอกหนองกุดปราสาท

กม.0+450 ถึง กม.0+650

บริษัทที่ควรกรที่ปรึกษา >> บริษัท ลีไว พลัส จำกัด

สำรวจ	นายราชสี ทรงชัทวี	
ออกแบบ	นายธิรทรงชัย ฉวิวรรณ	ภย.18104
เขียนแบบ	นายนฤทุล ธุระทำ	
ตรวจแบบ	นายสิริชัย วระจิรายสกุล	ภย.11116
แบบเลขที่	สชน.005/2558	แบบแผ่นที่ R4-03/06A

นายไพโรจน์ พันธ์ระวงษ์
ผู้จัดการบริษัท

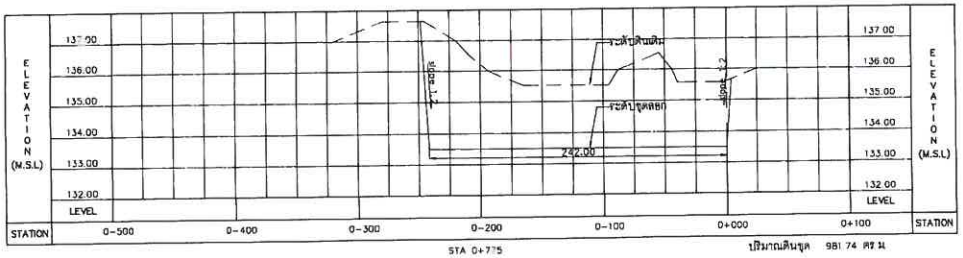

STA 0+775 ปริมาณดินขุด 981.74 ลบ.ม.

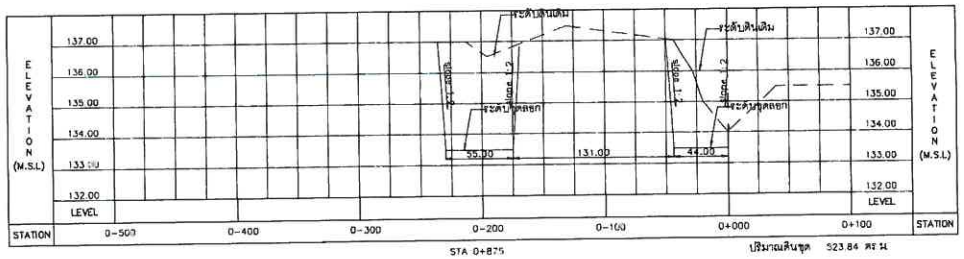

STA 0+875 ปริมาณดินขุด 523.84 ลบ.ม.

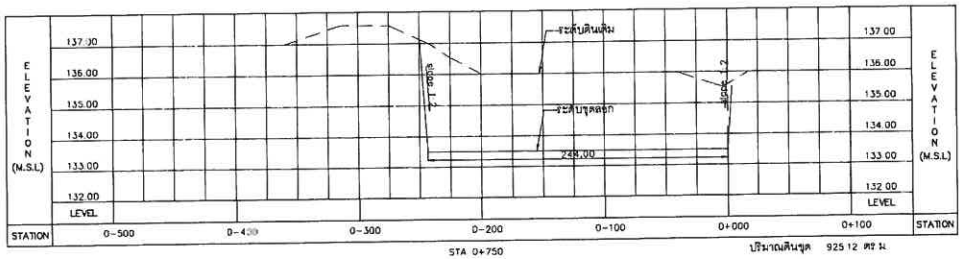

STA 0+750 ปริมาณดินขุด 925.12 ลบ.ม.

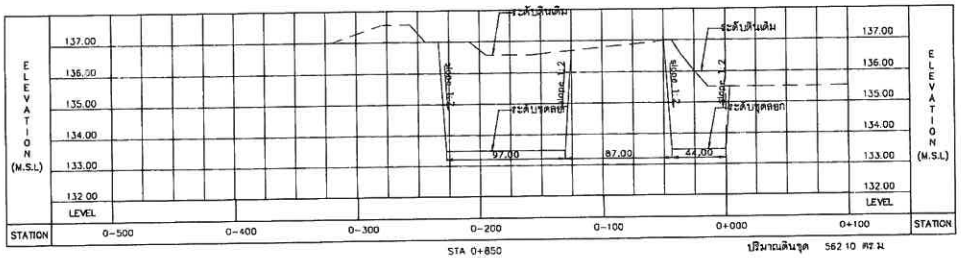

STA 0+850 ปริมาณดินขุด 562.10 ลบ.ม.

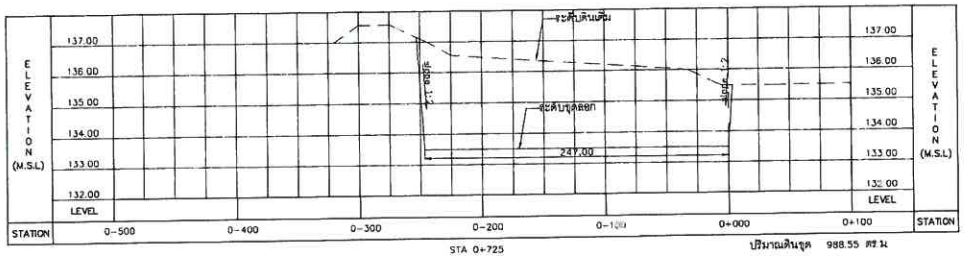

STA 0+725 ปริมาณดินขุด 988.55 ลบ.ม.

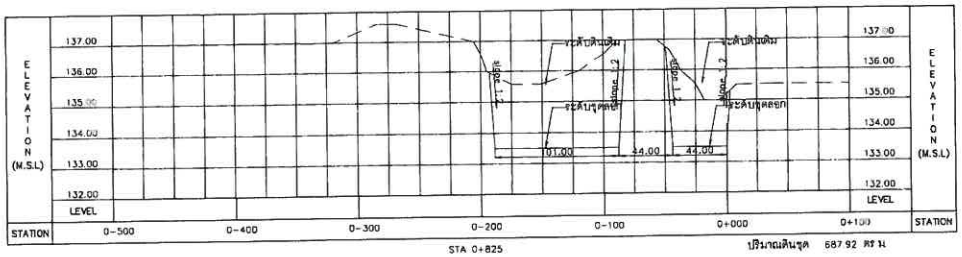

STA 0+825 ปริมาณดินขุด 687.92 ลบ.ม.

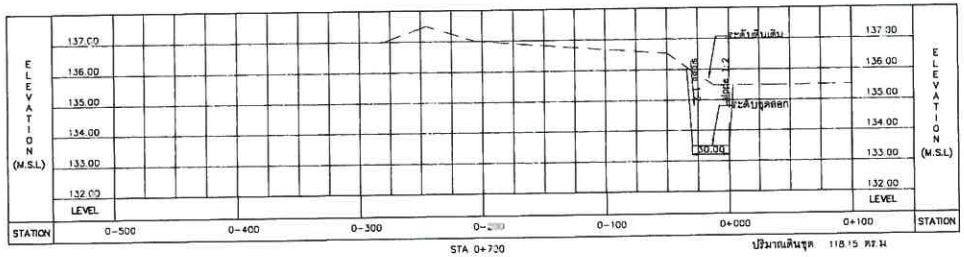

STA 0+700 ปริมาณดินขุด 118.15 ลบ.ม.

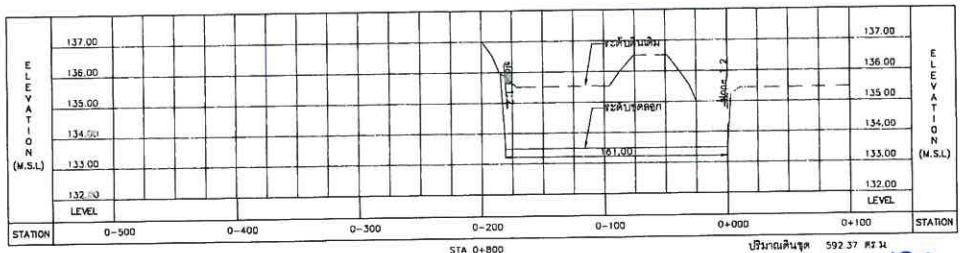

STA 0+800 ปริมาณดินขุด 592.37 ลบ.ม.

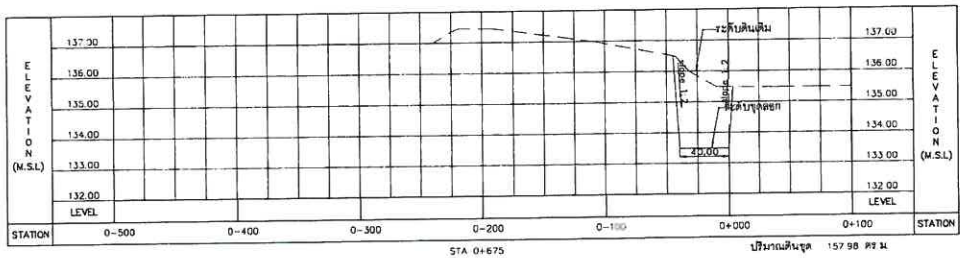

STA 0+675 ปริมาณดินขุด 157.98 ลบ.ม.

มาตราส่วน แนวดิ่ง 1:100 แนวราบ 1:2,000

มาตราส่วน 1:100 0 1 2 3 4 5 ม.

มาตราส่วน 1:2,000 0 25 50 75 100 150 ม.

กรมทรัพยากรน้ำ

โครงการอนุรักษ์ฟื้นฟูแหล่งน้ำหนองกุดพรุน

บ้านกระดายสอนน้อย หมู่ที่ 13 ตำบลสมอ อำเภอปราจีนฯ จังหวัดปราจีนบุรี

รูปตัดตามขวางขุดลอกหนองกุดปราสาท

กม.0-675 ถึง กม.0-875

บริษัทที่ปรึกษา : บริษัท ดีไว พลัส จำกัด

สำรวจ	นายชาตรี พรชัยทวี	
ออกแบบ	นายธีรพงษ์ ฉวีวาร	วศ.ภ.18104
เขียนแบบ	นายนฤพล ธุระทำ	
ตรวจแบบ	นายศิริชัย วรจริยาสกุล	วศ.ภ.11116
แบบเลขที่	สอน.005/2558	แบบแผ่นที่ R4-04/06A

นายไพโรจน์ พันธ์ระวงษ์
ผู้จัดการบริษัท

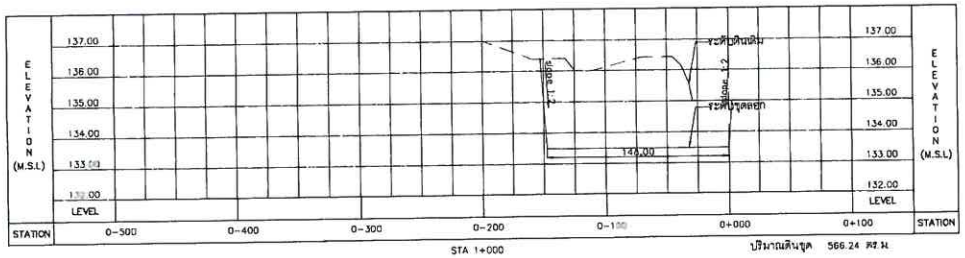

STA 1+000 ปริมาณดินขุด 566.24 ลบ.ม

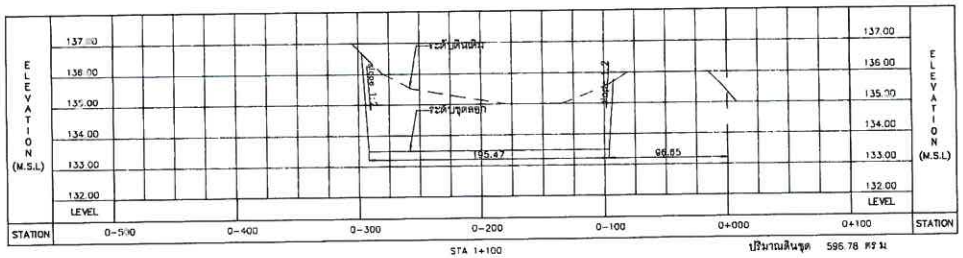

STA 1+100 ปริมาณดินขุด 596.78 ลบ.ม

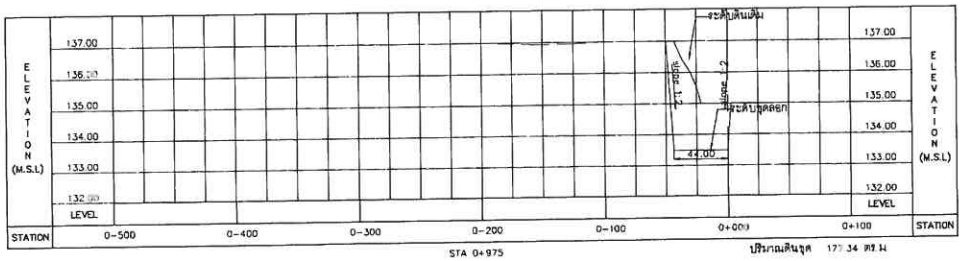

STA 0+975 ปริมาณดินขุด 177.34 ลบ.ม

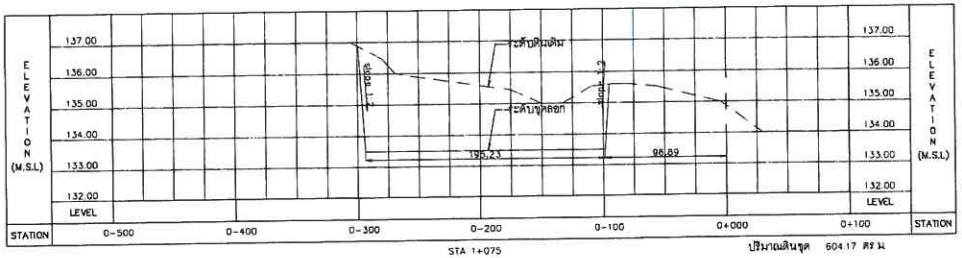

STA 1+075 ปริมาณดินขุด 604.17 ลบ.ม

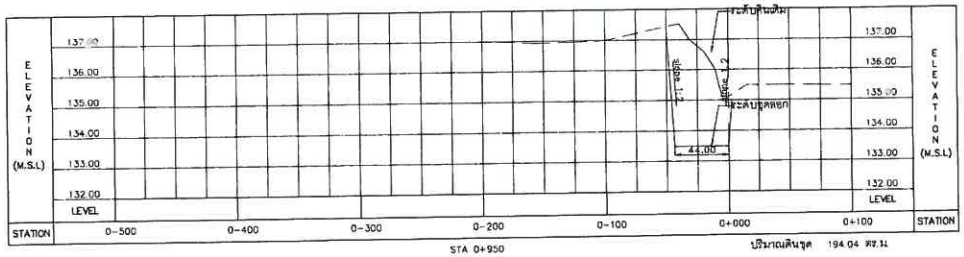

STA 0+950 ปริมาณดินขุด 194.04 ลบ.ม

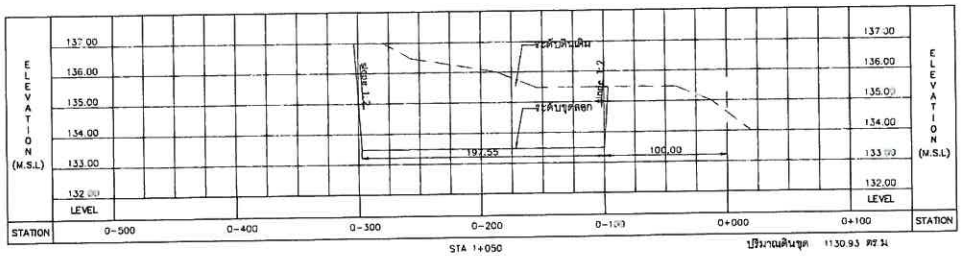

STA 1+050 ปริมาณดินขุด 1130.93 ลบ.ม

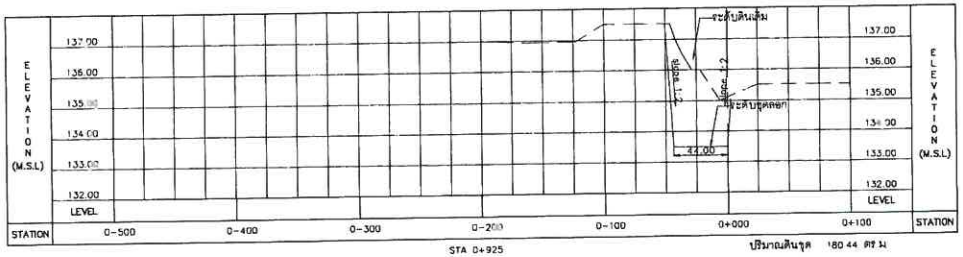

STA 0+925 ปริมาณดินขุด 180.44 ลบ.ม

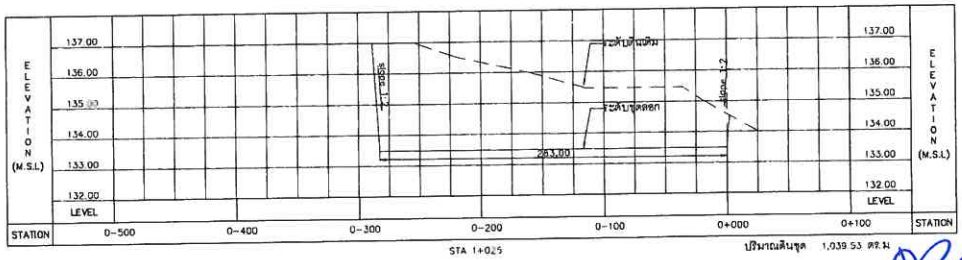

STA 1+025 ปริมาณดินขุด 1,039.53 ลบ.ม

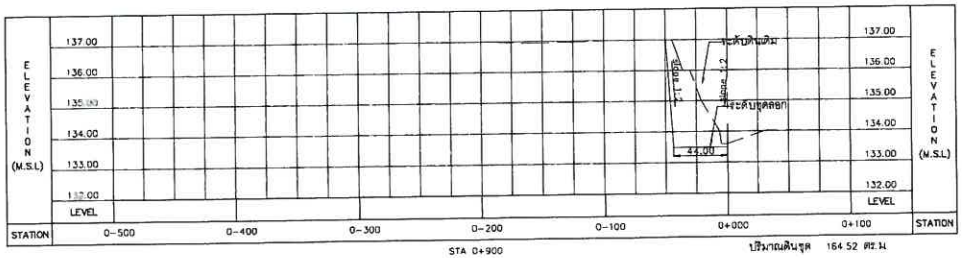

STA 0+900 ปริมาณดินขุด 164.52 ลบ.ม

มาตราส่วน
แนวดิ่ง 1:100
แนวราบ 1:2,000

มาตราส่วน 1:100
0 1 2 3 4 5 ม

มาตราส่วน 1:2,000
0 25 50 75 100 150 ม

กรมทรัพยากรน้ำ

โครงการอนุรักษ์ฟื้นฟูแหล่งน้ำหนองกุดพรุน

บ้านกระตายตอนน้อย หมู่ที่ 13 ตำบลสมอ อำเภอประจันตคาม จังหวัดสระแก้ว

รูปตัดตามขวางขุดลอกหนองกุดปราสาท

กม.0+900 ถึง กม.1+100

บริษัทวิศวกรที่ปรึกษา: บริษัท สีโว พลัส จำกัด

สำรวจ	นายชาติ พรชัทวี	
ออกแบบ	นายธีรพงษ์ ฉวีวรรณ	ภย.18104
เขียนแบบ	นายนฤทุต ธุระทำ	
ตรวจแบบ	นายศิริชัย วรจิยาสกุล	ภย.11116
แบบเลขที่	สอน.005/2558	แบบแผ่นที่ A4-05/06A

นายไพโรจน์ พันธ์ชะวงษ์
ผู้จัดการบริษัท

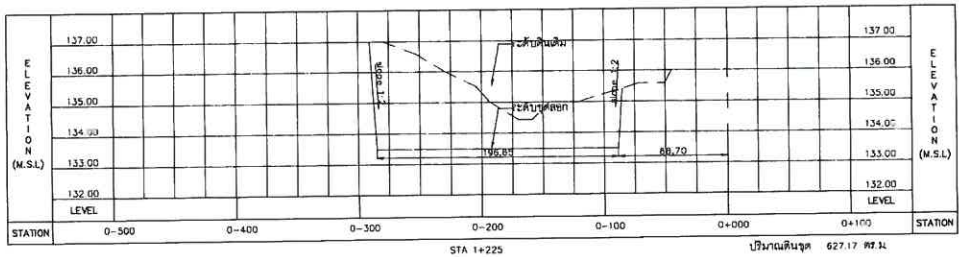

STA 1+225 ปริมาณดินขุด 627.17 ลบ.ม.

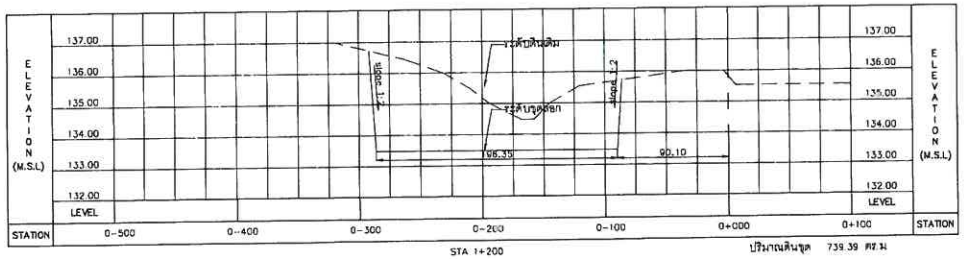

STA 1+200 ปริมาณดินขุด 739.39 ลบ.ม.

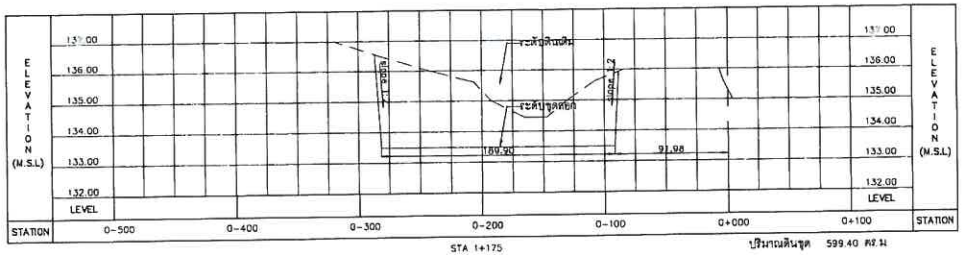

STA 1+175 ปริมาณดินขุด 599.40 ลบ.ม.

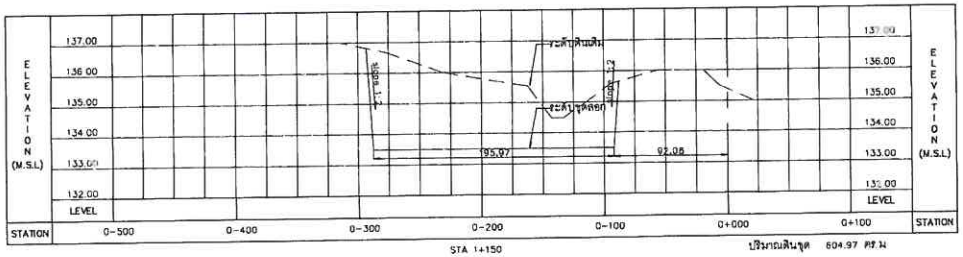

STA 1+150 ปริมาณดินขุด 604.97 ลบ.ม.

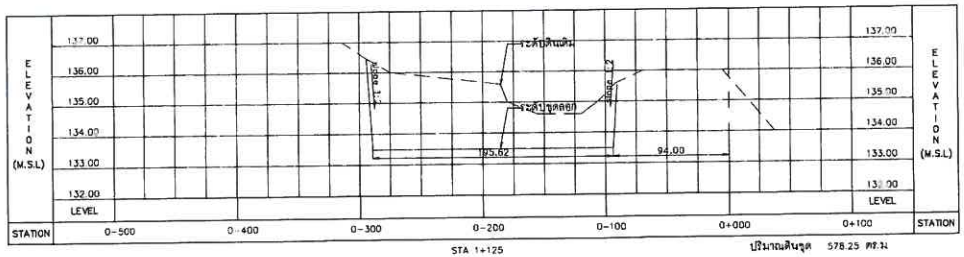

STA 1+125 ปริมาณดินขุด 578.25 ลบ.ม.

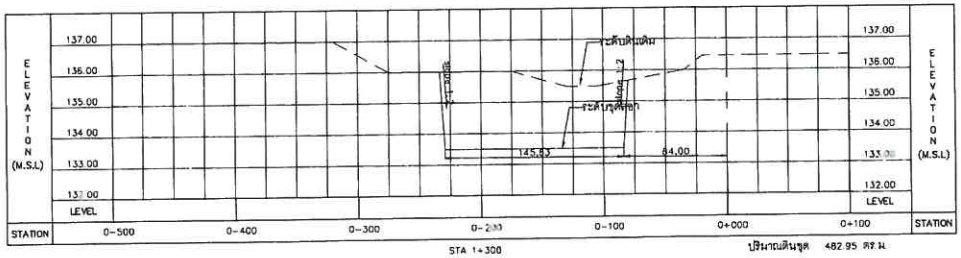

STA 1+300 ปริมาณดินขุด 482.95 ลบ.ม.

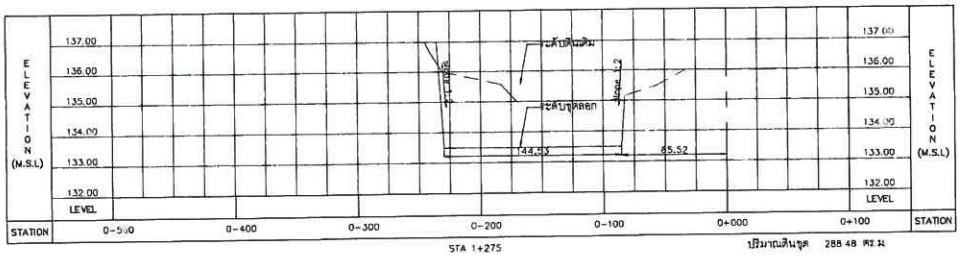

STA 1+275 ปริมาณดินขุด 288.48 ลบ.ม.

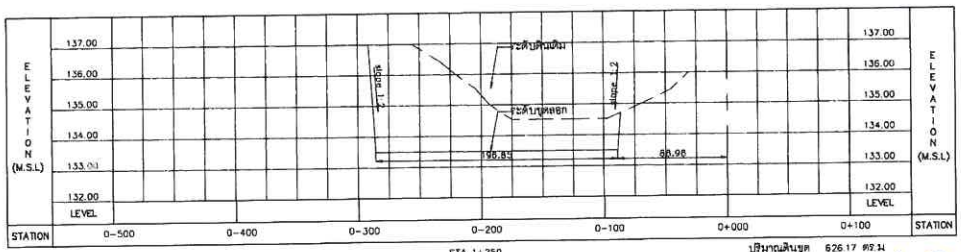

STA 1+250 ปริมาณดินขุด 626.17 ลบ.ม.

มาตราส่วน แนวดิ่ง 1:100 แนวราบ 1:2,000

มาตราส่วน 1:100 0 1 2 3 4 5 ม.

มาตราส่วน 1:2,000 0 25 50 75 100 150 ม.

กรมทรัพยากรน้ำ

โครงการอนุรักษ์ฟื้นฟูแหล่งน้ำหนองกุดพรุน

บ้านกระดาดขุนน้อย หมู่ที่ 13 ตำบลสมอ อำเภอปางศิลา จังหวัดศรีสะเกษ

รูปตัดตามขวางขุดลอกหนองกุดปราสาท

กม.0+125 ถึง กม.0+300

บริษัทวิศวกรที่ปรึกษา บริษัท ดีโว พลัส จำกัด

สำรวจ	นายชาติชี พงษ์ทวี	
ออกแบบ	นายธีรพงษ์ จริราช	ภย.18104
เขียนแบบ	นายนฤทุต สุระท่า	
ตรวจแบบ	นายศิริชัย วรจิรายสกุล	ภย.11116
แบบเลขที่	สอน.005/2558	แบบแผ่นที่ R4-06/06A

นายโพโรจน์ พันธ์ชะวงษ์
ผู้จัดการบริษัท

ตารางแสดงรายละเอียดของถนนรอบโครงการ

โค้งที่	⓪	①	②	③	④	⑤	⑥	⑦	⑧	⑨	⑩	⑪	⑫	⑬	⑭	⑮	⑯	⑰
กม.ที่ PI	0+000.000	0+041.763	0+101.602	0+162.434	0+264.808	0+322.999	0+391.839	0+415.365	0+446.749	0+473.883	0+510.405	0+564.174	0+622.284	0+687.612	0+745.011	0+773.421	0+838.735	0+893.112
ระยะ PI. ถึง PI.		41.763	59.835	60.832	84.374	76.191	68.840	18.526	36.384	27.134	36.522	53.769	58.110	65.328	57.399	28.410	65.314	54.377
พิกัด PI. น	1,639,947.067	1,639,916.326	1,639,893.088	1,639,857.839	1,639,838.609	1,639,802.525	1,639,825.879	1,639,827.299	1,639,802.221	1,639,816.191	1,639,852.179	1,639,867.615	1,639,823.744	1,639,820.266	1,639,793.003	1,639,766.871	1,639,705.677	1,639,703.316
พิกัด PI. ต	405,666.935	405,695.205	405,730.348	405,799.906	405,882.059	405,814.955	405,730.196	405,731.725	405,705.362	405,682.099	405,668.326	405,636.820	405,598.712	405,542.491	405,491.980	405,503.137	405,480.297	405,425.971
มุม	–	24–32–44	12–34–19	22–14–57	138–33–28	48–05–56	15–25–43	47–57–53	74–33–17	68–49–50	83–07–59	65–42–14	45–28–49	25–10–02	84–44–38	43–33–36	67–03–09	23–33–42
T (ม)	–	10.000	5.000	10.000	10.00	5.000	5.000	5.000	5.000	5.000	5.000	5.000	10.000	10.000	5.000	10.000	10.000	5.000
R (ม)	–	46.203	56.323	54.919	3.823	12.441	38.553	12.426	6.826	7.844	5.952	7.431	24.024	48.498	5.174	25.823	14.568	30.875
L (ม)	–	19.691	9.952	19.730	9.016	9.350	9.932	9.356	8.487	8.686	8.090	8.928	18.931	19.653	8.227	18.997	17.853	9.873
B.C. (ม)	–	31.763	96.602	152.434	236.808	317.999	386.839	405.365	441.749	468.883	505.405	559.174	612.284	677.612	740.011	763.421	828.735	888.112
E.C. (ม)	–	51.763	106.602	172.434	256.808	327.999	396.839	415.365	451.749	478.883	515.405	569.174	632.284	697.612	750.011	783.421	848.735	898.112
AZIMUTH	137–00–00	112–51–5	125–25–24	103–10–27	241–43–55	290–29–30	275–04–48	227–5–32	301–39–48	350–51–42	287–20–39	221–38–25	267–7–14	241–58–12	156–53–56	201–8–12	268–21–21	247–6–58

โค้งที่	⑱	⑲	⑳	㉑	㉒	㉓	㉔	㉕	㉖	㉗	㉘	㉙	㉚	㉛	㉜	㉝	㉞	㉟	㊱
กม.ที่ PI	1+103.590	1+319.973	1+377.662	1+450.801	1+470.545	1+530.410	1+627.149	1+700.780	1+746.498	1+834.647	1+925.250	1+987.832	2+177.344	2+278.522	2+591.817	2+657.446	2+731.784	2+818.585	2+841.357
ระยะ PI. ถึง PI.		216.383	77.689	53.139	19.744	59.865	96.739	72.929	46.420	88.149	90.603	62.582	189.512	101.178	313.295	75.629	64.338	86.801	22.772
พิกัด PI. น	1,639,819.180	1,639,414.030	1,639,463.891	1,639,509.737	1,639,526.573	1,639,554.989	1,639,485.800	1,639,413.976	1,639,378.614	1,639,410.560	1,639,499.250	1,639,550.641	1,639,673.528	1,639,767.481	1,639,871.011	1,639,884.435	1,639,902.390	1,639,943.472	1,639,951.635
พิกัด PI. ต	405,233.040	405,164.227	405,104.649	405,131.519	405,121.204	405,088.512	405,000.695	404,989.245	404,959.171	404,877.015	404,895.540	404,931.254	405,075.524	405,113.072	405,408.767	405,483.195	405,544.978	405,621.442	405,642.700
มุม	47–53–43	111–23–31	80–26–50	61–52–06	30–10–07	73–49–37	35–28–37	31–29–47	70–52–10	80–32–57	22–39–58	14–46–42	27–47–31	48–55–10	9–04–21	5–58–51	12–02–36	7–14–31	–
T (ม)	5.000	10.000	5.000	5.000	5.000	5.000	5.000	5.000	5.000	5.000	10.000	15.000	15.000	5.000	10.000	2.500	2.500	5.000	–
R (ม)	11.966	6.829	5.884	10.956	21.348	7.115	19.492	17.702	6.981	6.081	51.158	117.702	69.614	10.920	130.582	65.829	23.119	93.556	–
L (ม)	9.377	13.259	8.308	8.813	9.739	8.490	9.622	9.751	8.699	8.263	19.720	29.830	29.338	9.389	19.956	4.994	4.982	9.984	–
B.C. (ม)	109.590	1309.973	1392.662	1445.801	1465.545	1525.410	1622.149	1695.078	1741.498	1829.647	1915.250	1972.832	2162.344	2273.522	2581.817	2664.946	2729.284	2813.585	–
E.C. (ม)	1108.590	1329.973	1402.662	1445.801	1475.545	1535.410	1632.149	1705.078	1751.498	1839.647	1935.250	2002.832	2192.344	2283.522	2529.817	2669.946	2734.284	2423.585	–
AZIMUTH	199–13–15	310–36–16	129–55–36	211–13–16	148–30–19	118–20–13	186–42–39	221–13–25	291–55–36	111–14–56	192–28–33	215–28–31	230–15–13	202–23–43	251–22–53	260–27–14	253–28–24	214–25–47	248–40–19

ตารางแสดงตำแหน่งก่อสร้างบันได คสล

จุดที่	ตำแหน่งก่อสร้าง
1	กม.ที่ 0+700
2	กม.ที่ 1+400
3	กม.ที่ 2+100
4	กม.ที่ 2+600

ตารางแสดงตำแหน่งก่อสร้างอาคารรับน้ำท่อเหลี่ยม

อาคารรับน้ำ ขนาด	ตำแหน่งก่อสร้าง
3 Ø 2.0x2.0 ม.	กม.ที่ 0+200
3 Ø 2.0x2.0 ม.	กม.ที่ 2+761.222

ตารางแสดงตำแหน่งก่อสร้างทางน้ำเข้าท่อกลม

จุดที่	ตำแหน่งก่อสร้าง
1	กม.ที่ 0+300
2	กม.ที่ 0+525
3	กม.ที่ 1+825.500
4	กม.ที่ 2+500

กรมทรัพยากรน้ำ

โครงการอนุรักษ์ฟื้นฟูแหล่งน้ำหนองกุดพรุน

บ้านกระตายดอนน้อย หมู่ที่ 13 ตำบลสมอ อำเภอปรางค์กู่ จังหวัดศรีสะเกษ

ตารางแสดงรายละเอียดโค้งหนองกุดพรุน

และตำแหน่งการก่อสร้าง

บริษัทที่ควรกรที่ปรึกษา : บริษัท สีโว พลัส จำกัด

สำรวจ	นายชาติ พงษ์ทวี	
ออกแบบ	นายธีรพงษ์ ชวิราช	ภย.18104
เขียนแบบ	นายนฤพล ธุระทำ	
ตรวจแบบ	นายศิริชัย จารีรัยสกุล	ภย.11116
แบบเลขที่	สชน.005/2558	แบบแผ่นที่ ก5-01/03

นายไพโรจน์ พันธ์ชะวงษ์
ผู้จัดการบริษัท

ตารางแสดงรายละเอียดของถนนรอบโครงการ

โค้งที่	⓪	①	②	③	④	⑤	⑥	⑦	⑧	⑨	⑩	⑪	⑫	⑬	⑭	⑮	⑯	⑰
กม.ที่ PL	0+000.000	0+232.537	0+489.541	0+532.375	0+605.458	0+614.332	0+652.496	0+836.891	0+899.680	0+994.055	1+021.588	1+078.540	1+310.425	1+492.233	1+648.022	1+724.850	1+886.835	2+031.231
ระยะ PI ถึง PI		232.537	257.004	042.834	73.083	8.874	83.164	184.395	62.789	44.375	77.533	56.952	231.885	181.808	155.789	76.828	161.985	144.396
พิกัด PI น	1,638,203.425	1,637,975.538	1,637,986.600	1,638,034.595	1,638,036.948	1,638,044.748	1,638,072.950	1,638,264.802	1,638,279.760	1,638,325.690	1,638,403.226	1,638,458.520	1,638,391.518	1,638,353.865	1,638,361.820	1,638,352.568	1,638,372.611	1,638,412.887
พิกัด PI ต	404,626.122	404,584.955	404,323.927	404,321.240	404,246.320	404,242.088	404,249.692	404,279.534	404,218.554	404,236.157	404,240.018	404,253.662	404,479.013	404,656.834	404,812.406	404,888.588	405,049.541	405,188.768
มุม	-	81-23-17	84-13-34	84-59-49	59-43-17	43-33-48	6-14-28	85-2-59	97-10-40	18-7-7	11-0-36	92-41-50	4-36-5	14-52-59	9-50-59	14-2-2	8-57-30	13-52-17
T (ม)	-	5.000	5.000	5.000	5.000	5.000	5.000	5.000	5.000	5.000	5.000	5.000	5.000	5.000	11.000	5.000	5.000	5.000
R (ม)	-	6.162	15.500	5.369	4.822	7.635	167.274	5.658	5.054	41.215	67.163	6.536	274.732	27.278	81.569	45.722	69.957	30.622
L (ม)	-	8.167	22.785	7.804	4.497	4.718	9.987	8.017	7.820	9.899	9.963	10.351	9.992	6.966	9.985	9.949	9.978	6.304
B.C (ม)	-	0+224.37	0+466.756	0+524.571	0+600.961	0+609.614	0+642.509	0+828.874	0+891.860	0+934.156	1+011.625	1+068.189	1+300.433	1+485.267	1+638.037	1+714.901	1+876.857	2+024.927
E.C (ม)	-	0+240.704	0+512.326	0+540.179	0+609.955	0+619.050	0+662.483	0+844.908	0+907.500	0+953.954	1+031.551	1+088.891	1+320.417	1+499.199	1+658.007	1+734.799	1+896.813	2+039.535
AZIMUTH	168-49-9	192-11-51	273-35-08	92-34-8	272-48-53	91-47-53	151-31-11	8-50-30	284-48-31	183-47-31	201-59-11	183-52-04	194-52-41	287-34-30	282-58-25	268-05-26	277-56-25	263-54-23

โค้งที่	⑱	⑲	⑳	㉑	㉒	㉓	㉔
กม.ที่ PL	2+158.200	2+273.649	2+382.929	2+436.164	2+484.159	2+549.720	2+588
ระยะ PI ถึง PI		126.959	109.280	53.235	47.995	65.561	38.280
พิกัด PI น	1,638,475.937	1,638,525.113	1,638,600.797	1,638,604.035	1,638,594.024	1,638,529.736	1,638,490.693
พิกัด PI ต	405,298.381	405,403.533	405,481.672	405,535.493	405,582.433	405,603.486	405,602.262
มุม	4-53-31	18-55-59	40-32-17	15-28-59	59-49-39	15-55-38	40-49-24.1
T (ม)	5.000	5.000	5.000	5.000	5.000	5.000	5.000
R (ม)	116.200	27.362	22.000	70.000	18.859	31.192	65.922
L (ม)	9.992	9.803	15.565	18.916	18.185	9.819	28.500
B.C (ม)	2+148.208	2+263.846	2+367.364	2+417.248	2+465.974	2+539.901	1+128.490
E.C (ม)	2+168.192	2+283.452	2+398.494	2+455.080	2+502.344	2+559.539	1+155.991
AZIMUTH	254-56-53	241-04-36	245-58-07	227-02-08	267-34-24	283-03-24	342-53-03

ตารางแสดงตำแหน่งกอสร้างบันได คสล.

จุดที่	ตำแหน่งก่อสร้าง
1	กม.ที่ 0+700
2	กม.ที่ 1+550
3	กม.ที่ 1+900

ตารางแสดงตำแหน่งกอสร้างอาคารรับน้ำพอเหลี่ยม

อาคารรับน้ำขนาด	ตำแหน่งก่อสร้าง
2 (2 1.75x1.75 ม)	กม.ที่ 2+427.500

ตารางแสดงตำแหน่งกอสร้างอาคารท่อลอด

จุดที่	ตำแหน่งก่อสร้าง
1	กม.ที่ 0+995
2	กม.ที่ 1+200
3	กม.ที่ 1+300
4	กม.ที่ 1+400
5	กม.ที่ 1+500
6	กม.ที่ 1+600
7	กม.ที่ 2+100
8	กม.ที่ 2+250
9	กม.ที่ 2+521.500

กรมทรัพยากรน้ำ

โครงการอนุรักษ์ฟื้นฟูแหล่งน้ำหนองกุดพรุน

บ้านกระตายดอนน้อย หมู่ที่ 13 ตำบลสมอ อำเภอปรางค์กู่ จังหวัดศรีสะเกษ

ตารางแสดงรายละเอียดโค้งหนองกุดปราสาท

และตำแหน่งการก่อสร้าง

บริษัทที่ปรึกษา: บริษัท ดีไว พลัส จำกัด

สำรวจ	นายชาตรี พรชัทวี		
ออกแบบ	นายสิรพงษ์ จริยาร	ภย.18104	นายไพโรจน์ พันธ์ชะวงษ์ ผู้จัดการบริษัท
เขียนแบบ	นายนฤทธิ์ ธุระทำ		
ตรวจแบบ	นายสิริชัย วรเจียาสกุล	ภย.11116	
แบบเลขที่	ตอน 005/2558	แบบแผ่นที่	05-02/03

ตารางแสดงรายละเอียดของถนนรอบโครงการ

โค้งที่	⓪	①	②	③	④	⑤	⑥	⑦	⑧	⑨	⑩	⑪	⑫	⑬	⑭	⑮	⑯	⑰
กม.ที่ PI	0+000.000	0+053.624	0+089.137	1+157.888	0+224.532	0+296.641	0+320.606	0+358.599	0+399.326	0+498.171	0+538.301	0+657.878	0+723.438	0+813.162	0+875.311	1+039.352	1+072.560	1+102.432
ระยะ PI. ถึง PI.		53.624	35.513	68.751	66.644	72.109	23.965	37.993	42.727	98.845	40.130	119.577	65.560	89.724	62.149	164.041	33.208	29.872
พิกัด PI น	1,636,203.122	1,636,363.770	1,636,379.967	1,636,425.990	1,636,488.430	1,636,560.399	1,636,581.979	1,636,583.192	1,636,596.353	1,636,691.322	1,636,700.163	1,636,815.994	1,636,815.993	1,636,904.568	1,636,912.382	1,636,748.420	1,636,723.630	1,636,722.974
พิกัด PI ต	404,627.595	404,782.345	404,813.932	404,865.119	404,888.574	404,888.442	404,907.999	404,937.643	404,976.150	405,003.475	404,042.619	405,072.299	405,137.871	405,150.258	405,211.928	405,217.298	405,195.231	405,165.349
มุม	-	32-2-11	14-46-19	27-28-41	20-35-53	27-42-50	59-34-16	16-26-31	55-7-1	118-47-7	62-54-2	75-52-57	97-34-53	74-55-56	95-21-52	43-27-59	47-11-37	63-46-5
T (ม)	-	5.000	5.000	5.000	5.000	5.000	5.000	5.000	5.000	5.000	5.000	5.000	5.000	5.000	14.000	5.000	5.000	5.000
R (ม)	-	18.631	49.505	21.798	36.798	20.315	8.985	34.530	9.639	8.905	8.172	6.190	6.096	6.531	13.070	14.838	12.806	8.682
L (ม)	-	9.722	9.934	9.796	9.868	9.804	9.041	9.887	9.212	8.983	8.975	8.550	8.244	8.531	18.822	9.448	9.372	8.872
B.C. (ม)	-	0+043.902	0+079.203	0+148.092	0+214.664	0+286.837	0+311.565	0+348.712	0+390.114	0+489.188	0+529.326	0+649.328	0+715.194	0+804.631	0+856.489	1+029.904	1+063.188	1+093.560
E.C. (ม)	-	0+063.346	0+099.071	0+167.684	0+234.400	0+306.445	0+329.647	0+368.486	0+408.538	0+507.154	0+547.276	0+666.428	0+731.682	0+821.693	0+894.133	1+048.800	1+081.932	1+111.304
AZIMUTH	30-48-42	62-50-53	48-04-34	20-35-53	0-02-21	27-42-50	87-37-8	71-10-34	16-03-33	77-16-27	14-12-24	90-15-21	7-50-14	82-46-10	178-08-01	222-36-60	269-48-37	206-02-32

โค้งที่	⑱	⑲	⑳	㉑	㉒	㉓	㉔	㉕	㉖
กม.ที่ PI	1+286.618	1+331.628	1+401.853	1+480.208	1+502.351	1+615.043	1+715.521	1+794.583	1+861.378
ระยะ PI. ถึง PI.		184.186	70.225	78.355	22.143	112.692	100.478	39.062	106.795
พิกัด PI น	1,636,556.089	1,636,520.249	1,636,405.449	1,636,374.834	1,636,365.418	1,636,383.318	1,636,289.423	1,636,257.160	1,636,314.232
พิกัด PI ต	405,087.430	405,060.213	405,052.855	405,032.142	405,012.105	404,900.859	404,855.094	404,843.048	404,752.789
มุม	12-10-45	31-10-52	9-18-0	49-30-26	34-18-53	78-18-35	13-31-18	87-56-42	88-30-33
T (ม)	5.000	5.000	5.000	5.000	5.000	5.000	5.000	5.000	4.000
R (ม)	44.482	18.658	91.665	10.498	17.996	6.321	65.922	5.102	4.645
L (ม)	8.947	9.742	9.972	9.391	9.671	8.348	9.940	7.988	6.246
B.C (ม)	1+277.671	1+321.886	1+391.881	1+470.817	1+492.680	1+606.695	1+705.581	1+746.593	1+855.132
E.C. (ม)	1+295.565	1+341.370	1+411.825	1+489.599	1+512.022	1+623.791	1+725.461	1+762.571	1+867.624
AZIMUTH	218-13-17	223-02-25	196-20-25	245-50-50	208-09-44	201-51-09	215-22-27	303-19-09	330-12-18

ตารางแสดงตำแหน่งก่อสร้างบันได คสล.

จุดที่	ตำแหน่งก่อสร้าง
1	กม.ที่ 0+480
2	กม.ที่ 1+250

ตารางแสดงตำแหน่งก่อสร้างอาคารรับน้ำทอเหลี่ยม

อาคารรับน้ำ ขนาด	ตำแหน่งก่อสร้าง
3 Ø 2.0x2.0 ม	กม.ที่ 0+504

ตารางแสดงตำแหน่งก่อสร้างทางน้ำเข้าท่อกลม

จุดที่	ตำแหน่งก่อสร้าง
1	กม.ที่ 0+990
2	กม.ที่ 1+130
3	กม.ที่ 1+200
4	กม.ที่ 1+520

กรมทรัพยากรน้ำ

โครงการอนุรักษ์ฟื้นฟูแหล่งน้ำหนองกุดพรุน

บ้านกระตายดอนน้อย หมู่ที่ 13 ตำบลสมอ อำเภอปรางค์กู่ จังหวัดศรีสะเกษ

ตารางแสดงรายละเอียดโค้งหนองกุดไฟไหม้

และตำแหน่งการก่อสร้าง

บริษัทที่ควรทำปรึกษา

บริษัท ดีไว พลัส จำกัด

สำรวจ	นายชาตรี พงษ์ทวี	
ออกแบบ	นายธีรพงษ์ อริราช	ภย18104
เขียนแบบ	นายนฤพล ธุระทำ	
ตรวจแบบ	นายศิริชัย วงจิยาสกุล	ภย11116
แบบเลขที่	ทธน.005/2558	แบบแผ่นที่ ท5-03/03

นายไพโรจน์ พันธ์ระวงษ์
ผู้จัดการบริษัท

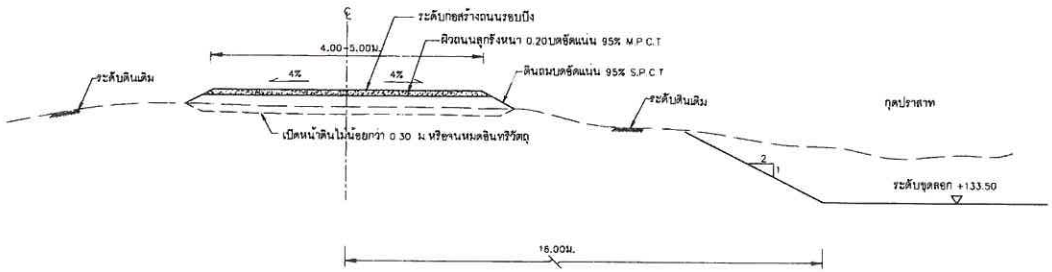

รูปตัดทั่วไป

ไม่แสดงมาตราส่วน

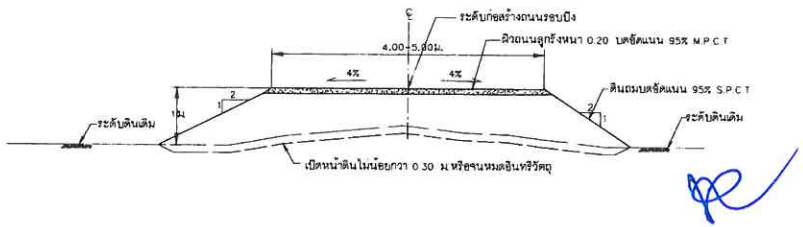

รูปตัดทั่วไป งานดินถม

ไม่แสดงมาตราส่วน

หมายเหตุ

1 ถนนรอบหนองกุดพรุนและหนองกุดใหญ่ใหม่กว้าง 4.0 ม.

2 ถนนรอบหนองกุดปราสาทกว้าง 5.0 ม.

กรมทรัพยากรน้ำ

โครงการอนุรักษ์ฟื้นฟูแหล่งน้ำหนองกุดพรุน

บ้านกระสายตอนน้อย หมู่ที่ 13 ตำบลสมอ อำเภอปรางค์กู่ จังหวัดศรีสะเกษ

รูปตัดทั่วไป

ถนนรอบโครงการ

บริษัทที่ควรที่ปรึกษา

บริษัท สีไว พลัส จำกัด

สำรวจ	นายชาตรี พงษ์ทวี	
ออกแบบ	นายธีรพงษ์ ฉวีราช	ภย.18104
เขียนแบบ	นายนฤทล ธุระทำ	
ตรวจแบบ	นายศิริชัย วรจิยาสกุล	ภย.11116
แบบเลขที่	สอน.005/2558	แบบแผ่นที่ ก6-01/01

นายไพโรจน์ พันธ์ขะวงษ์

ผู้จัดการบริษัท