ลุ่มน้ำเจ้าพระยา
แผนผังการไหลของน้ำที่ลุ่มน้ำเจ้าพระยา

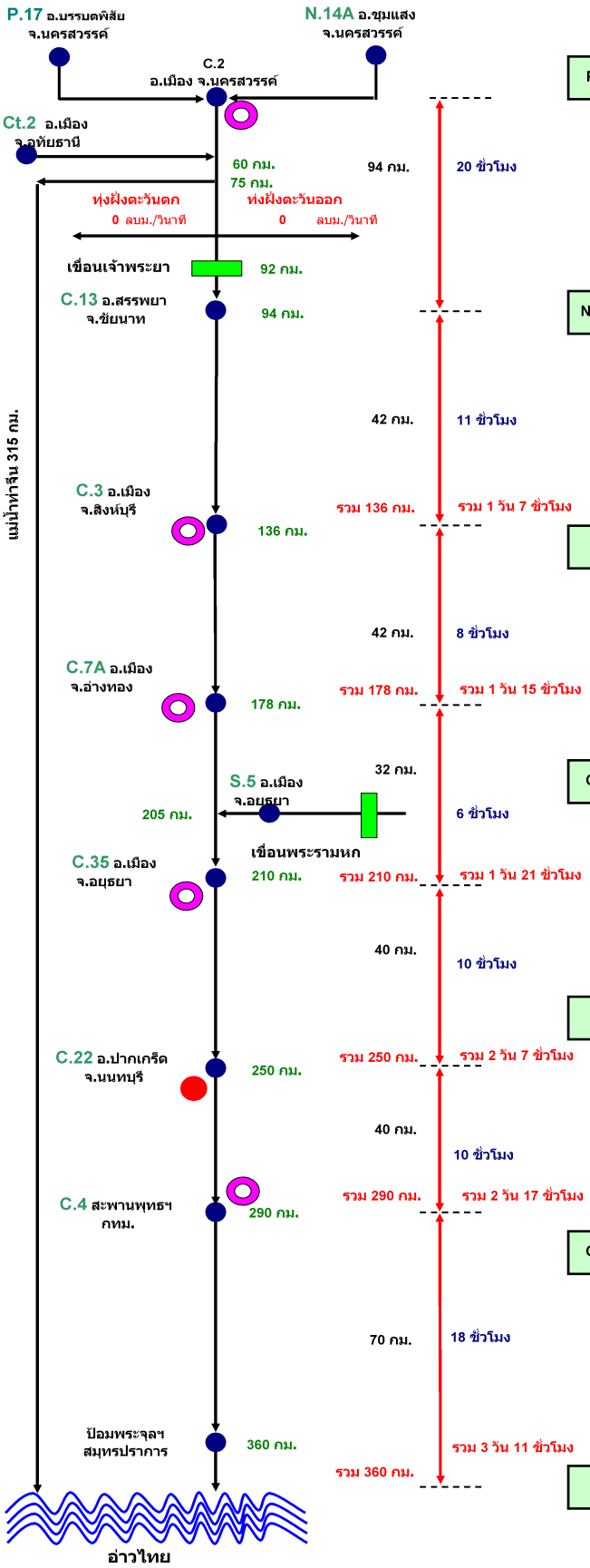

รวมระยะทาง 360 กม. เวลาในการเดินทางของน้ำเฉลี่ย 3 วัน

		ความจุสูงสุด	25 พฤศจิกายน - 1 ธันวาคม 2549						
			25 พ.ย. 49	26 พ.ย. 49	27 พ.ย. 49	28 พ.ย. 49	29 พ.ย. 49	30 พ.ย. 49	1 ธ.ค. 49
P.17	ระดับตลิ่ง	37.77	34.36	34.46	34.46	34.36	34.40	34.62	34.71
	ปริมาณน้ำ	1,344.00	81	106	106	81	91	148	172

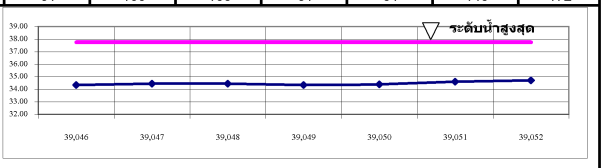

		ความจุสูงสุด	25 พฤศจิกายน - 1 ธันวาคม 2549						
			25 พ.ย. 49	26 พ.ย. 49	27 พ.ย. 49	28 พ.ย. 49	29 พ.ย. 49	30 พ.ย. 49	1 ธ.ค. 49
N.14A	ระดับตลิ่ง	27.81	24.53	23.50	23.49	23.08	22.73	22.37	22.27
	ปริมาณน้ำ	1,043.00	547.00	468.00	437.00	396.00	361.00	325.00	315.00

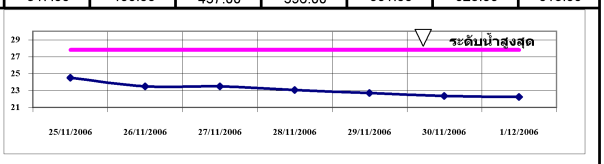

		ความจุสูงสุด	25 พฤศจิกายน - 1 ธันวาคม 2549						
			25 พ.ย. 49	26 พ.ย. 49	27 พ.ย. 49	28 พ.ย. 49	29 พ.ย. 49	30 พ.ย. 49	1 ธ.ค. 49
C.2	ระดับตลิ่ง	25.56	21.53	21.35	21.13	20.84	20.58	20.37	20.17
	ปริมาณน้ำ	3,252.00	1,056.00	993.00	916.00	827.00	749.00	686.00	626.00

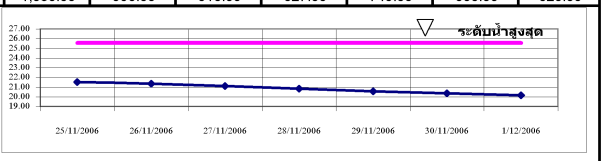

		ความจุสูงสุด	25 พฤศจิกายน - 1 ธันวาคม 2549						
			25 พ.ย. 49	26 พ.ย. 49	27 พ.ย. 49	28 พ.ย. 49	29 พ.ย. 49	30 พ.ย. 49	1 ธ.ค. 49
C.13	ระดับตลิ่ง	16.34	10.53	9.94	9.85	9.50	8.78	8.46	9.14
	ปริมาณน้ำ	2,888.00	790.00	630.00	610.00	530.00	375.00	315.00	450.00

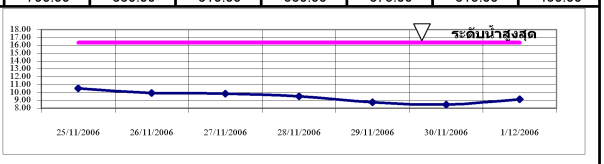

		ความจุสูงสุด	25 พฤศจิกายน - 1 ธันวาคม 2549						
			25 พ.ย. 49	26 พ.ย. 49	27 พ.ย. 49	28 พ.ย. 49	29 พ.ย. 49	30 พ.ย. 49	1 ธ.ค. 49
C.3	ระดับตลิ่ง	11.69	7.37	6.81	6.56	6.39	5.75	5.13	5.65
	ปริมาณน้ำ	2,814.00	974.00	820.00	757.00	715.00	567.00	444.00	546.00

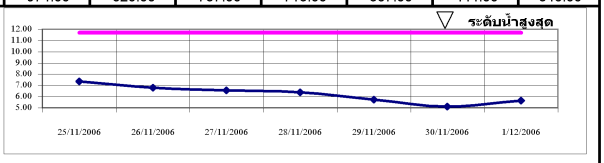

		ความจุสูงสุด	25 พฤศจิกายน - 1 ธันวาคม 2549						
			25 พ.ย. 49	26 พ.ย. 49	27 พ.ย. 49	28 พ.ย. 49	29 พ.ย. 49	30 พ.ย. 49	1 ธ.ค. 49
C.35	ระดับตลิ่ง	4.41	2.67	2.52	2.34	2.25	2.08	1.87	1.80
	ปริมาณน้ำ	1,203.00	751.00	713.00	669.00	647.00	606.00	558.00	542.00

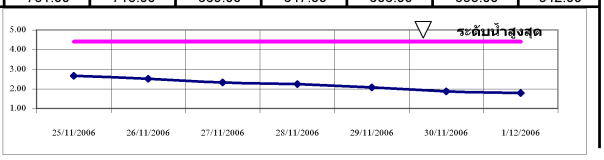

		ความจุสูงสุด	25 พฤศจิกายน - 1 ธันวาคม 2549						
			25 พ.ย. 49	26 พ.ย. 49	27 พ.ย. 49	28 พ.ย. 49	29 พ.ย. 49	30 พ.ย. 49	1 ธ.ค. 49
C.4	ระดับตลิ่ง	2.50	1.66	1.54	1.16	0.74	1.62	0.47	0.86
	เวลา		-	13:30:00'	22:15:00'	08:30:00'	12:45:00'	08:45:00'	09:45:00'

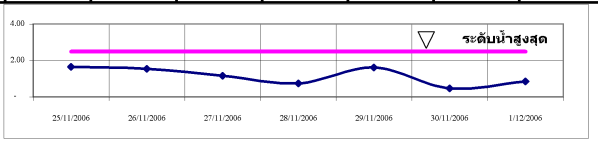
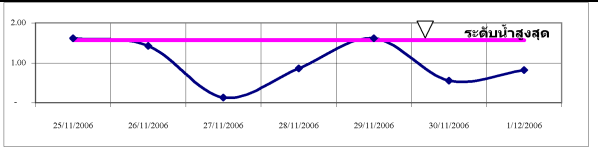
		ความจุสูงสุด	25 พฤศจิกายน - 1 ธันวาคม 2549						
			25 พ.ย. 49	26 พ.ย. 49	27 พ.ย. 49	28 พ.ย. 49	29 พ.ย. 49	30 พ.ย. 49	1 ธ.ค. 49
ป้อมพระจุล	ระดับตลิ่ง	1.57	1.62	1.43	0.13	0.86	1.62	0.56	0.82
	เวลา		-	08:30:00'	22:00:00'	08:30:00'	12:45:00'	08:45:00'	09:45:00'