รายงานสถานการณ์น้ำ
ศูนย์ป้องกันวิกฤติน้ำ กรมทรัพยากรน้ำ
วันพุธที่ 20 ธันวาคม พ.ศ. 2549

www.dwr.go.th

สภาวะอากาศทั่วไป ความกดอากาศสูงหรือมวลอากาศเย็นกำลังแรงจากประเทศจีนยังคงแผ่เสริมลงมาปกคลุมประเทศไทยตอนบนอย่างต่อเนื่อง ทำให้ภาคเหนือ ภาคตะวันออกเฉียงเหนือ ภาคกลาง รวมทั้งกรุงเทพมหานคร และภาคตะวันออกมีอากาศหนาวเย็นกับมีลมแรง บริเวณยอดดอยมีอากาศหนาวจัดกับมีน้ำค้างแข็งบางพื้นที่ ขอให้ประชาชนบริเวณดังกล่าวดูแลรักษาสุขภาพในระยะนี้ สำหรับมรสุมตะวันออกเฉียงเหนือที่พัดปกคลุมอ่าวไทย ภาคใต้ และทะเลอันดามันยังคงมีกำลังแรงในช่วงวันที่ 19-22 ธ.ค.49 ทำให้บริเวณอ่าวไทยมีคลื่นสูง 2-4 เมตร และทะเลอันดามันห่างฝั่งมีคลื่นสูง 2-3 เมตร ขอให้ชาวเรือระมัดระวังอันตรายในการเดินเรือและเรือเล็กในอ่าวไทยควรงดออกจากฝั่งในช่วงวันเวลาดังกล่าวไว้ด้วย

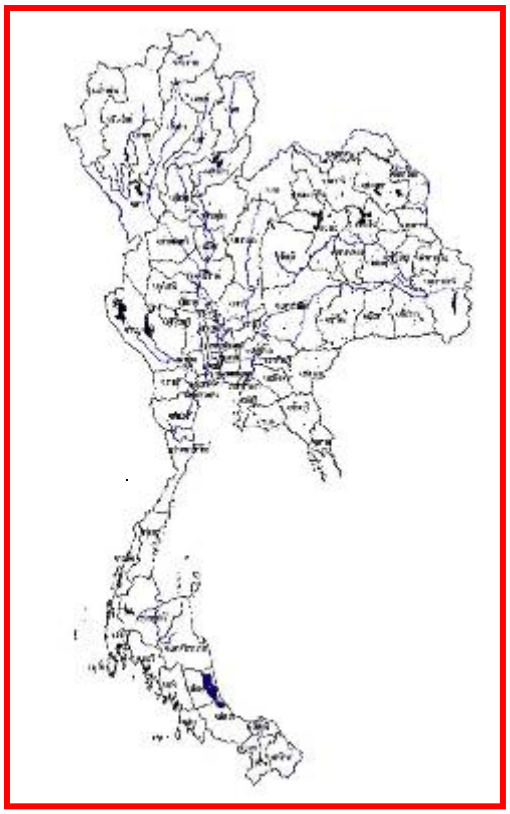

เหตุการณ์ ลมมรสุมตะวันออกเฉียงเหนือที่พัดปกคลุมอ่าวไทย ภาคใต้ และทะเลอันดามันยังคงมีกำลังแรงในช่วงวันที่ 19-22 ธ.ค.49 ทำให้บริเวณอ่าวไทยมีคลื่นสูง 2-4 เมตร และทะเลอันดามันห่างฝั่งมีคลื่นสูง 2-3 เมตร

กรมอุตุนิยมวิทยา ศูนย์อุตุนิยมวิทยาภาคเหนือ แจ้งว่า เวลา 07.03 น. วันนี้ (19 ธ.ค.) เกิดแผ่นดินไหว มีศูนย์กลางอยู่ในอำเภอสันทราย จังหวัดเชียงใหม่ วัดได้ 2.7 ริกเตอร์ แต่ไม่มีรายงานความเสียหาย

จ.อ่างทอง แม่ทัพภาคที่ 1 ลงพื้นที่ ติดตามโครงการพระราชดำริ และช่วยเหลือผู้ประสบอุทกภัยที่บ้านโพสะ อำเภอเมือง จังหวัดอ่างทอง เพื่อตรวจโครงการสร้างศาลาเอนกประสงค์ และฟาร์มตัวอย่างอันเนื่องมาจากพระราชดำริโดยมีวัตถุประสงค์เพื่อสร้างศูนย์กลางในการรองรับความช่วยเหลือของราษฎร ที่ประสบอุทกภัย รวมทั้งเป็นการจัดหาที่ดินให้ราษฎรที่ยังไม่สามารถเข้าไปทำการเกษตรในที่ดินของตนเอง ได้เนื่องจากน้ำยังท่วมขัง

การช่วยเหลือ -

เฝ้าระวัง -

ปริมาณน้ำฝนรายวัน

จังหวัด	14 ธ.ค. 49	15 ธ.ค. 49	16 ธ.ค. 49	17 ธ.ค. 49	18 ธ.ค. 49	19 ธ.ค. 49
สุราษฎร์ธานี	-	63.5	50.2	12.5	4.7	
นครศรีธรรมราช	10.7	79.3	104.6	7.6	36.0	
สงขลา	43.0	25.0	68.7	54.4	13.7	
ชุมพร	-	6.0	7.8	-	-	
พัทลุง	2.1	1.3	69.6	18.5	8.2	

แผนที่น้ำฝนในรอบสัปดาห์

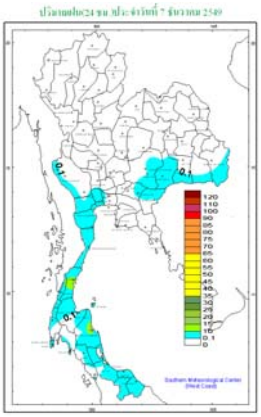

7 ธ.ค. 49

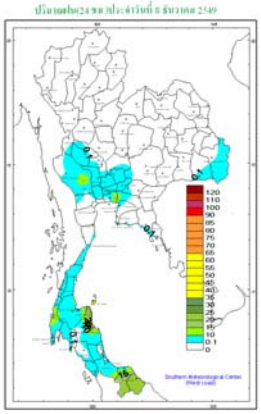

8 ธ.ค. 49

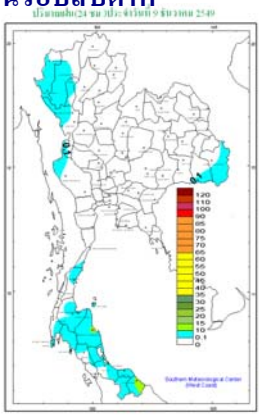

9 ธ.ค. 49

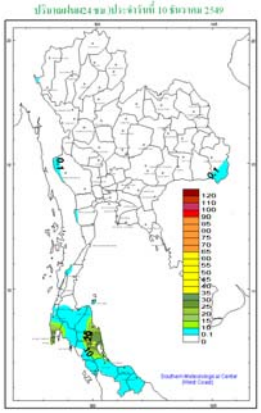

10 ธ.ค. 49

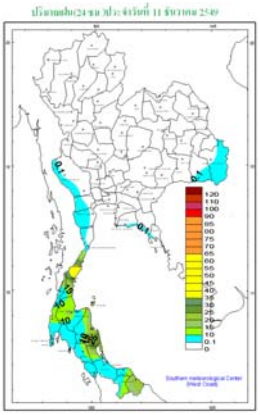

11 ธ.ค. 49

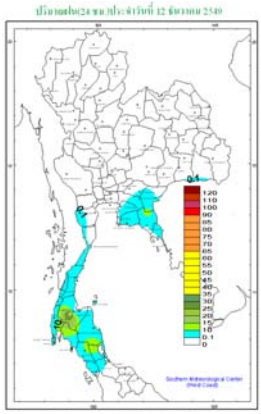

12 ธ.ค. 49

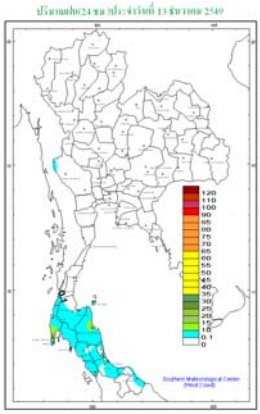

13 ธ.ค. 49

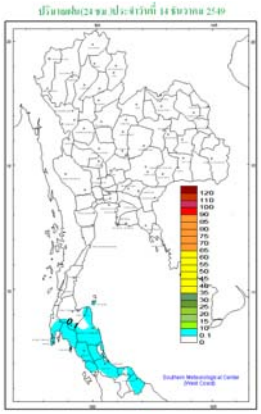

14 ธ.ค. 49





แผนที่อากาศผิวพื้น

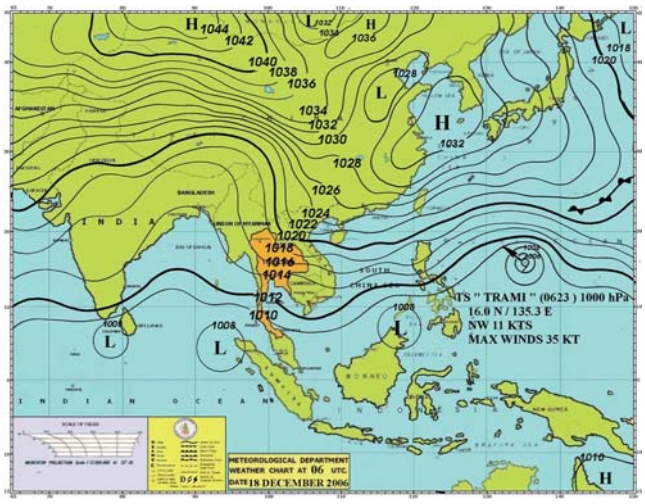

18 ธ.ค. 49 เวลา 13:00 น. **1**

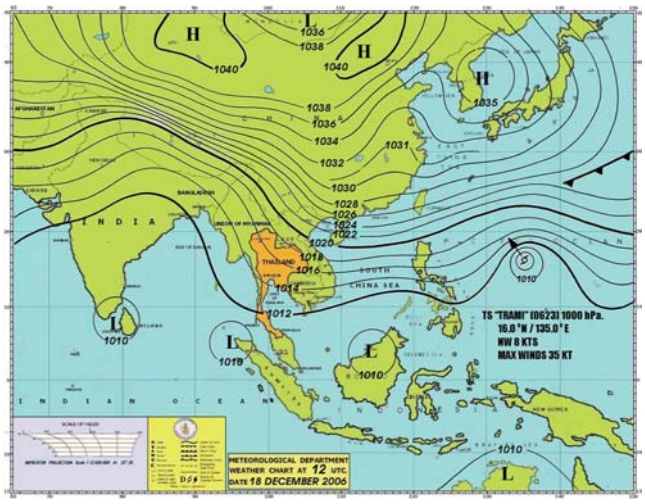

18 ธ.ค. 49 เวลา 19:00 น. **2**

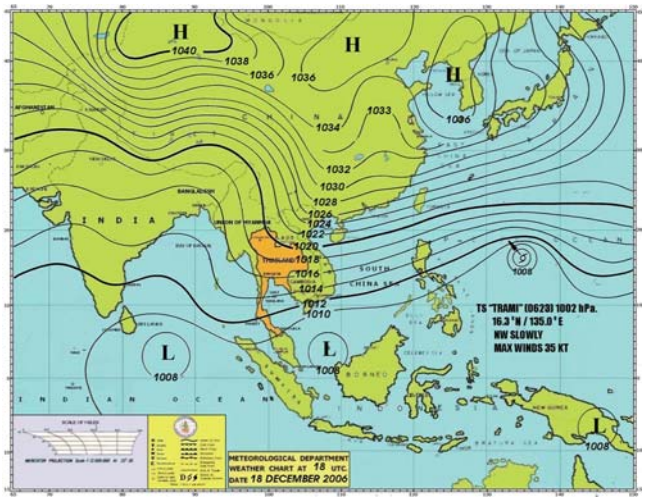

19 ธ.ค. 49 เวลา 01:00 น. **3**

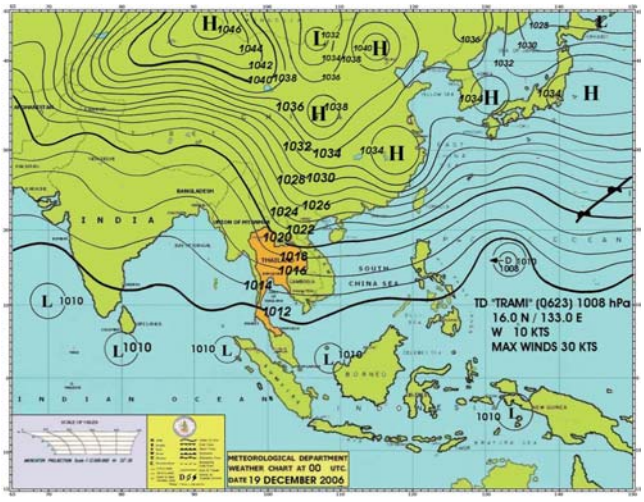

19 ธ.ค. 49 เวลา 07:00 น. **4**

แผ่นดินไหวเชียงใหม่ 2.7 ริกเตอร์/ "ดอยอินทนนท์" หนาว 2 องศา

วันที่ 19 ธันวาคม 2549

นางศันสนีย์ ไชยเชียงพิณ เจ้าหน้าที่เวรพยากรณ์อากาศ ศูนย์อุตุนิยมวิทยาภาคเหนือ แจ้งว่า เวลา 07.03 น. วันนี้ (19 ธ.ค.) เกิดแผ่นดินไหว มีศูนย์กลางอยู่ในอำเภอสันทราย จังหวัดเชียงใหม่ วัดได้ 2.7 ริกเตอร์ ห่างจากศูนย์ตรวจวัดแผ่นดินไหวจังหวัดเชียงใหม่ไปทางทิศตะวันออกเฉียงเหนือ 23 กิโลเมตร ประชาชนรู้สึกถึงความสั่นสะเทือนได้เฉพาะในเขตอำเภอสันทราย แต่ไม่มีรายงานความเสียหาย เนื่องจากมีขนาดเล็ก ซึ่งเป็นคนละแนวกับที่เกิดขึ้นในพื้นที่อำเภอแม่ริม จังหวัดเชียงใหม่ เมื่อสัปดาห์ก่อน

ส่วนสภาพอากาศในพื้นที่ภาคเหนือ อุณหภูมิยังจะลดลงและมีอากาศหนาวเย็นอีกจนถึงช่วงปีใหม่ โดยเช้าวันนี้ (19 ธ.ค.) อุณหภูมิบนยอดดอยอินทนนท์วัดได้ 2 องศาเซลเซียส และดอยอ่างขางราว 5 องศาเซลเซียส เกิดปรากฏการณ์น้ำค้างแข็ง ส่วนพื้นราบในตัวเมืองอยู่ที่ 16.9 องศาเซลเซียส ขอให้ประชาชนระวังสุขภาพ รวมทั้งพืชผลทางการเกษตรที่จะได้รับผลกระทบจากอากาศหนาว

แม่ทัพภาคที่ 1 ลงพื้นที่ช่วยเหลือผู้ประสบอุทกภัย

วันที่ 19 ธันวาคม 2549

รายละเอียด : แม่ทัพภาคที่ 1 ลงพื้นที่จังหวัดอ่างทอง ติดตามโครงการพระราชดำริ และช่วยเหลือผู้ประสบอุทกภัย วันนี้พลโทประยุทธ์ จันทร์โอชา แม่ทัพภาคที่ 1 เดินทางไปยังบ้านโพสะ อำเภอเมือง จังหวัดอ่างทอง เพื่อตรวจโครงการสร้างศาลาเอนกประสงค์ และฟาร์มตัวอย่างอันเนื่องมาจากพระราชดำริ ในสมเด็จพระนางเจ้าสิริกิติ์ พระบรมราชินีนาถ โดยมีวัตถุประสงค์เพื่อสร้างศูนย์กลางในการรองรับความช่วยเหลือของราษฎร ที่ประสบอุทกภัย รวมทั้งเป็นการจัดหาที่ดินให้ราษฎรที่ยังไม่สามารถเข้าไปทำการเกษตรในที่ดินของตนเอง ได้เนื่องจากน้ำยังท่วมขัง แม่ทัพภาคที่ 1 กล่าวว่าการจัดทำโครงการนี้ถือเป็นส่วนช่วยให้ราษฎรมีรายได้ ซึ่งกองทัพภาคที่ 1 ได้สนับสนุนกำลังพลในการสร้างศาลาดังกล่าว และช่วยเหลือในเรื่องที่ราษฎรร้องขอเพิ่มเติมอย่างเต็มกำลังความสามารถ