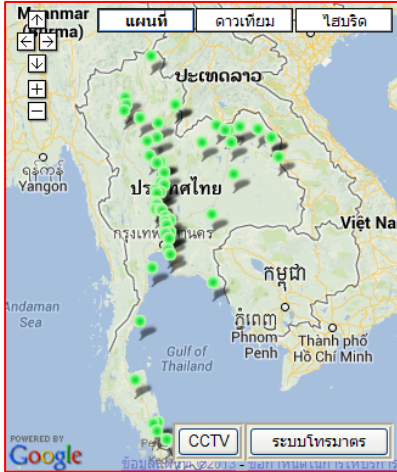




รายงานระดับน้ำจากกล้อง CCTV
ณ. วันที่ 2 สิงหาคม พ.ศ. 2556

เวลา 08.30 น.



สรุปสถานการณ์น้ำในลำน้ำสายหลัก

โรงเรียนเชียงใหม่คริสเตียน อ.เมือง จ.เชียงใหม่ (ลุ่มน้ำปิง) สถานการณ์น้ำปกติ
สะพานนครน่านพัฒนา อ.เมือง จ.น่าน (ลุ่มน้ำน่าน) สถานการณ์น้ำปกติ
สถานีหัวฝาย อ.แม่สาย จ.เชียงราย (แม่สาย/โขง) สถานการณ์น้ำปกติ
เทศบาล ต.นาแก อ.นาแก จ.นครพนม (หัวน้ำก่ำ/โขงอีสาน) สถานการณ์น้ำปกติ
ร.ร.คณะราษฎร์บำรุง อ.เมือง จ.ปทุมธานี (ลุ่มน้ำเจ้าพระยา) สถานการณ์น้ำปกติ
ตรงข้ามวัดจันทาราม อ.เมือง จ.จันทบุรี (แม่น้ำจันทบุรี/ชายฝั่งทะเลตะวันออก) สถานการณ์ปกติ

โรงเรียนเชียงใหม่คริสเตียน - อ.เมือง จ.เชียงใหม่
(ลุ่มน้ำปิง)



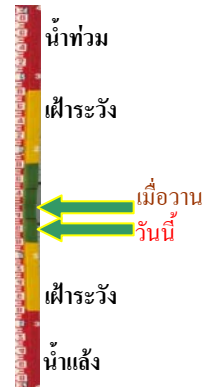
ระดับน้ำปัจจุบัน	302.10	ม.รทก.
ระดับตลิ่งต่ำสุด	307.65	ม.รทก.
ระดับท้องน้ำ	299.35	ม.รทก.



สะพานมหาโพธิ์ - อ.เมือง จ.แพร่
(ลุ่มน้ำยม)



ระดับน้ำปัจจุบัน	145.30	ม.รทก.
ระดับตลิ่งต่ำสุด	152.33	ม.รทก.
ระดับท้องน้ำ	141.18	ม.รทก.



สะพานศรีสังขาลย์ - อ.ศรีสังขาลย์ จ.สุโขทัย
(ลุ่มน้ำยม)



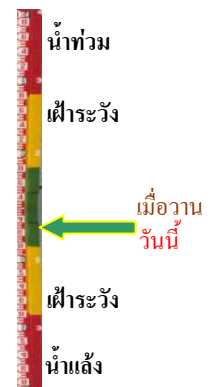
ระดับน้ำปัจจุบัน	61.75	ม.รทก.
ระดับตลิ่งต่ำสุด	71.78	ม.รทก.
ระดับท้องน้ำ	58.48	ม.รทก.



สะพานพระแม่ย่า - อ.เมือง จ.สุโขทัย
(ลุ่มน้ำยม)



ระดับน้ำปัจจุบัน	46.30	ม.รทก.
ระดับตลิ่งต่ำสุด	48.59	ม.รทก.
ระดับท้องน้ำ	41.13	ม.รทก.



สะพานบ้านโพทะเล - อ.โพทะเล จ.พิจิตร
(ลุ่มน้ำยม)



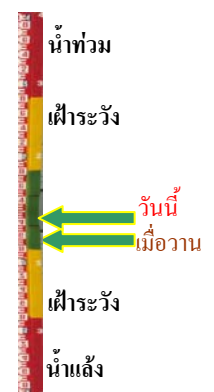
ระดับน้ำปัจจุบัน	26.15 ม.รทก.
ระดับตลิ่งต่ำสุด	31.63 ม.รทก.
ระดับท้องน้ำ	20.59 ม.รทก.



ไนท์บาซาร์ - อ.เมือง จ.พิษณุโลก
(ลุ่มน้ำน่าน)



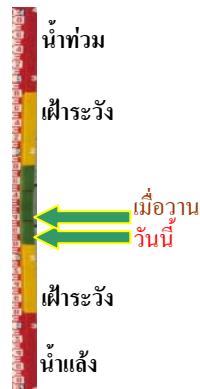
ระดับน้ำปัจจุบัน	36.12 ม.รทก.
ระดับตลิ่งต่ำสุด	44.39 ม.รทก.
ระดับท้องน้ำ	33.02 ม.รทก.



วัดท่าหลวง - อ.เมือง จ.พิจิตร
(ลุ่มน้ำน่าน)



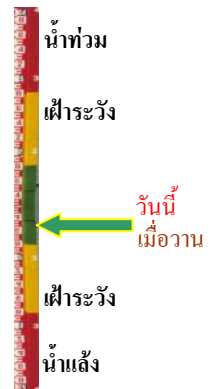
ระดับน้ำปัจจุบัน	28.13 ม.รทก.
ระดับตลิ่งต่ำสุด	36.96 ม.รทก.
ระดับท้องน้ำ	24.99 ม.รทก.



สะพานท่าเสา - อ.เมือง จ.อุตรดิตถ์
(ลุ่มน้ำน่าน)



ระดับน้ำปัจจุบัน	54.10 ม.รทก.
ระดับตลิ่งต่ำสุด	56.91 ม.รทก.
ระดับท้องน้ำ	47.80 ม.รทก.



สะพานนครน่านพัฒนา - อ.เมือง จ.น่าน
(ลุ่มน้ำน่าน)



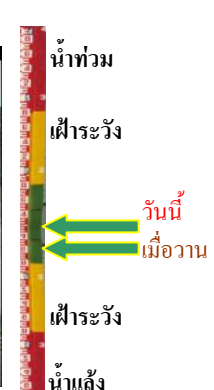
ระดับน้ำปัจจุบัน	195.50 ม.รทก.
ระดับตลิ่งต่ำสุด	197.73 ม.รทก.
ระดับท้องน้ำ	190.94 ม.รทก.



สะพานเฉลิมพระเกียรติ ร.9 72 พรรษา
อ.บางมูลนาก จ.พิจิตร (ลุ่มน้ำน่าน)



ระดับน้ำปัจจุบัน	23.00 ม.รทก.
ระดับตลิ่งต่ำสุด	27.23 ม.รทก.
ระดับท้องน้ำ	16.56 ม.รทก.



สถานีหัวฝาย - อ.แม่สาย จ.เชียงราย
(แม่สาย/โขง)



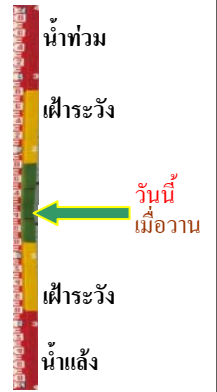
ระดับน้ำปัจจุบัน	395.36	ม.รทก.
ระดับตลิ่งต่ำสุด	-	ม.รทก.
ระดับท้องน้ำ	394.87	ม.รทก.



วัดศรีชมพูนอกค้อ - อ.ท่าบ่อ จ.หนองคาย
(ห้วยโมง/โขงอีสาน)



ระดับน้ำปัจจุบัน	165.65	ม.รทก.
ระดับตลิ่งต่ำสุด	167.09	ม.รทก.
ระดับท้องน้ำ	156.60	ม.รทก.



เขิงสะพานสิงห์บุรี - อ.เมือง จ.สิงห์บุรี
(ลุ่มน้ำเจ้าพระยา)



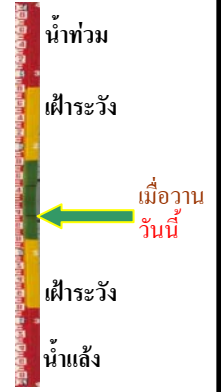
ระดับน้ำปัจจุบัน	1.80	ม.รทก.
ระดับตลิ่งต่ำสุด	11.50	ม.รทก.
ระดับท้องน้ำ	-2.14	ม.รทก.



ร.ร.คณะราษฎรบำรุง - อ.เมือง จ.ปทุมธานี
(ลุ่มน้ำเจ้าพระยา)



ระดับน้ำปัจจุบัน	0.01	ม.รทก.
ระดับตลิ่งต่ำสุด	2.60	ม.รทก.
ระดับท้องน้ำ	-13.53	ม.รทก.



สะพานเดชาติวงศ์ - อ.เมือง จ.นครสวรรค์
(ลุ่มน้ำเจ้าพระยา)



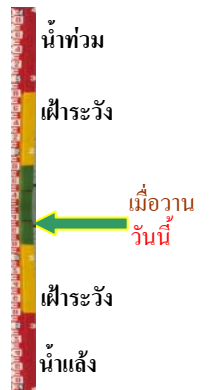
ระดับน้ำปัจจุบัน	14.35	ม.รทก.
ระดับตลิ่งต่ำสุด	23.22	ม.รทก.
ระดับท้องน้ำ	11.15	ม.รทก.



บ้านบางปี - อ.เมือง จ.ลพบุรี
(ลุ่มน้ำเจ้าพระยา)



ระดับน้ำปัจจุบัน	3.40	ม.รทก.
ระดับตลิ่งต่ำสุด	10.60	ม.รทก.
ระดับท้องน้ำ	0.43	ม.รทก.



เสนา - อ.เสนา จ.พระนครศรีอยุธยา
(ลุ่มน้ำเจ้าพระยา)



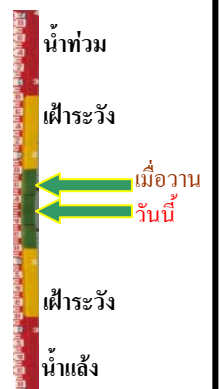
ระดับน้ำปัจจุบัน	0.50	ม.รทก.
ระดับตลิ่งต่ำสุด	-	ม.รทก.
ระดับท้องน้ำ	-	ม.รทก.



ตรงข้ามวัดจันทนาราม - อ.เมือง จ.จันทบุรี
(แม่น้ำจันทบุรี/ชายฝั่งทะเลตะวันออก)



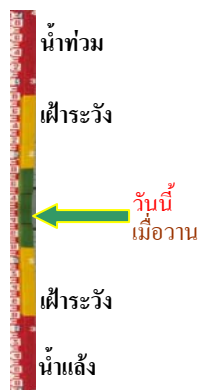
ระดับน้ำปัจจุบัน	2.20	ม.รทก.
ระดับตลิ่งต่ำสุด	3.61	ม.รทก.
ระดับท้องน้ำ	-	ม.รทก.



เทศบาลเมืองเพชรบุรี - อ.เมือง จ.เพชรบุรี
(ลุ่มน้ำเพชรบุรี)



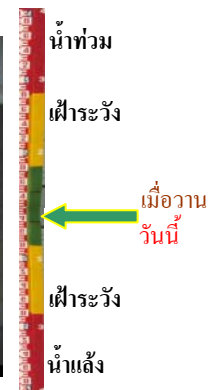
ระดับน้ำปัจจุบัน	1.50	ม.รทก.
ระดับตลิ่งต่ำสุด	4.33	ม.รทก.
ระดับท้องน้ำ	0.01	ม.รทก.



สภจ.สุราษฎร์ธานี - อ.เมือง จ.สุราษฎร์ธานี
(ลุ่มน้ำตาปี)



ระดับน้ำปัจจุบัน	0.20	ม.รทก.
ระดับตลิ่งต่ำสุด	2.60	ม.รทก.
ระดับท้องน้ำ	-8.58	ม.รทก.



สถานีคลองนาท่อม - อ.เมือง จ.พัทลุง
(ลุ่มน้ำทะเลสาบสงขลา)



ระดับน้ำปัจจุบัน	20.40	ม.รทก.
ระดับตลิ่งต่ำสุด	28.85	ม.รทก.
ระดับท้องน้ำ	18.77	ม.รทก.



จังหวัด	สถานที่ตั้งกล้อง	แม่น้ำ/ลุ่มน้ำ	วิกฤติน้ำแล้ง	วิกฤติน้ำท่วม	ระดับน้ำ (ม.รทก.) พ.ศ.2556			สถานการณ์
			ระดับน้อยกว่า	ระดับมากกว่า	31 ก.ค	1 ส.ค	2 ส.ค	
จ.นครพนม	สถานีห้วยโสม	โขง	-	-	171.97	172.92	172.97	สถานการณ์น้ำปกติ
จ.เชียงใหม่	ร.ร.เชียงใหม่คริสเตียน อ.เมือง	ปิง	302.12	304.20	302.10	302.10	302.10	สถานการณ์น้ำปกติ
จ.แพร่	สะพานมหาโพธิ์ อ.เมือง	ยม	143.18	152.33	145.10	145.49	145.30	สถานการณ์น้ำปกติ
จ.สุโขทัย	สะพานศรีสัชนาลัย อ.ศรีสัชนาลัย	ยม	60.14	71.78	61.35	61.62	61.75	สถานการณ์น้ำปกติ
จ.สุโขทัย	สะพานพระแม่ย่า อ.เมือง	ยม	42.48	48.59	46.40	46.30	46.30	สถานการณ์น้ำปกติ
จ.พิจิตร	สะพานบ้านโพธิ์ทะเล อ.โพธิ์ทะเล	ยม	21.84	31.63	26.00	26.00	26.15	สถานการณ์น้ำปกติ
จ.พิษณุโลก	ไนท์บาซาร์ อ.เมือง	น่าน	27.59	36.21	36.02	35.92	36.12	สถานการณ์น้ำปกติ
จ.พิจิตร	วัดท่าหลวง อ.เมือง	น่าน	27.59	36.21	28.03	28.28	28.13	สถานการณ์น้ำปกติ
จ.อุตรดิตถ์	สะพานท่าเสา อ.เมือง	น่าน	49.22	56.91	54.04	54.10	54.10	สถานการณ์น้ำปกติ
จ.น่าน	สะพานนครน่านพัฒนา อ.เมือง	น่าน	192.17	197.73	196.45	196.45	195.50	สถานการณ์น้ำปกติ
จ.พิจิตร	สะพาน ร.9 72 พรรษา อ.บางมูลนาก	น่าน	18.19	27.23	22.70	22.75	23.00	สถานการณ์น้ำปกติ
จ.เชียงราย	สถานีห้วยฝาย อ.แม่สาย	แม่สาย/โขง	395.79		395.75	395.62	395.36	สถานการณ์น้ำปกติ
จ.หนองคาย	สำนักงานสวนอุทยาน อ.เมือง	โขง			161.45	162.75	163.00	สถานการณ์น้ำปกติ
จ.หนองคาย	วัดศรีชมพูนาคีอ้อ อ.ท่าบ่อ	ห้วยโมง/โขง	158.93	167.08	164.28	165.15	165.15	สถานการณ์น้ำปกติ
จ.หนองคาย	วัดบ้านทุ่งธาตุ อ.โพนพิสัย	ห้วยหลวง/ โขงอีสาน	150.50	159.43	153.30	154.10	154.10	สถานการณ์น้ำปกติ
จ.ปทุมธานี	ร.ร.คณะราษฎรบำรุง อ.เมือง	เจ้าพระยา	0.00	2.80	0.10	0.01	0.01	สถานการณ์น้ำปกติ
จ.สิงห์บุรี	เชิงสะพานสิงห์บุรี อ.เมือง	เจ้าพระยา	3.45	11.50	1.80	1.80	1.80	สถานการณ์น้ำปกติ
จ.อยุธยา	เสนา อ.เสนา	เจ้าพระยา	0.00	5.00	***	***	0.50	สถานการณ์น้ำปกติ
จ.นครสวรรค์	สะพานเดชาติวงศ์ อ.เมือง	เจ้าพระยา	-	24.87	14.25	14.35	14.35	สถานการณ์น้ำปกติ
จ.ลพบุรี	บ้านบางปี อ.เมือง	เจ้าพระยา	0.00	10.75	3.40	3.40	3.40	สถานการณ์น้ำปกติ
จ.อุทัยธานี	เชิงสะพานบริรักษ์ อ.เมือง	สะแกกรัง	15.16	19.90	5.70	5.80	5.70	สถานการณ์น้ำปกติ
จ.จันทบุรี	ตรงข้ามวัดจันทนาราม อ.เมือง	จันทบุรี/ ชายฝั่งทะเล ตะวันออก	0.20	3.73	2.20	2.40	2.20	สถานการณ์น้ำปกติ
จ.เพชรบุรี	เทศบาลเมืองเพชรบุรี อ.เมือง	เพชรบุรี	-	3.18	1.50	1.50	1.50	สถานการณ์น้ำปกติ
จ.สุราษฎร์ธานี	สภจ.สุราษฎร์ธานี อ.เมือง	ตาปี	-	2.28	0.20	0.20	0.20	สถานการณ์น้ำปกติ
จ.พัทลุง	นาท่อม อ.เมือง	ทะเลสาบสงขลา	20.79	27.00	20.20	20.20	20.40	สถานการณ์น้ำปกติ