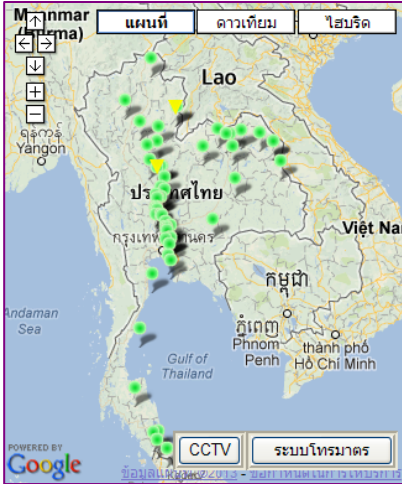




รายงานระดับน้ำจากกล้อง CCTV  
ณ. วันที่ 24 มิถุนายน พ.ศ. 2556

เวลา 08.30 น.



สรุปสถานการณ์น้ำในลำน้ำสายหลัก

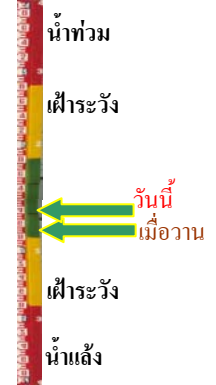
หาดเสลา อ.แก้งเลี้ยว จ.นครสวรรค์ (ลุ่มน้ำปิง) สถานการณ์น้ำปกติ  
ไนท์บาร์ซาร์ อ.เมือง จ.พิษณุโลก (ลุ่มน้ำ่าน) สถานการณ์น้ำปกติ  
สถานีหัวฝาย อ.แม่สาย จ.เชียงราย (แม่สาย/โขง) สถานการณ์น้ำปกติ  
เทศบาล ต.นาแก อ.นาแก จ.นครพนม (ห้วยน้ำก่ำ/โขงอีสาน) สถานการณ์น้ำปกติ  
ร.ร.คณะราษฎรบำรุง อ.เมือง จ.ปทุมธานี (ลุ่มน้ำเจ้าพระยา) สถานการณ์น้ำปกติ  
ตรงข้ามวัดจันทาราม อ.เมือง จ.จันทบุรี (แม่น้ำจันทบุรี/ชายฝั่งทะเลตะวันออก) สถานการณ์น้ำปกติ

โรงเรียนเชียงใหม่คริสเตียน - อ.เมือง จ.เชียงใหม่  
(ลุ่มน้ำปิง)



ระดับน้ำปัจจุบัน	301.70 ม.รทก.
ระดับตลิ่งต่ำสุด	307.65 ม.รทก.
ระดับท้องน้ำ	299.35 ม.รทก.

บ้านหาดเสลา - อ.แก้งเลี้ยว จ.นครสวรรค์  
(ลุ่มน้ำปิง)



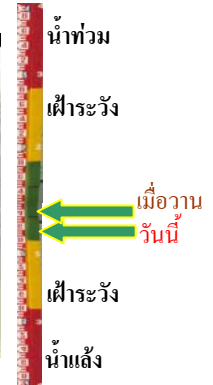
ระดับน้ำปัจจุบัน	28.87 ม.รทก.
ระดับตลิ่งต่ำสุด	32.53 ม.รทก.
ระดับท้องน้ำ	24.97 ม.รทก.

สะพานมหาโพธิ์ - อ.เมือง จ.แพร่  
(ลุ่มน้ำยม)



ระดับน้ำปัจจุบัน	144.60 ม.รทก.
ระดับตลิ่งต่ำสุด	152.33 ม.รทก.
ระดับท้องน้ำ	141.18 ม.รทก.

สะพานศรีสังขาลย์ - อ.ศรีสังขาลย์ จ.สุโขทัย  
(ลุ่มน้ำยม)



ระดับน้ำปัจจุบัน	60.87 ม.รทก.
ระดับตลิ่งต่ำสุด	71.78 ม.รทก.
ระดับท้องน้ำ	58.48 ม.รทก.

สะพานพระแม่ย่า - อ.เมือง จ.สุโขทัย  
(ลุ่มน้ำยม)



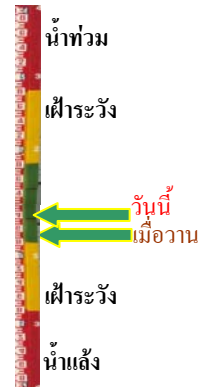
ระดับน้ำปัจจุบัน	45.10	ม.รทก.
ระดับตลิ่งต่ำสุด	48.59	ม.รทก.
ระดับท้องน้ำ	41.13	ม.รทก.



ไนท์บาซาร์ - อ.เมือง จ.พิษณุโลก  
(ลุ่มน้ำน่าน)



ระดับน้ำปัจจุบัน	35.92	ม.รทก.
ระดับตลิ่งต่ำสุด	44.39	ม.รทก.
ระดับท้องน้ำ	33.02	ม.รทก.



วัดท่าหลวง - อ.เมือง จ.พิจิตร  
(ลุ่มน้ำน่าน)



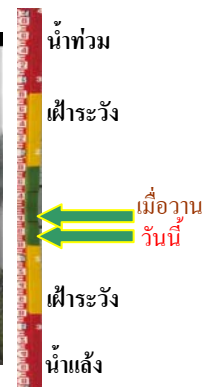
ระดับน้ำปัจจุบัน	26.43	ม.รทก.
ระดับตลิ่งต่ำสุด	36.96	ม.รทก.
ระดับท้องน้ำ	24.99	ม.รทก.



สะพานท่าเสา - อ.เมือง จ.อุตรดิตถ์  
(ลุ่มน้ำน่าน)



ระดับน้ำปัจจุบัน	54.00	ม.รทก.
ระดับตลิ่งต่ำสุด	56.91	ม.รทก.
ระดับท้องน้ำ	47.80	ม.รทก.



สะพานนครน่านพัฒนา - อ.เมือง จ.น่าน  
(ลุ่มน้ำน่าน)



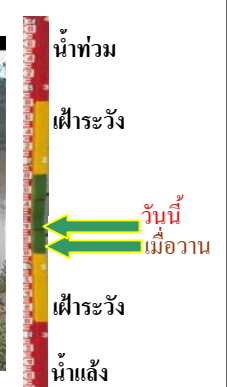
ระดับน้ำปัจจุบัน	191.80	ม.รทก.
ระดับตลิ่งต่ำสุด	197.73	ม.รทก.
ระดับท้องน้ำ	190.94	ม.รทก.



สะพานเฉลิมพระเกียรติ ร.9 72 พรรษา  
อ.บางมูลนาก จ.พิจิตร (ลุ่มน้ำยม)



ระดับน้ำปัจจุบัน	23.17	ม.รทก.
ระดับตลิ่งต่ำสุด	27.23	ม.รทก.
ระดับท้องน้ำ	16.56	ม.รทก.

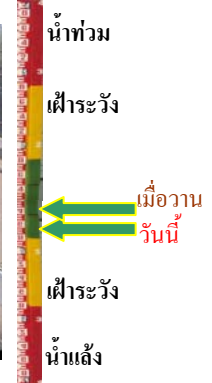


สถานีหัวฝาย - อ.แม่สาย จ.เชียงราย  
(แม่สาย/โขง)



ระดับน้ำปัจจุบัน	394.87	ม.รทก.
ระดับตลิ่งต่ำสุด	-	ม.รทก.
ระดับท้องน้ำ	394.87	ม.รทก.

วัดศรีชมพูนาคี - อ.ท่าบ่อ จ.หนองคาย  
(ห้วยโสมง/โขงอีสาน)



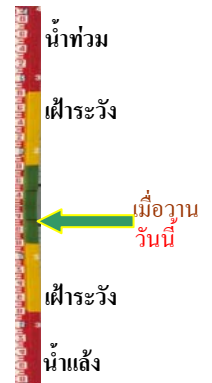
ระดับน้ำปัจจุบัน	163.80	ม.รทก.
ระดับตลิ่งต่ำสุด	167.09	ม.รทก.
ระดับท้องน้ำ	156.60	ม.รทก.

เทศบาล ต.นาแก - อ.นาแก จ.นครพนม  
(ห้วยน้ำก่ำ/โขงอีสาน)



ระดับน้ำปัจจุบัน	141.83	ม.รทก.
ระดับตลิ่งต่ำสุด	144.35	ม.รทก.
ระดับท้องน้ำ	138.09	ม.รทก.

ร.ร.เทศบาล 4 - อ.เมือง จ.นครราชสีมา  
(ลำตะคอง/มูล)



ระดับน้ำปัจจุบัน	176.60	ม.รทก.
ระดับตลิ่งต่ำสุด	178.00	ม.รทก.
ระดับท้องน้ำ	-	ม.รทก.

ร.ร.คณะราษฎรบำรุง - อ.เมือง จ.ปทุมธานี  
(ลุ่มน้ำเจ้าพระยา)



ระดับน้ำปัจจุบัน	0.80	ม.รทก.
ระดับตลิ่งต่ำสุด	2.60	ม.รทก.
ระดับท้องน้ำ	-13.53	ม.รทก.

สะพานเดชาติวงศ์ - อ.เมือง จ.นครสวรรค์  
(ลุ่มน้ำเจ้าพระยา)

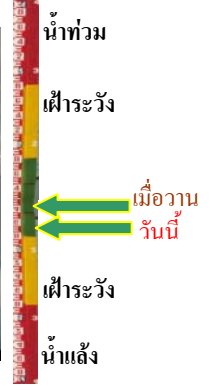


ระดับน้ำปัจจุบัน	15.15	ม.รทก.
ระดับตลิ่งต่ำสุด	23.22	ม.รทก.
ระดับท้องน้ำ	11.15	ม.รทก.

บ้านบางปี - อ.เมือง จ.ลพบุรี  
(ลุ่มน้ำเจ้าพระยา)

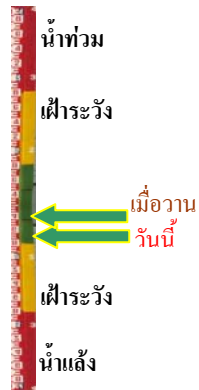


เสนา - อ.เสนา จ.พระนครศรีอยุธยา  
(ลุ่มน้ำเจ้าพระยา)



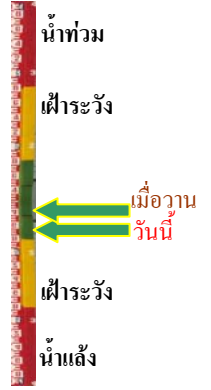
ระดับน้ำปัจจุบัน	1.30	ม.รทก.
ระดับตลิ่งต่ำสุด	-	ม.รทก.
ระดับท้องน้ำ	-	ม.รทก.

เทศบาลเมืองเพชรบุรี - อ.เมือง จ.เพชรบุรี  
(ลุ่มน้ำเพชรบุรี)



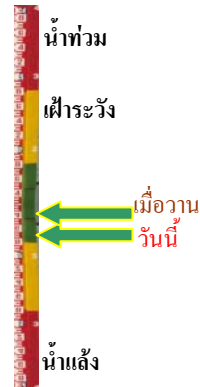
ระดับน้ำปัจจุบัน	1.40	ม.รทก.
ระดับตลิ่งต่ำสุด	4.33	ม.รทก.
ระดับท้องน้ำ	0.01	ม.รทก.

สกจ.สุราษฎร์ธานี - อ.เมือง จ.สุราษฎร์ธานี  
(ลุ่มน้ำตาปี)



ระดับน้ำปัจจุบัน	0.50	ม.รทก.
ระดับตลิ่งต่ำสุด	2.60	ม.รทก.
ระดับท้องน้ำ	-8.58	ม.รทก.

สถานีคลองนาท่อม - อ.เมือง จ.พัทลุง  
(ลุ่มน้ำทะเลสาบสงขลา)



ระดับน้ำปัจจุบัน	20.30	ม.รทก.
ระดับตลิ่งต่ำสุด	28.85	ม.รทก.
ระดับท้องน้ำ	18.77	ม.รทก.

จังหวัด	สถานที่ ตั้งกล้อง	แม่น้ำ/ ลุ่มน้ำ	วิกฤติ	วิกฤติ	ระดับน้ำ (ม.รทก.)			สถานการณ์
			น้ำแล้ง	น้ำท่วม	พ.ศ.2556			
			ระดับ น้อยกว่า	ระดับ มากกว่า	14 มิ.ย	17 มิ.ย	24 มิ.ย	
จ.เชียงใหม่	ร.ร.เชียงใหม่คริสเตียน อ.เมือง	ปิง	302.12	304.20	301.90	301.80	301.70	สถานการณ์น้ำปกติ
จ.นครสวรรค์	หาดเสลา อ.เก้าเลี้ยว	ปิง	-	32.53	28.66	28.27	27.87	สถานการณ์น้ำปกติ
จ.แพร่	สะพานมหาโพธิ์ อ.เมือง	ยม	143.18	152.33	145.00	144.70	144.60	สถานการณ์น้ำปกติ
จ.สุโขทัย	สะพานศรีสังขาลย์ อ.ศรีสังขาลย์	ยม	60.14	71.78	61.00	61.19	60.87	สถานการณ์น้ำปกติ
จ.สุโขทัย	สะพานพระแม่ย่า อ.เมือง	ยม	42.48	48.59	44.90	44.80	45.10	สถานการณ์น้ำปกติ
จ.พิจิตร	สะพานบ้านโพธิ์ทะเล อ.โพธิ์ทะเล	ยม	21.84	31.63	***	***	26.24	สถานการณ์น้ำปกติ
จ.พิษณุโลก	ไนท์บาซาร์ อ.เมือง	น่าน	27.59	36.21	35.52	35.12	35.92	สถานการณ์น้ำปกติ
จ.พิจิตร	วัดท่าหลวง อ.เมือง	น่าน	27.59	36.21	27.62	27.43	26.43	สถานการณ์น้ำปกติ
จ.อุตรดิตถ์	สะพานท่าเสา อ.เมือง	น่าน	49.22	56.91	54.60	54.14	54.00	สถานการณ์น้ำปกติ
จ.น่าน	สะพานนครน่านพัฒนา อ.เมือง	น่าน	192.17	197.73	191.90	191.72	191.80	สถานการณ์น้ำปกติ
จ.พิจิตร	สะพาน ร.9 72 พรรษา อ.บางมูลนาก	น่าน	18.19	27.23	22.09	22.70	23.17	สถานการณ์น้ำปกติ
จ.เชียงราย	สถานีหัวฝาย อ.แม่สาย	แม่สาย/โขง	395.79		393.89	393.88	394.87	สถานการณ์น้ำปกติ
จ.หนองคาย	สำนักงานส่วนอุทก อ.เมือง	โขง			161.65	161.65	164.80	สถานการณ์น้ำปกติ
จ.หนองคาย	วัดศรีชมพูนงค์ต้อ อ.ท่าบ่อ	ห้วยโมง/โขง	158.93	167.08	164.90	164.80	163.80	สถานการณ์น้ำปกติ
จ.นครพนม	เทศบาล ต.นาแก อ.นาแก	ห้วยน้ำก่ำ/โขงอีสาน	139.05	142.42	141.83	141.83	141.83	สถานการณ์น้ำปกติ
จ.นครราชสีมา	ร.ร.เทศบาล 4 อ.เมือง	ลำตะคอง/มูล	174.60	178.00	176.60	176.60	176.60	สถานการณ์น้ำปกติ
จ.อยุธยา	เสนา อ.เสนา	เจ้าพระยา	0.00	5.00	0.95	1.50	1.30	สถานการณ์น้ำปกติ
จ.นครสวรรค์	สะพานเดชาติวงศ์ อ.เมือง	เจ้าพระยา	-	24.87	14.75	15.62	15.15	สถานการณ์น้ำปกติ
จ.ชัยนาท	บ้านเนินไผ่ อ.มโนรมย์	เจ้าพระยา	-	-	4.14	4.20	4.20	สถานการณ์น้ำปกติ
จ.ลพบุรี	บ้านบางปี อ.เมือง	เจ้าพระยา	0.00	10.75	4.10	3.10	3.30	สถานการณ์น้ำปกติ
จ.เพชรบุรี	เทศบาลเมืองเพชรบุรี อ.เมือง	เพชรบุรี	-	3.18	1.28	1.42	1.40	สถานการณ์น้ำปกติ
จ.สุราษฎร์ธานี	สภจ.สุราษฎร์ธานี อ.เมือง	ตาปี	-	2.28	0.80	1.20	0.50	สถานการณ์น้ำปกติ
จ.สงขลา	สถานีคลองอู่ตะเภาตอนล่าง อ.หาดใหญ่	ทะเลสาบสงขลา	0.06	7.40	***	***	0.15	สถานการณ์น้ำปกติ
จ.พัทลุง	นาท่อม อ.เมือง	ทะเลสาบสงขลา	20.79	27.00	20.45	20.55	20.30	สถานการณ์น้ำปกติ