สถานการณ์น้ำประจำวันที่ 31 มี.ค. 2557 เวลา 11.00 น.

โครงการระบบตรวจวัดสถานภาพน้ำทางไกลอัตโนมัติ ลุ่มน้ำยมและน่าน

กรมทรัพยากรน้ำ

สถานการณ์ปริมาณน้ำฝน เมื่อวานนี้ (วันที่ 30 มี.ค. 57) ลุ่มน้ำยมและลุ่มน้ำน่านมีปริมาณฝนต่ำมาก จากกราฟปริมาณน้ำฝนสะสมตั้งแต่ต้นปี พบว่าปริมาณน้ำฝนสะสมของลุ่มน้ำยมและลุ่มน้ำน่านในปี 2557 มีปริมาณน้ำฝนสะสมน้อยกว่าปี 2556

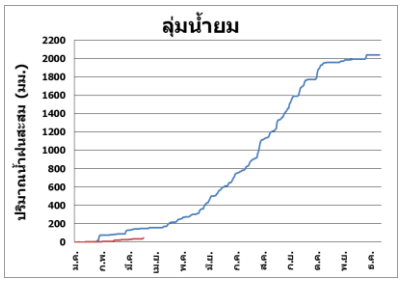

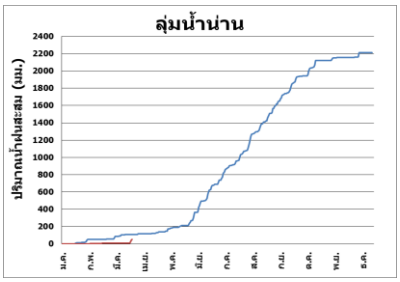

สถานการณ์ระดับน้ำ ในลุ่มน้ำยมมีแนวโน้มคงที่และลุ่มน้ำน่านมีแนวโน้มลดลง มีพื้นที่วิกฤติ (น้ำแล้ง) ที่สถานีสะพานนครน่านพัฒนา อ.เมือง จ.น่าน สถานีสะพานวังประดู่ อ.วังทอง จ.พิษณุโลก สะพานบ้านโพทะเล อ.โพทะเล จ.พิจิตร และสถานีสะพานบ้านแม่น้ำ อ.บ้านด่านลานหอย จ.สุโขทัย มีพื้นที่เฝ้าระวัง(น้ำแล้ง) สถานีสะพานศรีสัชนาลัย อ.ศรีสัชนาลัย จ.สุโขทัย สถานีสะพานพระแม่ย่า อ.เมือง จ.สุโขทัย และสถานีสะพานท่าเสา อ.เมือง จ.อุตรดิตถ์



สะพานนครน่านพัฒนา

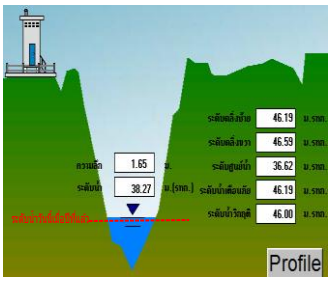

สะพานบ้านวังประดู่



สะพานบ้านโพทะเล



สะพานบ้านแม่น้ำ

สถานการณ์น้ำในเขื่อนสิริกิติ์ (วันที่ 30 มี.ค. 57) มีระดับน้ำกักเก็บปัจจุบัน 138.62 ม.รทก. ปริมาณน้ำกักเก็บปัจจุบัน 4,405 ล้าน ลบม.หรือ 46% ของปริมาณน้ำกักเก็บทั้งหมด และมีปริมาณน้ำใช้การได้ 1,555 ล้าน ลบม.หรือ 23% ของปริมาณน้ำใช้การได้ทั้งหมด (ที่มา : กฟผ.)

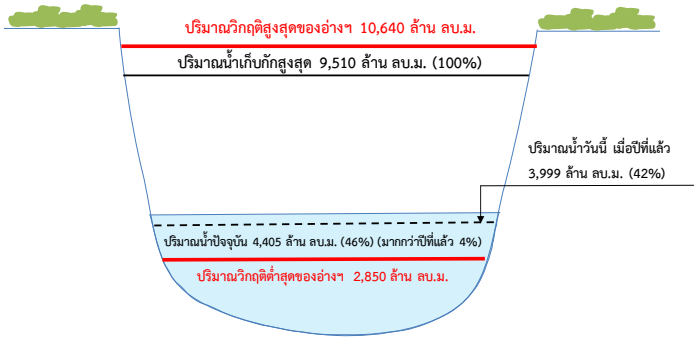

ในช่วงวันที่ 28 มี.ค.-2 เม.ย. อากาศร้อนกับมีฟ้าหลัวในตอนกลางวัน และมีอากาศร้อนจัดในบางพื้นที่ อุณหภูมิต่ำสุด 18-26 องศาเซลเซียส อุณหภูมิสูงสุด 36-41 องศาเซลเซียส ลมใต้ ความเร็ว 10-20 กม./ชม. หลังจากนั้น จะมีพายุฝนฟ้าคะนองบางแห่งถึงเป็นแห่งๆ ร้อยละ 10-20 ของพื้นที่ กับมีลมกระโชกแรงในบางพื้นที่ส่วนมากทางด้านตะวันออกของภาค เนื่องจากระยะนี้มีแดดจัด เกษตรกรควรหลีกเลี่ยงการอยู่กลางแจ้งเป็นเวลานานหากมีความจำเป็นควรสวมใส่เสื้อผ้าให้มิดชิด และดื่มน้ำบ่อยๆ เพื่อป้องกันโรคลมแดด สำหรับสภาพอากาศที่ร้อนในตอนกลางวัน ผู้ที่เลี้ยงสัตว์ควรดูแลโรงเรือนให้อากาศถ่ายเทได้สะดวก รวมทั้งจัดหาน้ำให้แก่สัตว์เลี้ยงอย่างเพียงพอ เพื่อป้องกันสัตว์เครียดและเจ็บป่วย

หมายเหตุ : สถานีสะพานบ้านบางระกำ อ.บางระกำ จ.พิษณุโลก ได้ถูกรื้อถอนชั่วคราวเนื่องจากการขยายสะพานของกรมทางหลวง

ปกติ	หมายถึง	ระดับน้ำที่อยู่ในลำน้ำอยู่ในเกณฑ์ปกติไม่มากเกินจนเกิดน้ำล้นตลิ่งหรือไม่น้อยเกินจนน้ำแห้ง
เฝ้าระวัง	หมายถึง	ระดับน้ำที่อยู่ในลำน้ำที่มีมากแต่ยังไม่ล้นตลิ่ง หรือระดับน้ำที่มีน้อยแต่ยังไม่ถึงกับแห้งขอด
วิกฤติ	หมายถึง	ระดับน้ำที่อยู่ในลำน้ำที่มีมากจนล้นตลิ่งออกมา หรือระดับน้ำที่มีน้อยมากจนแห้งขอดหรือเห็นสันทราย