สถานการณ์น้ำประจำวันที่ 6 มี.ค. 2558 เวลา 11.00 น.

โครงการระบบตรวจวัดสถานภาพน้ำทางไกลอัตโนมัติ ลุ่มน้ำยมและน่าน

กรมทรัพยากรน้ำ

สถานการณ์ปริมาณน้ำฝน เมื่อวานนี้ (วันที่ 5 มี.ค. 2558) ลุ่มน้ำยมและลุ่มน้ำน่านมีปริมาณน้ำฝนต่ำมาก จากกราฟปริมาณน้ำฝนสะสมตั้งแต่ต้นปี พบว่าปริมาณน้ำฝนสะสมของลุ่มน้ำยมและลุ่มน้ำน่านในปี 2558 มีปริมาณน้ำฝนสะสมมากกว่าปี 2556 และปี 2557

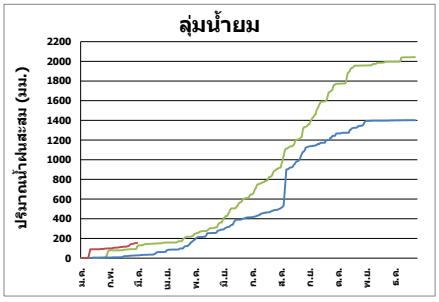

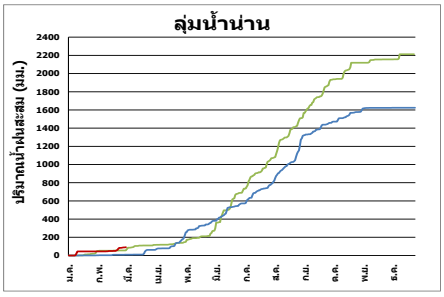

สถานการณ์ระดับน้ำ ในลุ่มน้ำยมมีแนวโน้มทรงตัวและลุ่มน้ำน่านมีแนวโน้มเพิ่มขึ้น มีพื้นที่เฝ้าระวัง(น้ำแล้ง) ที่สะพานศรีสัชนาลัย อ.ศรีสัชนาลัย จ.สุโขทัย พื้นที่วิกฤติ(น้ำแล้ง) สะพานบ้านโพทะเล อ.โพทะเล จ.พิจิตร สะพานบ้านแม่น้ำ อ.บ้านด่านลานหอย จ.สุโขทัย และที่สะพานวังประดู่ อ.วังทอง จ.พิษณุโลก



สถานีสะพานบ้านแม่น้ำ

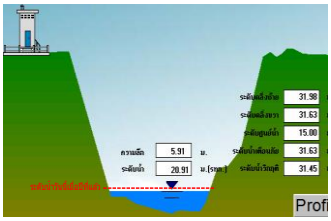

สถานีสะพานบ้านโพทะเล

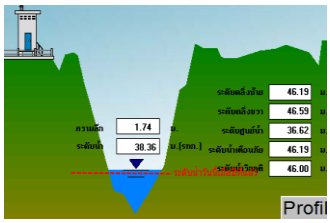

สถานีสะพานวังประดู่

สถานการณ์น้ำในเขื่อนสิริกิติ์(วันที่ 5 มี.ค. 2558) มีระดับน้ำกักเก็บปัจจุบัน 144.30 ม.รทก. ปริมาณน้ำกักเก็บปัจจุบัน 5,462 ล้าน ลบม. หรือ 57% ของปริมาณน้ำกักเก็บทั้งหมด และมีปริมาณน้ำใช้การได้ 2,612 ล้าน ลบม.หรือ 39% ของปริมาณน้ำใช้การได้ทั้งหมด (ที่มา : กฟผ.)



ระหว่าง 4 - 10 มีนาคม ตอนบนของภาค อากาศหนาวกับมีหมอกในตอนเช้า อุณหภูมิต่ำสุด 13-16 องศาเซลเซียส ส่วนตอนล่าง อากาศเย็น อุณหภูมิต่ำสุด 18-24 องศาเซลเซียส สำหรับในตอนกลางวัน มีอากาศร้อนกับฟ้าหลัว อุณหภูมิสูงสุด 34-39 องศาเซลเซียส ลมตะวันตก ความเร็ว 10-25 กม./ชม. ระยะนี้สภาพอากาศมีความแตกต่างกันมากในระหว่างวันโดยอากาศเย็นในตอนเช้า และอากาศร้อนในตอนกลางวัน เกษตรกรควรรักษาสุขภาพให้แข็งแรงเพื่อป้องกันการเจ็บป่วย หากร่างกายปรับตัวไม่ทัน ส่วนผู้ที่เลี้ยงสัตว์ควรควบคุมอุณหภูมิภายในโรงเรือนอย่าให้เปลี่ยนแปลงรวดเร็วป้องกันสัตว์ปรับตัวไม่ทัน อ่อนแอและเป็นโรคได้ง่าย สภาพอากาศที่แห้งในระยะนี้ เกษตรกรไม่ควรเผาวัสดุเหลือใช้ทางการเกษตร เพราะอาจลุกลามทำให้เกิดอัคคีภัยและไฟป่าได้ และควันไฟจากการเผาไหม้จะทำให้ทัศนวิสัยลดลง และเกิดเป็นมลพิษทางอากาศ

หมายเหตุ : สถานีสะพานบ้านบางระกำ อ.บางระกำ จ.พิษณุโลก ได้ถูกรื้อถอนชั่วคราวเนื่องจากการขยายสะพานของกรมทางหลวง

ปกติ	หมายถึง	ระดับน้ำที่อยู่ในลำน้ำอยู่ในเกณฑ์ปกติไม่มากเกินจนเกิดน้ำล้นตลิ่งหรือไม่น้อยเกินจนน้ำแห้ง
เฝ้าระวัง	หมายถึง	ระดับน้ำที่อยู่ในลำน้ำที่มีมากแต่ยังไม่ล้นตลิ่งหรือระดับน้ำที่มีน้อยแต่ยังไม่ถึงกับแห้งขอด
วิกฤติ	หมายถึง	ระดับน้ำที่อยู่ในลำน้ำที่มีมากจนล้นตลิ่งออกมาหรือระดับน้ำที่มีน้อยมากจนแห้งขอดหรือเห็นสันทราย