
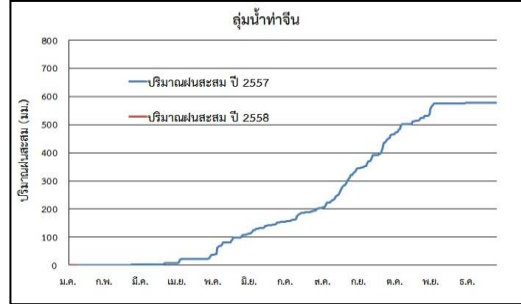
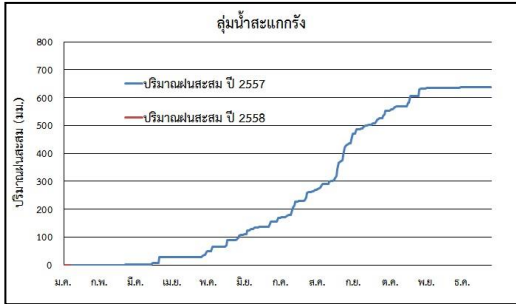




สถานการณ์น้ำประจำวันที่ 8 ม.ค. 2558 เวลา 09.00 น.  
 โครงการระบบตรวจวัดสถานภาพน้ำทางไกลอัตโนมัติ กลุ่มน้ำทำจัน  
 กรมทรัพยากรน้ำ

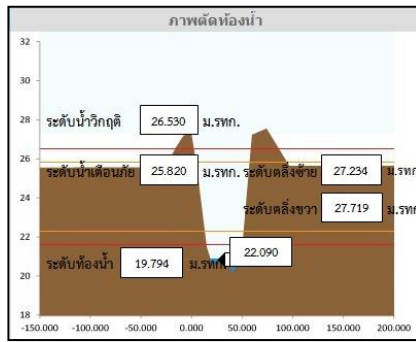
สถานการณ์ปริมาณน้ำฝน  เมื่อวันที่ 7 ม.ค.2558 กลุ่มน้ำสะแกกรังและกลุ่มน้ำทำจัน ไม่มีสถานการณ์ฝนตก จากกราฟปริมาณน้ำฝนสะสมตั้งแต่ ม.ค.2558 พบว่าปริมาณน้ำฝนสะสมของกลุ่มน้ำสะแกกรังและกลุ่มน้ำทำจันอยู่ในเกณฑ์ปริมาณฝนต่ำมาก



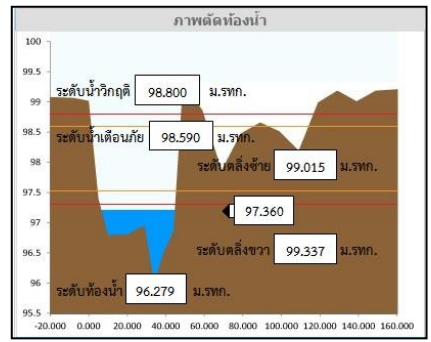
สถานการณ์ระดับน้ำ  ในกลุ่มน้ำสะแกกรัง ปริมาณน้ำอยู่ในเกณฑ์น้ำแล้ง และกลุ่มน้ำทำจัน ปริมาณน้ำอยู่ในเกณฑ์น้ำปกติ มีสถานการณ์น้ำ ดังนี้  
 ฝายระวัง (น้ำแล้ง)  ที่สถานีคลองโพธิ์ที่สะพานคลองโพธิ์(สำนักน้อย)(110301) สถานีแม่น้ำตากแดดที่สะพานข้ามแควตากแดด(110501) และสถานีแม่น้ำทับเสลาที่สะพานข้ามแม่น้ำทับเสลา(กม.27+850)(110401)



สถานีคลองโพธิ์ที่สะพานคลองโพธิ์(สำนักน้อย)



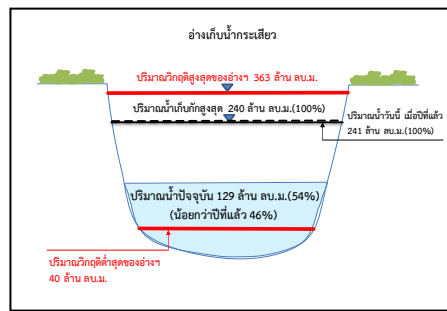
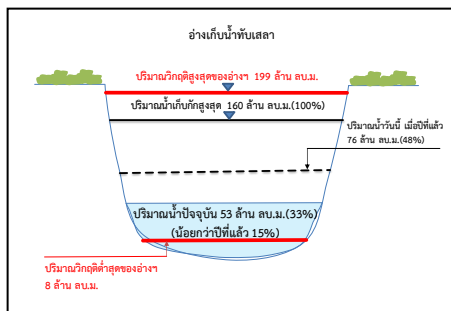
สถานีแม่น้ำตากแดดที่สะพานข้ามแควตากแดด







สถานีแม่น้ำทับเสลาที่สะพานข้ามแม่น้ำทับเสลา (กม.27+850)

สถานการณ์น้ำในอ่างเก็บน้ำทับเสลา (วันที่ 7 ม.ค.2558) มีปริมาณน้ำกักเก็บปัจจุบัน 53 ล้าน ลบ.ม.หรือ 33% ของปริมาณน้ำกักเก็บทั้งหมดและมีปริมาณน้ำใช้การได้ 36 ล้าน ลบ.ม. หรือ 23% ของปริมาณน้ำที่ใช้การได้ทั้งหมด(ที่มา : กรมชลประทาน)

สถานการณ์น้ำในอ่างเก็บน้ำกระเสียว (วันที่ 7 ม.ค.2558) มีปริมาณน้ำกักเก็บปัจจุบัน 129 ล้าน ลบ.ม.หรือ 54% ของปริมาณน้ำกักเก็บทั้งหมดและมีปริมาณน้ำใช้การได้ 89 ล้าน ลบ.ม. หรือ 37% ของปริมาณน้ำที่ใช้การได้ทั้งหมด(ที่มา : กรมชลประทาน)



ในช่วงวันที่ 7-12 ม.ค.2558  มีฝนฟ้าคะนองบางแห่งถึงเป็นแห่งๆ ร้อยละ 10-30 ของพื้นที่ กับมีลมกระโชกแรงบางแห่งในระยะแรก ส่วนมากทางตอนบนและทางด้านตะวันตกของภาค หลังจากนั้นอุณหภูมิจะลด ลง 2-3 องศาเซลเซียส อุณหภูมิมีต่ำสุด 16-20 องศาเซลเซียส อุณหภูมิสูงสุด 27-30 องศาเซลเซียส ลมตะวันออกเฉียงเหนือ ความเร็ว 15-35 กม./ชม. ในระยะนี้อากาศแปรปรวน เกษตรกรควรดูแลรักษาสุขภาพให้แข็งแรง เพื่อป้องกันการเจ็บป่วย โดยเฉพาะโรคที่เกี่ยวข้องระบบทางเดินหายใจ สำหรับเกษตรกรที่เลี้ยงสัตว์ ควรควบคุมอุณหภูมิภายในโรงเรือนเลี้ยงสัตว์อย่าให้เปลี่ยนแปลงรวดเร็ว ป้องกันสัตว์ปรับตัวไม่ทันจนอ่อนแอและเป็โรคได้ง่าย บริเวณที่มีฝนตก เกษตรกรควรกักเก็บน้ำไว้ใช้ทางด้านการเกษตรรวมทั้งวางแผนการใช้น้ำที่เก็บกักไว้ให้มีประสิทธิภาพเพื่อจะได้มีน้ำใช้ตลอดช่วงแล้ง

หมายเหตุ : ปกติ หมายถึง  ระดับน้ำที่อยู่ในลำนน้ำอยู่ในเกณฑ์ปกติไม่มากเกินจนเกิดน้ำล้นตลิ่งหรือน้อยเกินจนน้ำแห้ง  
 ฝายระวัง หมายถึง  ระดับน้ำที่อยู่ในลำนน้ำที่มีมากแต่ยังไม่ล้นตลิ่ง หรือระดับน้ำที่น้อยแต่ยังไม่ถึงกับแห้งขอด  
 วิกฤติ หมายถึง  ระดับน้ำที่อยู่ในลำนน้ำที่มีมากจนล้นตลิ่งออกมา หรือระดับน้ำที่น้อยมากจนแห้งขอดหรือเห็นสันทราย