รายงานผลการคาดการณ์พื้นที่เสี่ยงน้ำหลาก
(Flash Flood Guidance System, FFGS)
วันที่ 26 ธันวาคม 2568 เวลา: 15.00 น.
กองวิเคราะห์และประเมินสถานการณ์น้ำ กรมทรัพยากรน้ำ

พื้นที่เสี่ยงน้ำหลากสูง (Flash Flood Risk Areas) ในอีก 36 ชั่วโมงข้างหน้า ประกอบด้วย พื้นที่ 7 จังหวัด ครอบคลุม 44 อำเภอ ประกอบด้วย จังหวัดตรัง (3) นครศรีธรรมราช (18) นราธิวาส (11) ปัตตานี (3) พัทลุง (6) ยะลา (2) สงขลา (1)

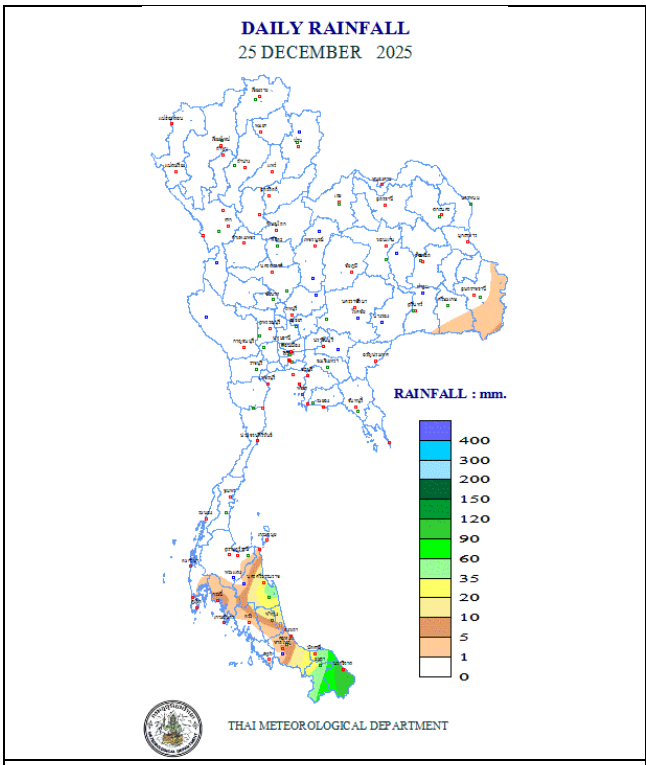

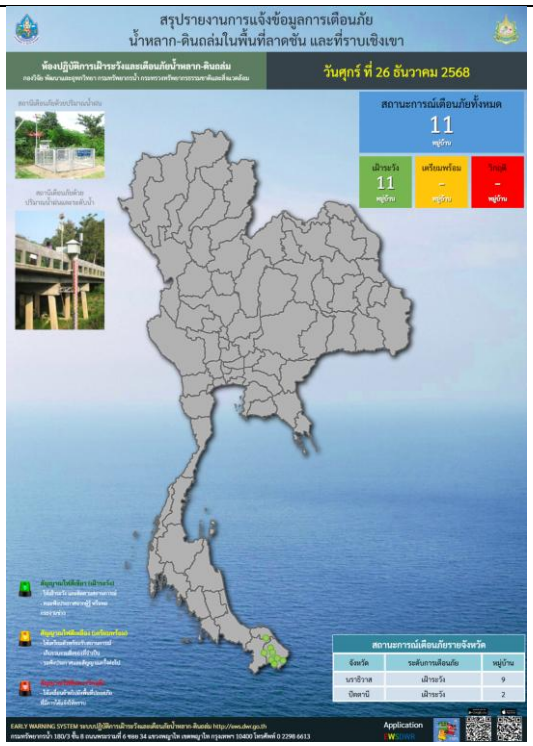

ปริมาณฝนสะสมของวันที่ 26 ธันวาคม 2568 (กรมอุตุนิยมวิทยา)	ผลการแจ้งเตือนภัยของสถานี Early Warning System (กรมทรัพยากรน้ำ) ของวันที่ 26 ธันวาคม 2568 <u>**ไม่พบพื้นที่วิกฤติ**</u>

ASM-06 hr/ 26 ธ.ค. 2568 เวลา 15.00 น.	MAP-24 hr / 26 ธ.ค. 2568 เวลา 15.00 น.	FFG-01 hr / 26 ธ.ค. 2568 เวลา 15.00 น.
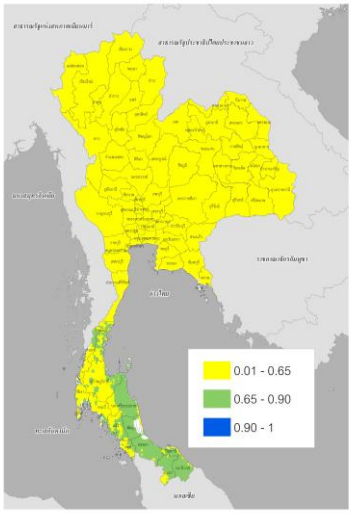	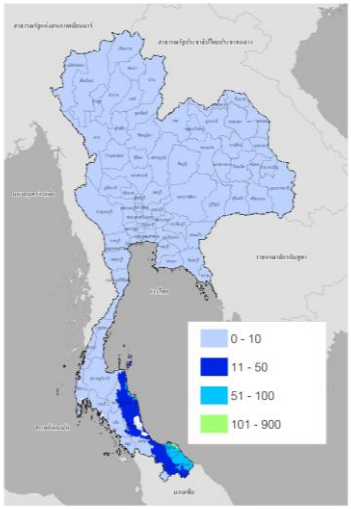	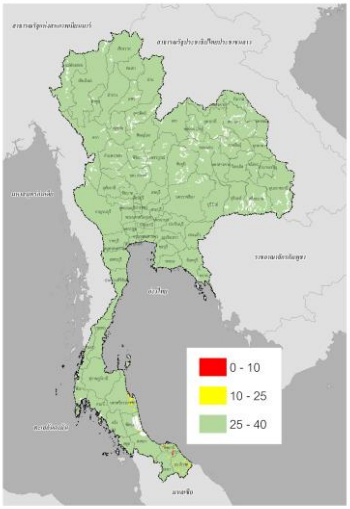
ค่าความชื้นในดิน (Average Soil Moisture Content)	ปริมาณฝนสะสมในช่วง 24 ชั่วโมงที่ผ่านมา (Mean Areal Precipitation)	ปริมาณฝนที่จะส่งผลให้เกิดสภาวะน้ำล้นตลิ่งที่ปลายลุ่มน้ำในอีก 1 ชั่วโมงข้างหน้า (FFG: Flash Flood Guidance)
FFG-03 hr / 26 ธ.ค. 2568 เวลา 15.00 น.	**FFG-06 hr / 26 ธ.ค. 2568 เวลา 15.00 น.**	**FMAP-24 hr / 26 ธ.ค. 2568 เวลา 15.00 น.**
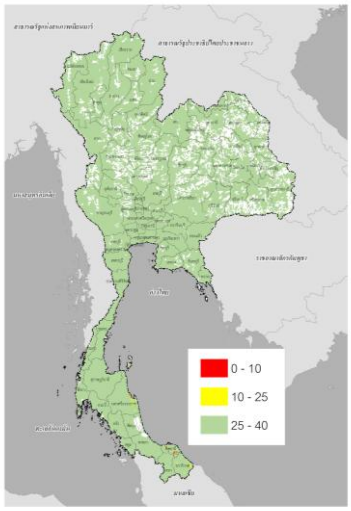	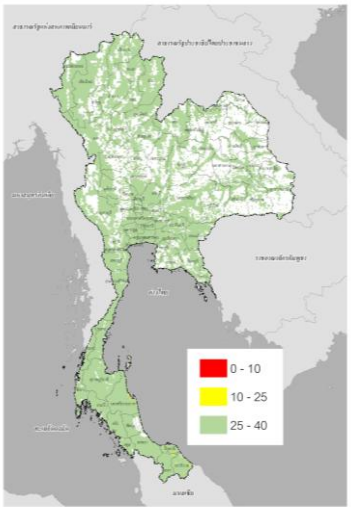	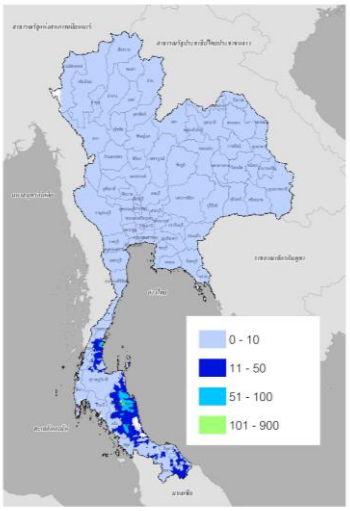
ปริมาณฝนที่จะส่งผลให้เกิดสภาวะน้ำล้นตลิ่งที่ปลายลุ่มน้ำในอีก 3 ชั่วโมงข้างหน้า (FFG: Flash Flood Guidance)	ปริมาณฝนที่จะส่งผลให้เกิดสภาวะน้ำล้นตลิ่งที่ปลายลุ่มน้ำในอีก 6 ชั่วโมงข้างหน้า (FFG: Flash Flood Guidance)	ปริมาณฝนคาดการณ์สะสม 24 ชั่วโมงข้างหน้า (FMAP: Forecast Mean Areal Precipitation)

FFR-36 hr / 26 ธ.ค. 2568 เวลา 15.00 น.

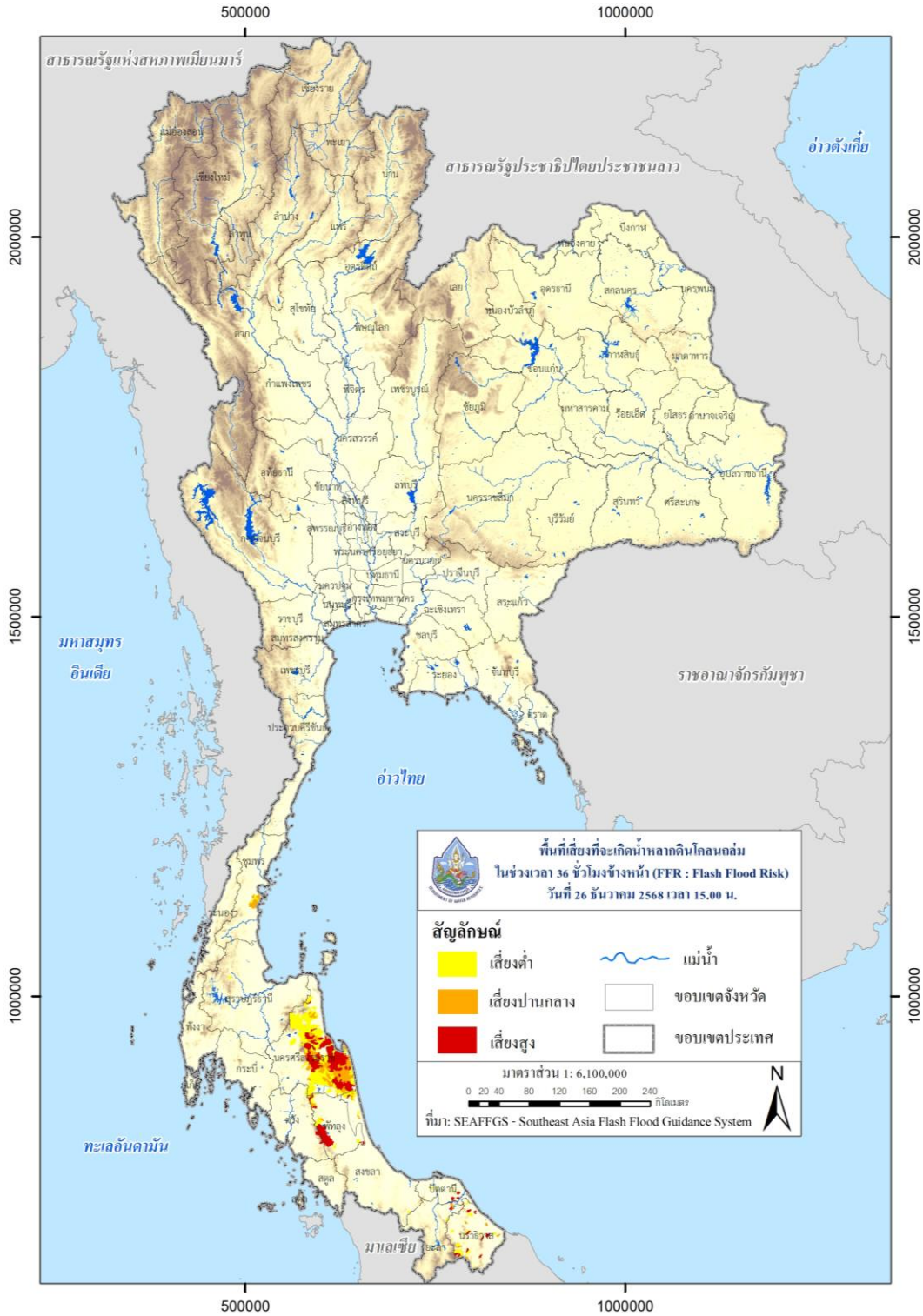

พื้นที่เสี่ยงที่จะเกิด Flash Flood ในช่วงเวลา 36 ชั่วโมงข้างหน้า (FFR : Flash Flood Risk)

พื้นที่เสี่ยงที่จะเกิด Flash Flood ในช่วงเวลา 36 ชั่วโมงข้างหน้า :

<u>ภาคใต้</u>

จังหวัด	อำเภอ	ระดับความเสี่ยง
ชุมพร	ทุ่งตะโก	เสี่ยงปานกลาง
	สวี	เสี่ยงปานกลาง
ตรัง	ปะเหลียน	เสี่ยงสูง
	ย่านตาขาว	เสี่ยงสูง
	ห้วยยอด	เสี่ยงสูง
นครศรีธรรมราช	จุฬาภรณ์	เสี่ยงสูง
	ฉวาง	เสี่ยงสูง
	เฉลิมพระเกียรติ	เสี่ยงสูง
	ชะอวด	เสี่ยงสูง
	ช้างกลาง	เสี่ยงสูง
	เชียรใหญ่	เสี่ยงสูง
	ท่าศาลา	เสี่ยงสูง
	ทุ่งสง	เสี่ยงสูง
	นบพิตำ	เสี่ยงสูง
	ปากพนัง	เสี่ยงสูง
	พรหมคีรี	เสี่ยงสูง
	พระพรหม	เสี่ยงสูง
	พิปูน	เสี่ยงสูง
	เมืองนครศรีธรรมร	เสี่ยงสูง
	ร่อนพิบูลย์	เสี่ยงสูง
	ลานสกา	เสี่ยงสูง
	สิชล	เสี่ยงสูง
	หัวไทร	เสี่ยงสูง
นราธิวาส	จะแนะ	เสี่ยงสูง
	เจาะไอร้อง	เสี่ยงสูง
	ตากใบ	เสี่ยงปานกลาง
	บาเจาะ	เสี่ยงสูง
	เมืองนราธิวาส	เสี่ยงสูง

จังหวัด	อำเภอ	ระดับความเสี่ยง
	ยี่งอ	เสี่ยงสูง
	ระแงะ	เสี่ยงสูง
	รือเสาะ	เสี่ยงสูง
	แว้ง	เสี่ยงสูง
	ศรีสาคร	เสี่ยงสูง
	สุคิริน	เสี่ยงสูง
	สุไหงปาดี	เสี่ยงสูง
ปัตตานี	กะพ้อ	เสี่ยงสูง
	ทุ่งยางแดง	เสี่ยงสูง
	สายบุรี	เสี่ยงสูง
พัทลุง	กงหรา	เสี่ยงสูง
	ควนขนุน	เสี่ยงปานกลาง
	ตะโหมด	เสี่ยงสูง
	ปากพะยูน	เสี่ยงสูง
	ป่าพะยอม	เสี่ยงสูง
	ศรีนครินทร์	เสี่ยงสูง
	ศรีบรรพต	เสี่ยงสูง
ยะลา	เบตง	เสี่ยงสูง
	รามัน	เสี่ยงสูง
สงขลา	กระแสสินธุ์	เสี่ยงปานกลาง
	ระโนด	เสี่ยงสูง
	สทิงพระ	เสี่ยงปานกลาง

คำอธิบาย:

ASM (Average Soil Moisture Content) คือ อัตราส่วนความชุ่มชื้นของดิน โดย 0 หมายถึง ดินที่แห้งสนิท และ 1 หมายถึง ดินที่มีความชุ่มน้ำ 100% โดยข้อมูล ASM ได้มาจากแบบจำลอง Sacramento Soil Moisture Accounting Model

MAP (Mean Areal Precipitation) คือ ข้อมูลปริมาณฝน MWGHE (Microwave-adjusted Global HydroEstimator Satellite-based Precipitation Estimates) ที่มีการนำเสนอในรูปแบบของปริมาณฝนสะสมจาก NOAA-NESDIS Global Hydro Estimator และมีการปรับแก้จาก NOAA-CPC CMORPH Microwave-based satellite rainfall ในรอบ 24 ชั่วโมงที่ผ่านมา (mm/24hr)

FFG (Flash Flood Guidance) คือ ค่าที่ความสามารถในการรองรับปริมาณฝนของพื้นที่นั้น ๆ ก่อนที่จะเกิดสภาวะน้ำล้นตลิ่งที่จุดออกของปลายพื้นที่นั้น ๆ ในอีก 1 ชั่วโมงข้างหน้า (mm/1hr) 3 ชั่วโมงข้างหน้า (mm/3hr) และ 6 ชั่วโมงข้างหน้า (mm/6hr)

FMAP (Forecast Mean Areal Precipitation) คือ ปริมาณฝนคาดการณ์จากระบบ Weather Research and Forecasting (WRF) model ล่วงหน้า 24 ชั่วโมง (mm/day)

FFR (Flash Flood Risk) คือ ความเป็นไปได้ในการเกิด Flash Flood ในช่วงเวลา 12-hr และ 24-hr ข้างหน้า โดยอาศัยข้อมูลปริมาณฝนคาดการณ์จาก WRF Model Precipitation Forecast

หมายเหตุ:

ASM (Average Soil Moisture Content)	ระดับ
0.01 < ASM < 0.65	ปกติ
0.65 < ASM < 0.90	ใกล้จะอิ่มตัว
0.90 < ASM < 1	อิ่มตัว

MAP (Mean Areal Precipitation)/ FMAP (Forecast Mean Areal Precipitation)		
(mm/6hr)	(mm/24hr)	ระดับ
ปริมาณฝน < 7.5	ปริมาณฝน < 10	ฝนเบา
7.5 < ปริมาณฝน < 35	10 < ปริมาณฝน < 50	ฝนปานกลาง
35 < ปริมาณฝน < 70	50 < ปริมาณฝน < 100	ฝนหนัก
ปริมาณฝน > 70	ปริมาณฝน > 100	ฝนหนักมาก

FFG (Flash Flood Guidance)					
FFG 01-hr	ระดับ	FFG 03-hr	ระดับ	FFG 06-hr	ระดับ
FFG ≤ 10	สูง	FFG ≤ 10	สูง	FFG ≤ 15	สูง
10 < FFG ≤ 25	ปานกลาง	10 < FFG ≤ 25	ปานกลาง	15 < FFG ≤ 30	ปานกลาง
25 < FFG ≤ 40	ต่ำ	25 < FFG ≤ 40	ต่ำ	30 < FFG ≤ 60	ต่ำ

FFR (Flash Flood Risk)	
0.01 ≤ FFR <0.2	เสี่ยงต่ำ
0.2 ≤ FFR < 0.4	เสี่ยงปานกลาง
0.4 ≤ FFR ≤ 1.0	เสี่ยงสูง

ดาวน์โหลดไฟล์รายงาน/แผนที่/ชั้นข้อมูล (Shapefile)