รายงานผลการคาดการณ์พื้นที่เสี่ยงน้ำหลาก
(Flash Flood Guidance System, FFGS)
วันที่ 2 ตุลาคม 2569 เวลา: 13.00 น.
กองวิเคราะห์และประเมินสถานการณ์น้ำ กรมทรัพยากรน้ำ

พื้นที่เสี่ยงน้ำหลากสูง (Flash Flood Risk Areas) ในอีก 36 ชั่วโมงข้างหน้า ประกอบด้วย พื้นที่ 23 จังหวัด ครอบคลุม 77 อำเภอ ประกอบด้วย จังหวัดกระบี่ (3) กาญจนบุรี (2) จันทบุรี (3) ฉะเชิงเทรา (1) ชลบุรี (3) ชัยภูมิ (2) ชุมพร (2) ตรัง (8) ตราด (2) ตาก (1) นครราชสีมา (1) นครศรีธรรมราช (9) นราธิวาส (4) ปราจีนบุรี (1) พังงา (3) พัทลุง (3) เพชรบุรี (1) เพชรบูรณ์ (1) ยะลา (5) ระนอง (4) สงขลา (6) สตูล (4) สุราษฎร์ธานี (8)

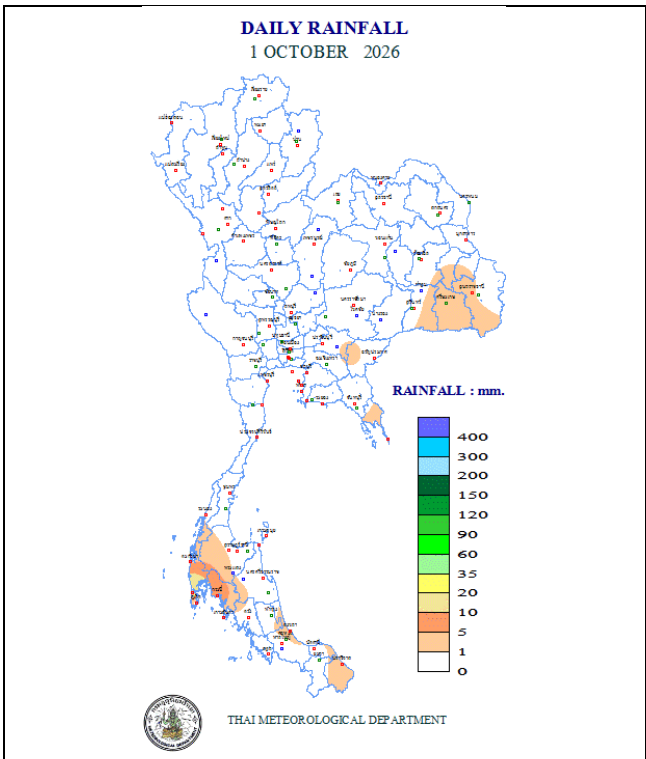

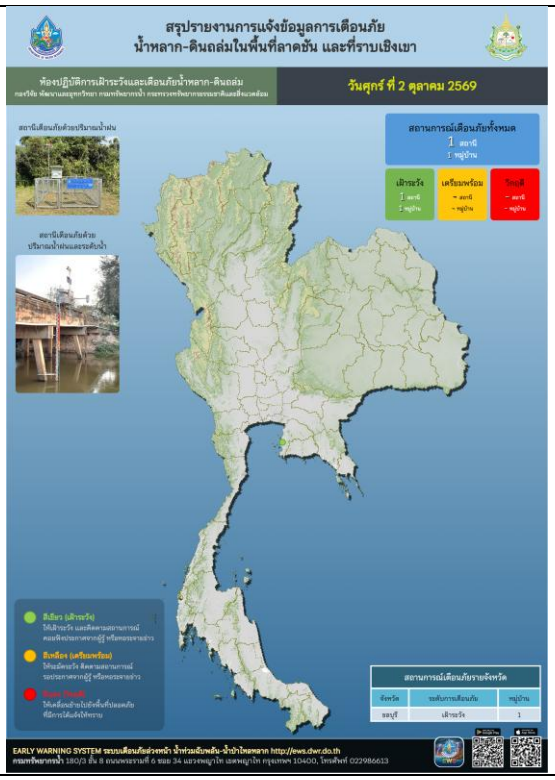

ปริมาณฝนสะสมของวันที่ 2 ตุลาคม 2569
(กรมอุตุนิยมวิทยา)

ผลการแจ้งเตือนภัยของสถานี Early Warning System (กรมทรัพยากรน้ำ) ของวันที่ 2 ตุลาคม 2569
<u>ไม่พบพื้นที่วิกฤติ</u>

ASM-06 hr/ 2 ต.ค. 2569 เวลา 13.00 น.	MAP-24 hr / 2 ต.ค. 2569 เวลา 13.00 น.	FFG-01 hr / 2 ต.ค. 2569 เวลา 13.00 น.
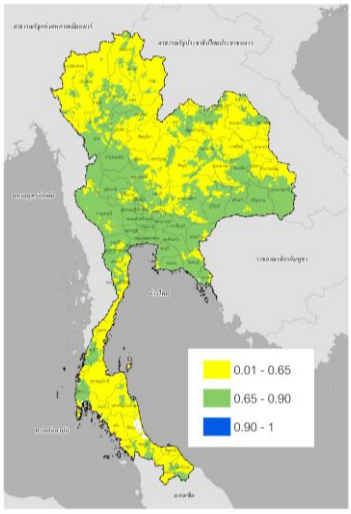	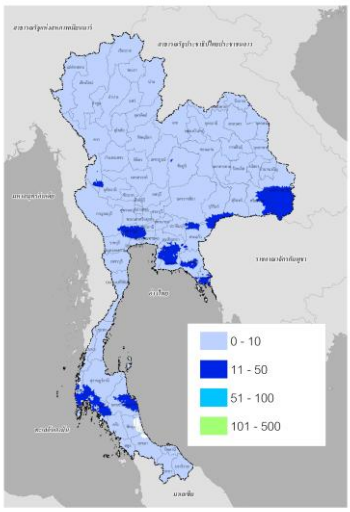	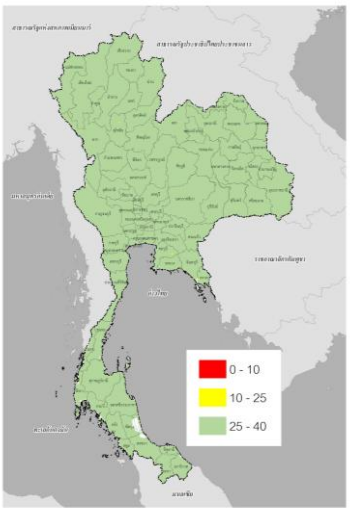
ค่าความชื้นในดิน (Average Soil Moisture Content)	ปริมาณฝนสะสมในช่วง 24 ชั่วโมงที่ผ่านมา (Mean Areal Precipitation)	ปริมาณฝนที่จะส่งผลให้เกิดสภาวะน้ำล้นตลิ่งที่ปลายลุ่มน้ำในอีก 1 ชั่วโมงข้างหน้า (FFG: Flash Flood Guidance)
FFG-03 hr / 2 ต.ค. 2569 เวลา 13.00 น.	**FFG-06 hr / 2 ต.ค. 2569 เวลา 13.00 น.**	**FMAP-24 hr / 2 ต.ค. 2569 เวลา 13.00 น.**
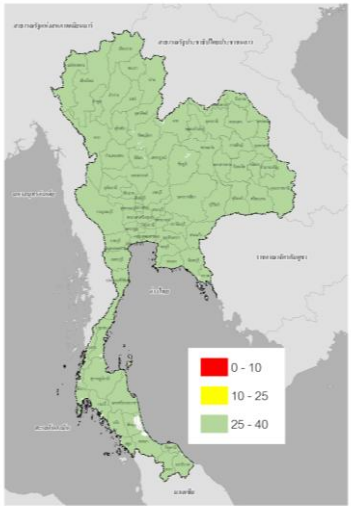	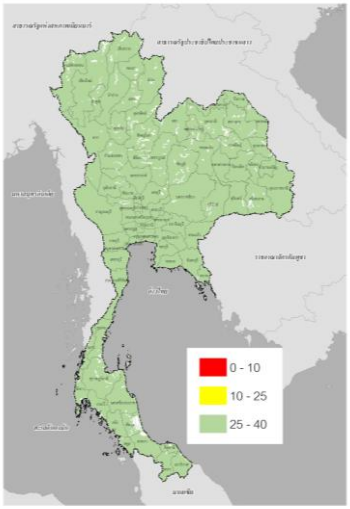	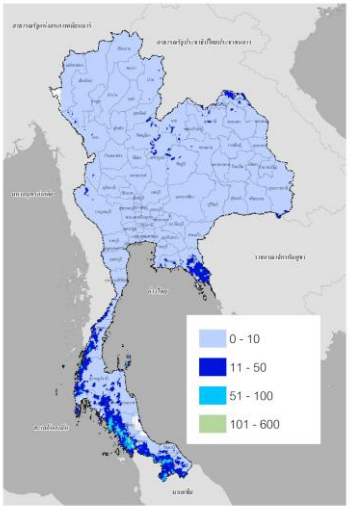
ปริมาณฝนที่จะส่งผลให้เกิดสภาวะน้ำล้นตลิ่งที่ปลายลุ่มน้ำในอีก 3 ชั่วโมงข้างหน้า (FFG: Flash Flood Guidance)	ปริมาณฝนที่จะส่งผลให้เกิดสภาวะน้ำล้นตลิ่งที่ปลายลุ่มน้ำในอีก 6 ชั่วโมงข้างหน้า (FFG: Flash Flood Guidance)	ปริมาณฝนคาดการณ์สะสม 24 ชั่วโมงข้างหน้า (FMAP: Forecast Mean Areal Precipitation)

FFR-36 hr / 2 ต.ค. 2569 เวลา 13.00 น.

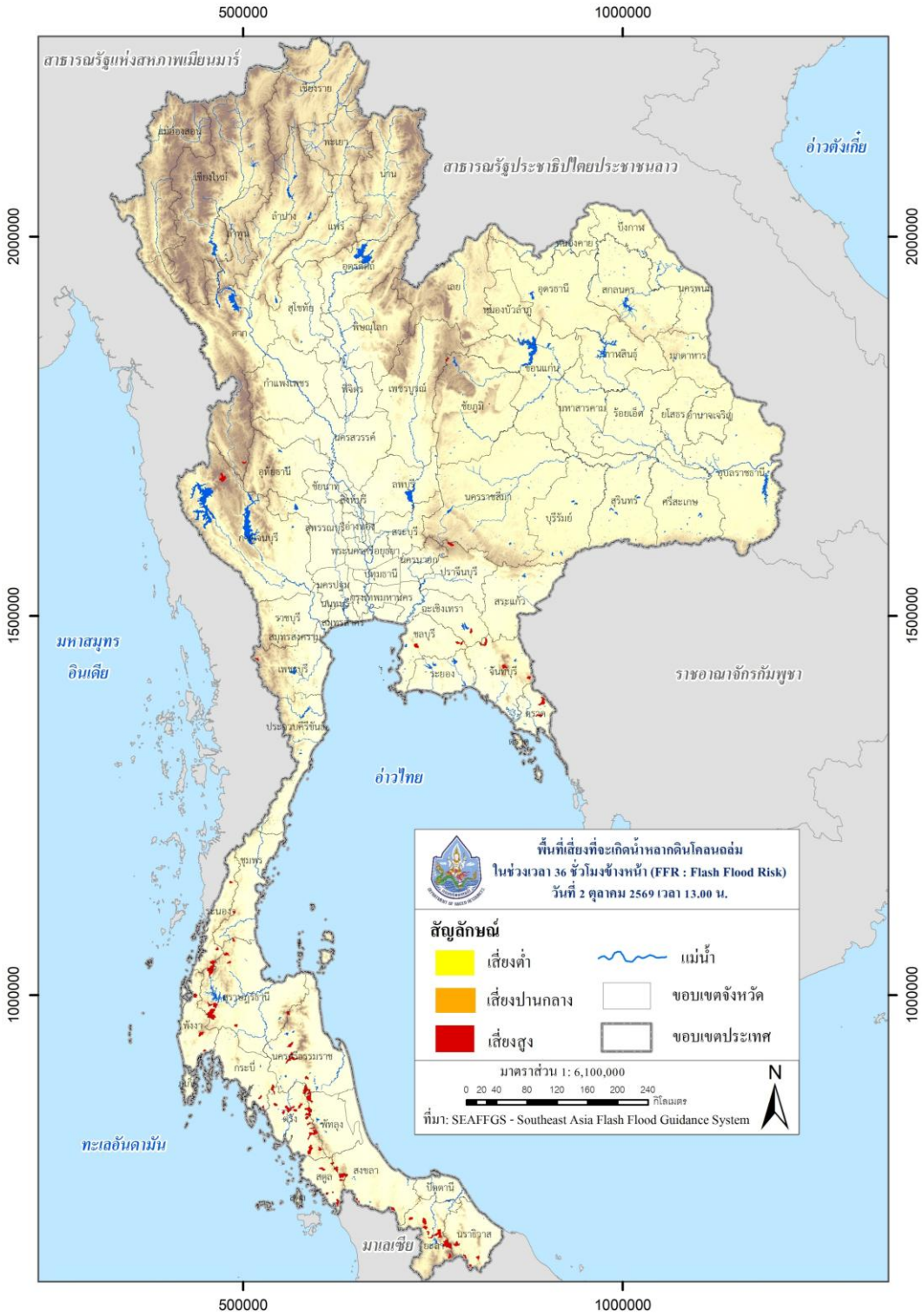

พื้นที่เสี่ยงที่จะเกิด Flash Flood ในช่วงเวลา 36 ชั่วโมงข้างหน้า (FFR : Flash Flood Risk)

พื้นที่เสี่ยงที่จะเกิด Flash Flood ในช่วงเวลา 36 ชั่วโมงข้างหน้า :

<u>ภาคกลาง</u>

จังหวัด	อำเภอ	ระดับความเสี่ยง
ตาก	อุ้มผาง	เสี่ยงสูง
เพชรบูรณ์	หล่มสัก	เสี่ยงสูง

<u>ภาคกลาง</u>

จังหวัด	อำเภอ	ระดับความเสี่ยง
กาญจนบุรี	ทองผาภูมิ	เสี่ยงสูง
	สังขละบุรี	เสี่ยงสูง
เพชรบุรี	หนองหญ้าปล้อง	เสี่ยงสูง
จันทบุรี	แก่งหางแมว	เสี่ยงสูง
	เขาคิชฌกูฏ	เสี่ยงสูง
	โป่งน้ำร้อน	เสี่ยงสูง
ฉะเชิงเทรา	ท่าตะเกียบ	เสี่ยงสูง
ชลบุรี	บ่อทอง	เสี่ยงสูง
	บ้านบึง	เสี่ยงสูง
	ศรีราชา	เสี่ยงสูง
ตราด	บ่อไร่	เสี่ยงสูง
	เมืองตราด	เสี่ยงสูง
ปราจีนบุรี	ประจันตคาม	เสี่ยงสูง

ภาคตะวันออกเฉียงเหนือ

จังหวัด	อำเภอ	ระดับความเสี่ยง
ชัยภูมิ	คอนสาร	เสี่ยงสูง
	เมืองชัยภูมิ	เสี่ยงสูง
นครราชสีมา	ปากช่อง	เสี่ยงสูง

ภาคใต้

จังหวัด	อำเภอ	ระดับความเสี่ยง
กระบี่	คลองท่อม	เสี่ยงสูง
	ปลายพระยา	เสี่ยงสูง
	ลำทับ	เสี่ยงสูง
ชุมพร	พะโต๊ะ	เสี่ยงสูง
	หลังสวน	เสี่ยงสูง
ตรัง	นาโยง	เสี่ยงสูง
	ปะเหลียน	เสี่ยงสูง
	เมืองตรัง	เสี่ยงสูง
	ย่านตาขาว	เสี่ยงสูง
	รัษฎา	เสี่ยงสูง
	วังวิเศษ	เสี่ยงสูง
	สิเกา	เสี่ยงสูง
	ห้วยยอด	เสี่ยงสูง
นครศรีธรรมราช	จุฬาภรณ์	เสี่ยงสูง
	ฉวาง	เสี่ยงสูง
	ชะอวด	เสี่ยงสูง

จังหวัด	อำเภอ	ระดับความเสี่ยง
	ช้างกลาง	เสี่ยงสูง
	ทุ่งสง	เสี่ยงสูง
	นบพิตำ	เสี่ยงสูง
	นาบอน	เสี่ยงสูง
	พิปูน	เสี่ยงสูง
	ร่อนพิบูลย์	เสี่ยงสูง
พังงา	กะปง	เสี่ยงสูง
	คุระบุรี	เสี่ยงสูง
	เมืองพังงา	เสี่ยงสูง
พัทลุง	กงหรา	เสี่ยงสูง
	ป่าพะยอม	เสี่ยงสูง
	ศรีบรรพต	เสี่ยงสูง
ระนอง	กระบุรี	เสี่ยงสูง
	กะเปอร์	เสี่ยงสูง
	ละอุ่น	เสี่ยงสูง
	สุขสำราญ	เสี่ยงสูง
สุราษฎร์ธานี	เคียนซา	เสี่ยงสูง
	ไชยา	เสี่ยงสูง
	ท่าฉาง	เสี่ยงสูง
	ท่าชนะ	เสี่ยงสูง
	บ้านตาขุน	เสี่ยงสูง
	บ้านนาสาร	เสี่ยงสูง
	พนม	เสี่ยงสูง

จังหวัด	อำเภอ	ระดับความเสี่ยง
	พระแสง	เสี่ยงสูง
นราธิวาส	จะแนะ	เสี่ยงสูง
	แว้ง	เสี่ยงสูง
	ศรีสาคร	เสี่ยงสูง
	สุคิริน	เสี่ยงสูง
ยะลา	กาบัง	เสี่ยงสูง
	ธารโต	เสี่ยงสูง
	บันนังสตา	เสี่ยงสูง
	เบตง	เสี่ยงสูง
	ยะหา	เสี่ยงสูง
สงขลา	คลองหอยโข่ง	เสี่ยงสูง
	นาทวี	เสี่ยงสูง
	รัตภูมิ	เสี่ยงสูง
	สะเดา	เสี่ยงสูง
	สะบ้าย้อย	เสี่ยงสูง
	หาดใหญ่	เสี่ยงสูง
สตูล	ควนกาหลง	เสี่ยงสูง
	ทุ่งหว้า	เสี่ยงสูง
	มะนัง	เสี่ยงสูง
	เมืองสตูล	เสี่ยงสูง

คำอธิบาย:

ASM (Average Soil Moisture Content) คือ อัตราส่วนความชุ่มชื้นของดิน โดย 0 หมายถึง ดินที่แห้งสนิท และ 1 หมายถึง ดินที่มีความชุ่มน้ำ 100% โดยข้อมูล ASM ได้มาจากแบบจำลอง Sacramento Soil Moisture Accounting Model

MAP (Mean Areal Precipitation) คือ ข้อมูลปริมาณฝน MWGHE (Microwave-adjusted Global HydroEstimator Satellite-based Precipitation Estimates) ที่มีการนำเสนอในรูปแบบของปริมาณฝนสะสมจาก NOAA-NESDIS Global Hydro Estimator และมีการปรับแก้จาก NOAA-CPC CMORPH Microwave-based satellite rainfall ในรอบ 24 ชั่วโมงที่ผ่านมา (mm/24hr)

FFG (Flash Flood Guidance) คือ ค่าที่ความสามารถในการรองรับปริมาณฝนของพื้นที่นั้น ๆ ก่อนที่จะเกิดสภาวะน้ำล้นตลิ่งที่จุดออกของปลายพื้นที่นั้น ๆ ในอีก 1 ชั่วโมงข้างหน้า (mm/1hr) 3 ชั่วโมงข้างหน้า (mm/3hr) และ 6 ชั่วโมงข้างหน้า (mm/6hr)

FMAP (Forecast Mean Areal Precipitation) คือ ปริมาณฝนคาดการณ์จากระบบ Weather Research and Forecasting (WRF) model ล่วงหน้า 24 ชั่วโมง (mm/day)

FFR (Flash Flood Risk) คือ ความเป็นไปได้ในการเกิด Flash Flood ในช่วงเวลา 12-hr และ 24-hr ข้างหน้า โดยอาศัยข้อมูลปริมาณฝนคาดการณ์จาก WRF Model Precipitation Forecast

หมายเหตุ:

ASM (Average Soil Moisture Content)	ระดับ
0.01 < ASM < 0.65	ปกติ
0.65 < ASM < 0.90	ใกล้จะอิ่มตัว
0.90 < ASM < 1	อิ่มตัว

MAP (Mean Areal Precipitation)/ FMAP (Forecast Mean Areal Precipitation)		
(mm/6hr)	(mm/24hr)	ระดับ
ปริมาณฝน < 7.5	ปริมาณฝน < 10	ฝนเบา
7.5 < ปริมาณฝน < 35	10 < ปริมาณฝน < 50	ฝนปานกลาง
35 < ปริมาณฝน < 70	50 < ปริมาณฝน < 100	ฝนหนัก
ปริมาณฝน > 70	ปริมาณฝน > 100	ฝนหนักมาก

FFG (Flash Flood Guidance)					
FFG 01-hr	ระดับ	FFG 03-hr	ระดับ	FFG 06-hr	ระดับ
FFG ≤ 10	สูง	FFG ≤ 10	สูง	FFG ≤ 15	สูง
10 < FFG ≤ 25	ปานกลาง	10 < FFG ≤ 25	ปานกลาง	15 < FFG ≤ 30	ปานกลาง
25 < FFG ≤ 40	ต่ำ	25 < FFG ≤ 40	ต่ำ	30 < FFG ≤ 60	ต่ำ

FFR (Flash Flood Risk)	
0.01 ≤ FFR <0.2	เสี่ยงต่ำ
0.2 ≤ FFR < 0.4	เสี่ยงปานกลาง
0.4 ≤ FFR ≤ 1.0	เสี่ยงสูง

ดาวน์โหลดไฟล์รายงาน/แผนที่/ชั้นข้อมูล (Shapefile)