รายงานผลการคาดการณ์พื้นที่เสี่ยงน้ำหลาก
(Flash Flood Guidance System, FFGS)
วันที่ 7 ตุลาคม 2569 เวลา: 13.00 น.
กองวิเคราะห์และประเมินสถานการณ์น้ำ กรมทรัพยากรน้ำ

พื้นที่เสี่ยงน้ำหลากสูง (Flash Flood Risk Areas) ในอีก 36 ชั่วโมงข้างหน้า ประกอบด้วย พื้นที่ 16 จังหวัด ครอบคลุม 72 อำเภอ ประกอบด้วย จังหวัดจันทบุรี (2) ชลบุรี (6) เชียงใหม่ (1) ตรัง (1) นครศรีธรรมราช (16) นราธิวาส (8) ปัตตานี (5) ปัตตานี (6) พัทลุง (1) พิษณุโลก (1) แม่ฮ่องสอน (1) ยะลา (8) ระนอง (5) ลำปาง (1) สงขลา (4) สุราษฎร์ธานี (11) อุตรดิตถ์ (1)

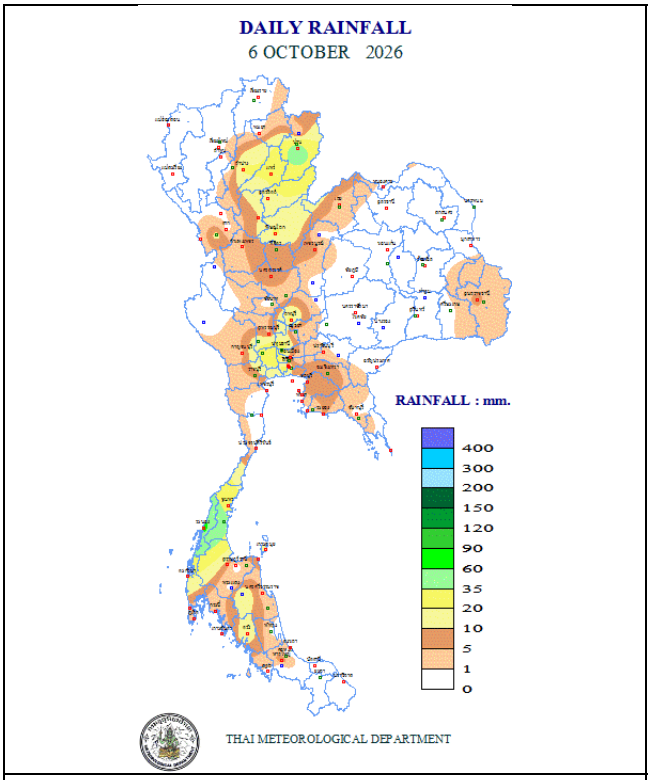

ปริมาณฝนสะสมของวันที่ 7 ตุลาคม 2569
(กรมอุตุนิยมวิทยา)

ผลการแจ้งเตือนภัยของสถานี Early Warning System (กรมทรัพยากรน้ำ) ของวันที่ 7 ตุลาคม 2569
พบพื้นที่วิกฤติ คือ จังหวัดกาญจนบุรี (ด่านมะขามเตี้ย)

ASM-06 hr/ 7 ต.ค. 2569 เวลา 13.00 น.	MAP-24 hr / 7 ต.ค. 2569 เวลา 13.00 น.	FFG-01 hr / 7 ต.ค. 2569 เวลา 13.00 น.
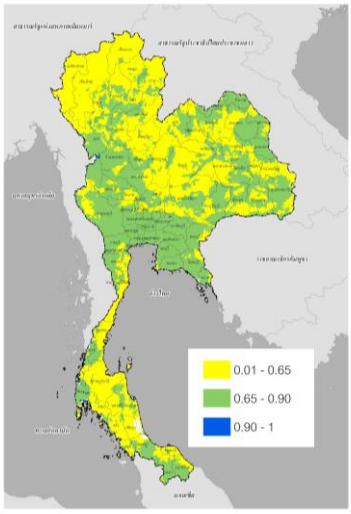	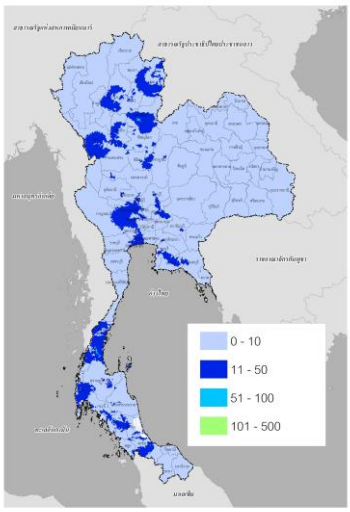	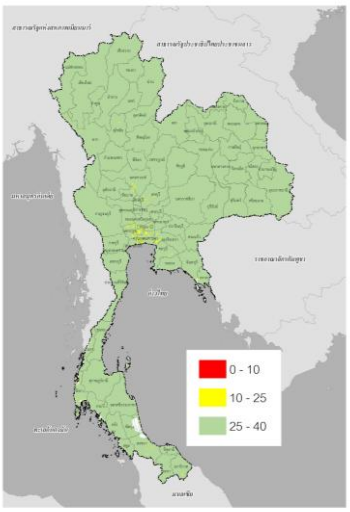
ค่าความชื้นในดิน (Average Soil Moisture Content)	ปริมาณฝนสะสมในช่วง 24 ชั่วโมงที่ผ่านมา (Mean Areal Precipitation)	ปริมาณฝนที่จะส่งผลให้เกิดสภาวะน้ำล้นตลิ่งที่ปลายลุ่มน้ำในอีก 1 ชั่วโมงข้างหน้า (FFG: Flash Flood Guidance)
FFG-03 hr / 7 ต.ค. 2569 เวลา 13.00 น.	**FFG-06 hr / 7 ต.ค. 2569 เวลา 13.00 น.**	**FMAP-24 hr / 7 ต.ค. 2569 เวลา 13.00 น.**
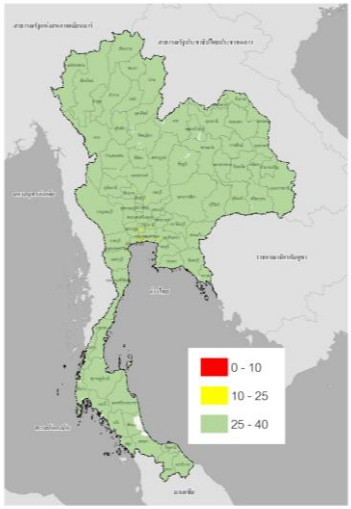	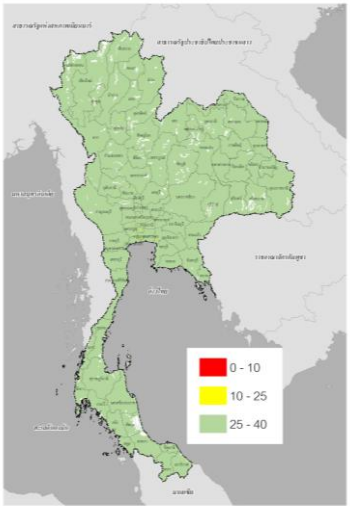	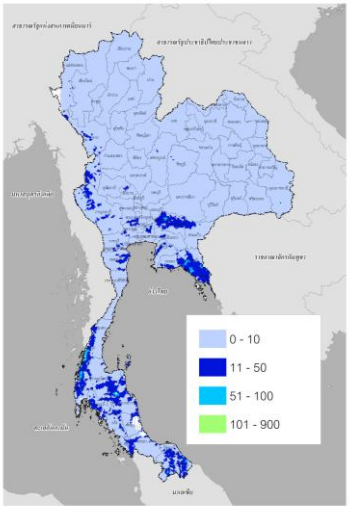
ปริมาณฝนที่จะส่งผลให้เกิดสภาวะน้ำล้นตลิ่งที่ปลายลุ่มน้ำในอีก 3 ชั่วโมงข้างหน้า (FFG: Flash Flood Guidance)	ปริมาณฝนที่จะส่งผลให้เกิดสภาวะน้ำล้นตลิ่งที่ปลายลุ่มน้ำในอีก 6 ชั่วโมงข้างหน้า (FFG: Flash Flood Guidance)	ปริมาณฝนคาดการณ์สะสม 24 ชั่วโมงข้างหน้า (FMAP: Forecast Mean Areal Precipitation)

FFR-36 hr / 7 ต.ค. 2569 เวลา 13.00 น.

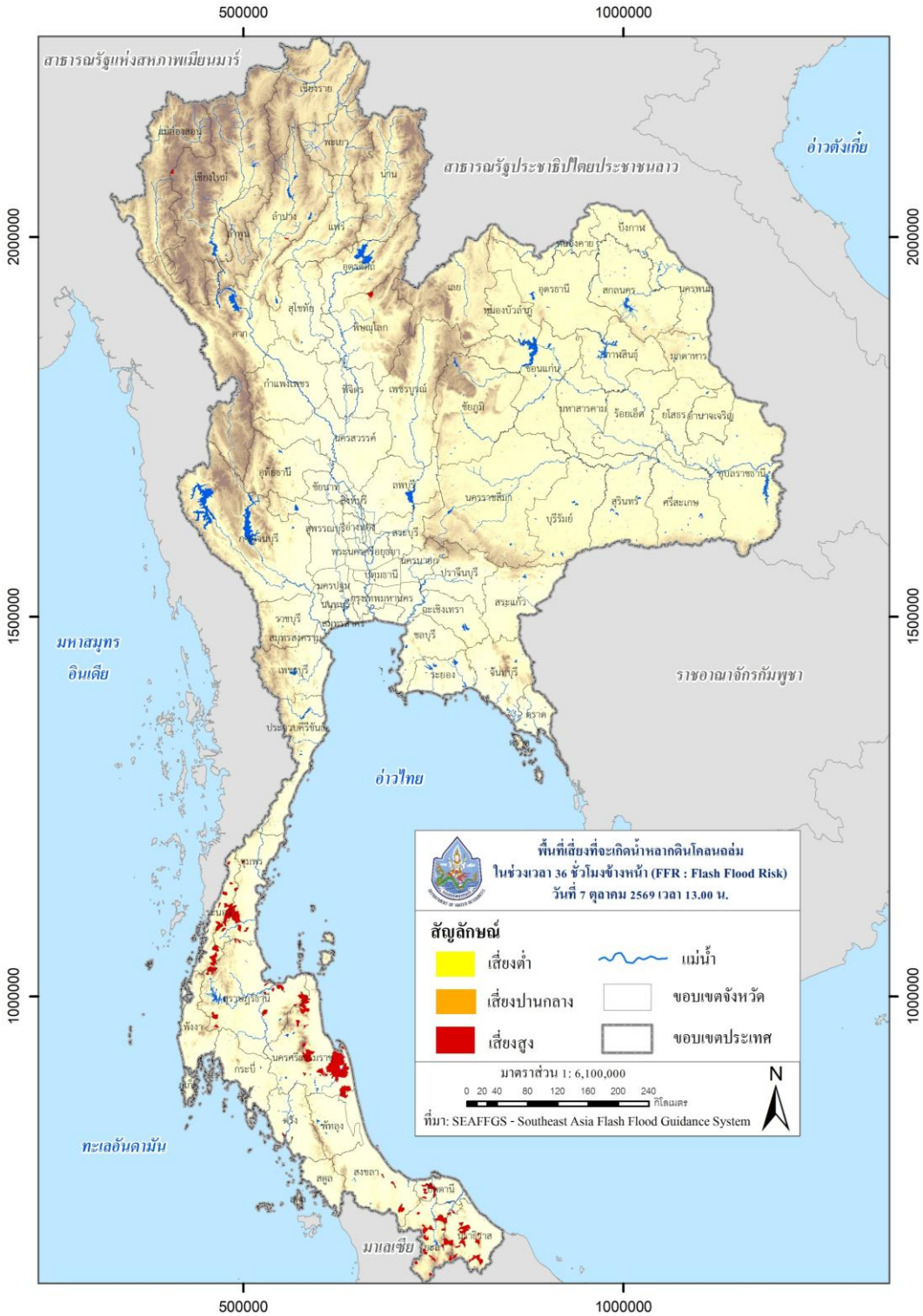

พื้นที่เสี่ยงที่จะเกิด Flash Flood ในช่วงเวลา 36 ชั่วโมงข้างหน้า (FFR : Flash Flood Risk)

พื้นที่เสี่ยงที่จะเกิด Flash Flood ในช่วงเวลา 36 ชั่วโมงข้างหน้า :

ภาคเหนือ

จังหวัด	อำเภอ	ระดับความเสี่ยง
เชียงใหม่	แม่แจ่ม	เสี่ยงสูง
พิษณุโลก	ชาติตระการ	เสี่ยงสูง
แม่ฮ่องสอน	ขุนยวม	เสี่ยงสูง
ลำปาง	แม่ทะ	เสี่ยงสูง
อุตรดิตถ์	ทองแสนขัน	เสี่ยงสูง

ภาคกลาง

จังหวัด	อำเภอ	ระดับความเสี่ยง
จันทบุรี	ขลุง	เสี่ยงสูง
	แหลมสิงห์	เสี่ยงสูง

ภาคใต้

จังหวัด	อำเภอ	ระดับความเสี่ยง
ชุมพร	ท่าแซะ	เสี่ยงสูง
	ทุ่งตะโก	เสี่ยงสูง
	พะโต๊ะ	เสี่ยงสูง
	ละแม	เสี่ยงสูง
	สวี	เสี่ยงสูง
	หลังสวน	เสี่ยงสูง
ตรัง	กันตัง	เสี่ยงสูง
นครศรีธรรมราช	จุฬาภรณ์	เสี่ยงสูง

จังหวัด	อำเภอ	ระดับความเสี่ยง
	ฉวาง	เสี่ยงสูง
	เฉลิมพระเกียรติ	เสี่ยงสูง
	ชะอวด	เสี่ยงสูง
	ช้างกลาง	เสี่ยงสูง
	เชียรใหญ่	เสี่ยงสูง
	ทุ่งสง	เสี่ยงสูง
	นบพิตำ	เสี่ยงสูง
	ปากพนัง	เสี่ยงสูง
	พรหมคีรี	เสี่ยงสูง
	พิปูน	เสี่ยงสูง
	เมืองนครศรีธรรมร	เสี่ยงสูง
	ร่อนพิบูลย์	เสี่ยงสูง
	ลานสกา	เสี่ยงสูง
	สิชล	เสี่ยงสูง
	หัวไทร	เสี่ยงสูง
พัทลุง	ควนขนุน	เสี่ยงสูง
ระนอง	กระบุรี	เสี่ยงสูง
	กะเปอร์	เสี่ยงสูง
	เมืองระนอง	เสี่ยงสูง
	ละอุ่น	เสี่ยงสูง
	สุขสำราญ	เสี่ยงสูง
สุราษฎร์ธานี	กาญจนดิษฐ์	เสี่ยงสูง
	เคียนซา	เสี่ยงสูง

จังหวัด	อำเภอ	ระดับความเสี่ยง
	ดอนสัก	เสี่ยงสูง
	ท่าฉาง	เสี่ยงสูง
	ท่าชนะ	เสี่ยงสูง
	บ้านตาขุน	เสี่ยงสูง
	บ้านนาเดิม	เสี่ยงสูง
	พนม	เสี่ยงสูง
	พุนพิน	เสี่ยงสูง
	เมืองสุราษฎร์ธาน	เสี่ยงสูง
	วิภาวดี	เสี่ยงสูง
นราธิวาส	จะแนะ	เสี่ยงสูง
	เจาะไอร้อง	เสี่ยงสูง
	ระแงะ	เสี่ยงสูง
	รือเสาะ	เสี่ยงสูง
	แว้ง	เสี่ยงสูง
	ศรีสาคร	เสี่ยงสูง
	สุคิริน	เสี่ยงสูง
	สุไหงปาดี	เสี่ยงสูง
ปัตตานี	โคกโพธิ์	เสี่ยงสูง
	เมืองปัตตานี	เสี่ยงสูง
	แม่ลาน	เสี่ยงสูง
	ยะรัง	เสี่ยงสูง
	หนองจิก	เสี่ยงสูง
ยะลา	กรงปินัง	เสี่ยงสูง

จังหวัด	อำเภอ	ระดับความเสี่ยง
	กาบัง	เสี่ยงสูง
	ธารโต	เสี่ยงสูง
	บันนังสตา	เสี่ยงสูง
	เบตง	เสี่ยงสูง
	เมืองยะลา	เสี่ยงสูง
	ยะหา	เสี่ยงสูง
	รามัน	เสี่ยงสูง
สงขลา	จะนะ	เสี่ยงสูง
	เทพา	เสี่ยงสูง
	ระโนด	เสี่ยงสูง
	สะบ้าย้อย	เสี่ยงสูง

คำอธิบาย:

ASM (Average Soil Moisture Content) คือ อัตราส่วนความชุ่มชื้นของดิน โดย 0 หมายถึง ดินที่แห้งสนิท และ 1 หมายถึง ดินที่มีความชุ่มน้ำ 100% โดยข้อมูล ASM ได้มาจากแบบจำลอง Sacramento Soil Moisture Accounting Model

MAP (Mean Areal Precipitation) คือ ข้อมูลปริมาณฝน MWGHE (Microwave-adjusted Global HydroEstimator Satellite-based Precipitation Estimates) ที่มีการนำเสนอในรูปแบบของปริมาณฝนสะสมจาก NOAA-NESDIS Global Hydro Estimator และมีการปรับแก้จาก NOAA-CPC CMORPH Microwave-based satellite rainfall ในรอบ 24 ชั่วโมงที่ผ่านมา (mm/24hr)

FFG (Flash Flood Guidance) คือ ค่าที่ความสามารถในการรองรับปริมาณฝนของพื้นที่นั้น ๆ ก่อนที่จะเกิดสภาวะน้ำล้นตลิ่งที่จุดออกของปลายพื้นที่นั้น ๆ ในอีก 1 ชั่วโมงข้างหน้า (mm/1hr) 3 ชั่วโมงข้างหน้า (mm/3hr) และ 6 ชั่วโมงข้างหน้า (mm/6hr)

FMAP (Forecast Mean Areal Precipitation) คือ ปริมาณฝนคาดการณ์จากระบบ Weather Research and Forecasting (WRF) model ล่วงหน้า 24 ชั่วโมง (mm/day)

FFR (Flash Flood Risk) คือ ความเป็นไปได้ในการเกิด Flash Flood ในช่วงเวลา 12-hr และ 24-hr ข้างหน้า โดยอาศัยข้อมูลปริมาณฝนคาดการณ์จาก WRF Model Precipitation Forecast

หมายเหตุ:

ASM (Average Soil Moisture Content)	ระดับ
0.01 < ASM < 0.65	ปกติ
0.65 < ASM < 0.90	ใกล้จะอิ่มตัว
0.90 < ASM < 1	อิ่มตัว

MAP (Mean Areal Precipitation)/ FMAP (Forecast Mean Areal Precipitation)		
(mm/6hr)	(mm/24hr)	ระดับ
ปริมาณฝน < 7.5	ปริมาณฝน < 10	ฝนเบา
7.5 < ปริมาณฝน < 35	10 < ปริมาณฝน < 50	ฝนปานกลาง
35 < ปริมาณฝน < 70	50 < ปริมาณฝน < 100	ฝนหนัก
ปริมาณฝน > 70	ปริมาณฝน > 100	ฝนหนักมาก

FFG (Flash Flood Guidance)					
FFG 01-hr	ระดับ	FFG 03-hr	ระดับ	FFG 06-hr	ระดับ
FFG ≤ 10	สูง	FFG ≤ 10	สูง	FFG ≤ 15	สูง
10 < FFG ≤ 25	ปานกลาง	10 < FFG ≤ 25	ปานกลาง	15 < FFG ≤ 30	ปานกลาง
25 < FFG ≤ 40	ต่ำ	25 < FFG ≤ 40	ต่ำ	30 < FFG ≤ 60	ต่ำ

FFR (Flash Flood Risk)	
0.01 ≤ FFR <0.2	เสี่ยงต่ำ
0.2 ≤ FFR < 0.4	เสี่ยงปานกลาง
0.4 ≤ FFR ≤ 1.0	เสี่ยงสูง

ดาวน์โหลดไฟล์รายงาน/แผนที่/ชั้นข้อมูล (Shapefile)