



แผนที่ภูมิภาค แผนที่ลุ่มน้ำ สำนักงานทรัพยากรน้ำ กรมทรัพยากรน้ำดูแล

ภาคตะวันออกเฉียงเหนือ

ทั้งหมด



ความจุแหล่งน้ำผิวดิน

273.49

ล้าน ลบ.ม.

จำนวนแหล่งน้ำผิวดิน

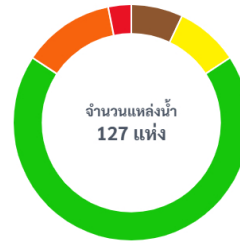
127

แห่ง

ปริมาณน้ำปัจจุบัน

158.49 (57.95%)

ล้าน ลบ.ม.



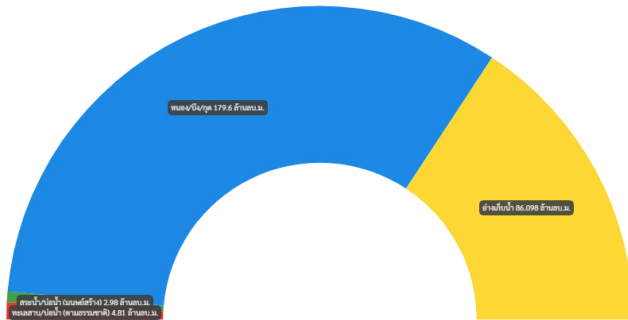
จำนวนแหล่งน้ำ
127 แห่ง

น้อยกว่า 20%	9	แห่ง
21% - 30%	11	แห่ง
31% - 80%	87	แห่ง
81% - 100%	16	แห่ง
มากกว่า 100%	4	แห่ง

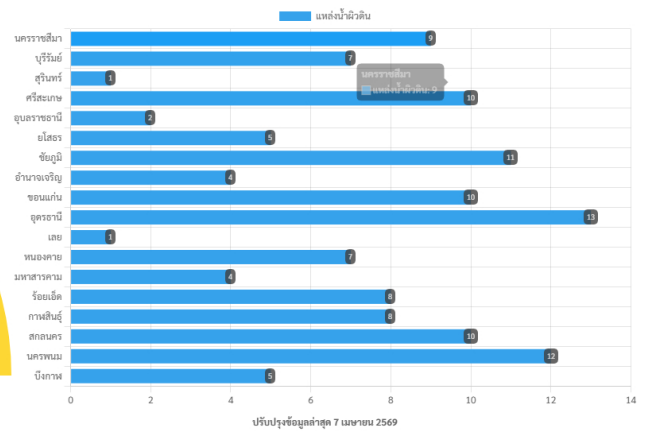
ประเภทกับความจุแหล่งน้ำผิวดิน 273.49 ล้าน ลบ.ม.

พื้นที่กับแหล่งน้ำผิวดิน

ทะเลสาบ/บ่อน้ำ (ตามธรรมชาติ) สระน้ำ/บ่อน้ำ (มนุษย์สร้าง)หนอง/บึง/คู อ่างเก็บน้ำ



ปรับปรุงข้อมูลล่าสุด 7 เมษายน 2569



ปรับปรุงข้อมูลล่าสุด 7 เมษายน 2569