รายงานการเฝ้าระวังติดตามสถานการณ์น้ำและความช่วยเหลือ
ศูนย์ปฏิบัติการทรัพยากรธรรมชาติและสิ่งแวดล้อม (ด้านทรัพยากรน้ำ)
กระทรวงทรัพยากรธรรมชาติและสิ่งแวดล้อม

กองวิเคราะห์และประเมินสถานการณ์น้ำ กรมทรัพยากรน้ำ

โทรศัพท์ ๐ ๒๒๗๑ ๖๐๐๐ ต่อ ๖๔๔๕ โทรสาร ๐ ๒๒๙๘ ๖๖๒๙ www.dwr.go.th IDLine: mekhalawoc Email: mekhala@dwr.mail.go.th

รายงานฉบับที่ ๔๘๒/๒๕๖๙ เวลา ๐๘.๐๐ น. วันที่ ๑๕ กันยายน ๒๕๖๙

เรียน รมว.ทส. เลขานุการ รมว.ทส. ที่ปรึกษา รมว.ทส. ปกท.ทส. รอง ปกท.ทส. อทน. อทบ. และหน่วยงานที่เกี่ยวข้อง

๑. สภาวะอากาศ เวลา ๐๕.๐๐ น. (กรมอุตุนิยมวิทยา)

พยากรณ์อากาศ ๒๔ ชั่วโมงข้างหน้า ประเทศไทยยังคงมีฝนตกหนักบางแห่ง โดยเฉพาะบริเวณภาคเหนือตอนล่าง ภาคตะวันออกเฉียงเหนือ ภาคกลาง และมีฝนตกหนักมากบางพื้นที่บริเวณภาคตะวันออก ขอให้ประชาชนในบริเวณดังกล่าวระวังอันตรายจากฝนตกหนักถึงหนักมากและฝนที่ตกสะสมซึ่งอาจทำให้เกิดน้ำท่วมฉับพลันและน้ำป่าไหลหลาก รวมทั้งดินโคลนถล่ม โดยเฉพาะพื้นที่ลาดเชิงเขาใกล้ทางน้ำไหลผ่าน และพื้นที่ลุ่ม ควรหลีกเลี่ยงการเดินทางผ่านเส้นทางที่มีปัญหาน้ำท่วมซ้ำซากโดยเฉพาะพื้นที่ลุ่มต่ำซึ่งอาจเกิดน้ำท่วมขังในระยะสั้นได้

ทั้งนี้เนื่องจากร่องมรสุมพาดผ่านภาคกลาง และภาคตะวันออกเฉียงเหนือ ประกอบกับมรสุมตะวันตกเฉียงใต้กำลังปานกลางยังคงพัดปกคลุมทะเลอันดามัน ประเทศไทย และอ่าวไทย

สำหรับคลื่นลมบริเวณทะเลอันดามันและอ่าวไทยมีกำลังปานกลาง โดยทะเลอันดามันและอ่าวไทยตอนบนมีคลื่นสูง ๑-๒ เมตร บริเวณที่มีฝนฟ้าคะนองคลื่นสูงมากกว่า ๒ เมตร ขอให้ชาวเรือบริเวณทะเลอันดามันและอ่าวไทยเดินเรือด้วยความระมัดระวัง และหลีกเลี่ยงการเดินเรือในบริเวณที่มีฝนฟ้าคะนอง

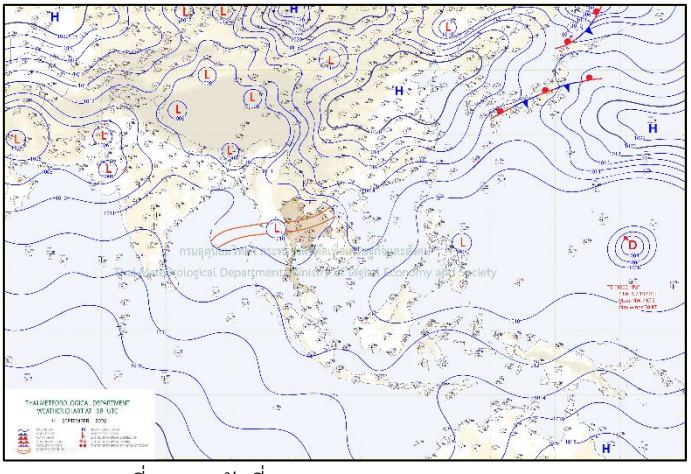

แผนที่อากาศ วันที่ ๑๕ ก.ย. ๒๕๖๙ เวลา ๐๑.๐๐ น.



ภาพถ่ายดาวเทียม วันที่ ๑๕ ก.ย. ๒๕๖๙ เวลา ๐๗.๐๐ น.

๒. ปริมาณฝนสะสม ณ เวลา ๐๗.๐๐ น.(เมื่อวาน) - ๐๗.๐๐ น.(วันนี้) (กรมอุตุนิยมวิทยา)

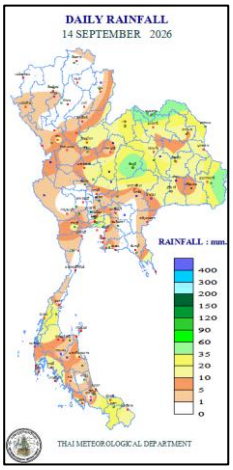

จุดตรวจวัด	ปริมาณฝน (มม.)
จ.หนองคาย	๗๐.๖
จ.นครนายก	๖๗.๐
จ.ชัยภูมิ	๖๔.๒
จ.อุบลราชธานี (สกษ.)	๔๓.๕
จ.ปัตตานี	๓๕.๖
จ.ยะลา (สกษ.)	๓๓.๘
จ.ระนอง	๓๒.๘

๓. ปริมาณฝนสะสมของพื้นที่ลาดเชิงเขา ๑๒ ชม. ที่ผ่านมา (กรมทรัพยากรน้ำ)

รหัสสถานี	จุดตรวจวัด	ปริมาณฝน (มม./๑๒ ชม.)
STN๐๖๗๑	บ้านซำบุ่น ต.ศิลา อ.หล่มเก่า จ.เพชรบูรณ์	๙๔.๕
STN๑๔๑๓	บ้านเลยวังไสย์ ต.เลยวังไสย์ อ.ภูหลวง จ.เลย	๙๔.๐
STN๐๙๔๑	บ้านเขาแหลม ต.แม่เปิน อ.แม่เปิน จ.นครสวรรค์	๗๖.๕
STN๑๑๑๑	บ้านสนามบิน ต.เขากวางทอง อ.หนองฉาง จ.อุทัยธานี	๗๔.๐
STN๐๗๒๖	บ้านห้วยใหญ่ ต.ช่องไม้แก้ว อ.ทุ่งตะโก จ.ชุมพร	๗๓.๕
STN๑๘๗๓	บ้านวังบ่าง ต.สุขฤทัย อ.ห้วยคต จ.อุทัยธานี	๖๙.๐
STN๑๗๙๐	บ้านดง ต.สาลิกา อ.เมืองนครนายก จ.นครนายก	๖๔.๐
STN๐๕๕๓	ที่ทำการน้ำตกนางรอง ต.หินตั้ง เมืองนครนายก นครนายก	๕๘.๐
STN๐๙๖๑	บ้านกุดตอเรือ ต.ทรายขาว อ.วังสะพุง จ.เลย	๕๗.๐
STN๐๔๗๙	บ้านหินสี ต.ยางหัก อ.ปากท่อ จ.ราชบุรี	๕๖.๐

ปริมาณฝนสะสมของพื้นที่ราบลุ่มริมน้ำ ๒๔ ชม. ที่ผ่านมา (กรมทรัพยากรน้ำ)

รหัสสถานี	จุดตรวจวัด	ปริมาณฝน (มม./๒๔ ชม.)
TA๐๙๒๐๐๒	จ.พิษณุโลก อ.วัดโบสถ์ ต.วัดโบสถ์	๙๐.๕
TC๒๒๐๕๑๐	จ.พังงา อ.เมืองพังงา ต.ถ้ำน้ำผุด	๕๘.๕
TA๐๔๒๖๐๔	จ.กาฬสินธุ์ อ.กุฉินารายณ์ ต.สามขา	๕๖.๕
TC๒๒๐๕๐๙	จ.พังงา อ.ทับปุด ต.ทับปุด	๔๖.๐
TC๑๙๑๑๐๑	จ.นครศรีธรรมราช อ.ทุ่งใหญ่ ต.ท่ายาง	๔๓.๕
TC๒๒๐๕๐๘	จ.พังงา อ.ทับปุด ต.ถ้ำทองหลาง	๓๙.๕
TA๑๓๐๒๑๔	จ.ชัยนาท อ.หนองมะโมง ต.กุดจอก	๓๙.๐
TC๒๒๐๓๐๓	จ.ระนอง อ.เมืองระนอง ต.บางริ้น	๓๗.๕
TA๐๔๒๕๐๔	จ.ร้อยเอ็ด อ.เสลภูมิ ต.กลาง	๓๔.๕
TA๑๒๐๑๐๔	จ.เพชรบูรณ์ อ.หล่มเก่า ต.ศิลา	๓๔.๕

๔. ค่าความชื้นในดิน (กรมทรัพยากรน้ำ/คณะกรรมาธิการแม่น้ำโขง)

ภูมิภาค	ความชื้นในดิน ๕ ส.ค. ๖๙	ความชื้นในดิน ๕ ก.ย. ๖๙	แนวโน้ม
เหนือ	๐.๙๐ – ๑.๐๐	๐.๐๑ - ๐.๖๕	ปกติ
กลาง	๐.๖๕ - ๐.๙๐	๐.๖๕ - ๐.๙๐	ใกล้จะอิ่มตัว
ตะวันออกเฉียงเหนือ	๐.๖๕ - ๐.๙๐	๐.๐๑ - ๐.๖๕	ปกติ
ตะวันออก	๐.๙๐ – ๑.๐๐	๐.๖๕ - ๐.๙๐	ใกล้จะอิ่มตัว
ตะวันตก	๐.๐๑ - ๐.๖๕	๐.๐๑ - ๐.๖๕	ปกติ
ใต้	๐.๖๕ - ๐.๙๐	๐.๐๑ - ๐.๖๕	ปกติ

๕. เรดาร์ตรวจอากาศ ณ วันที่ ๑๕ กันยายน ๒๕๖๙ (กรมอุตุนิยมวิทยา)

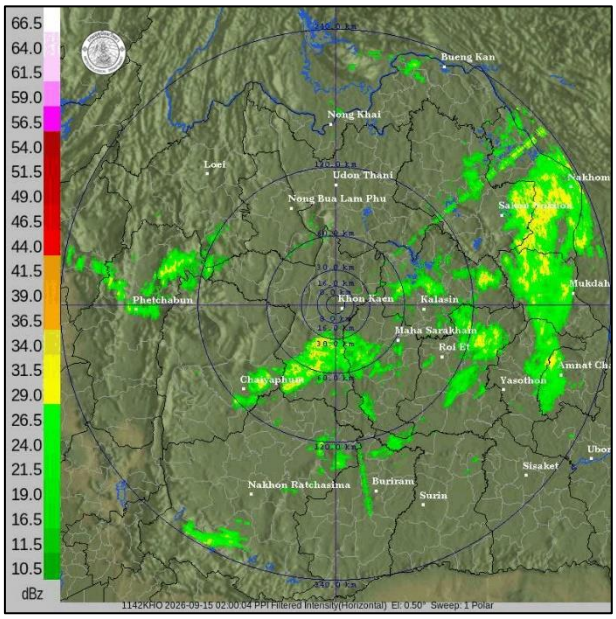

สถานีขอนแก่น เวลา ๐๙.๐๐ น.

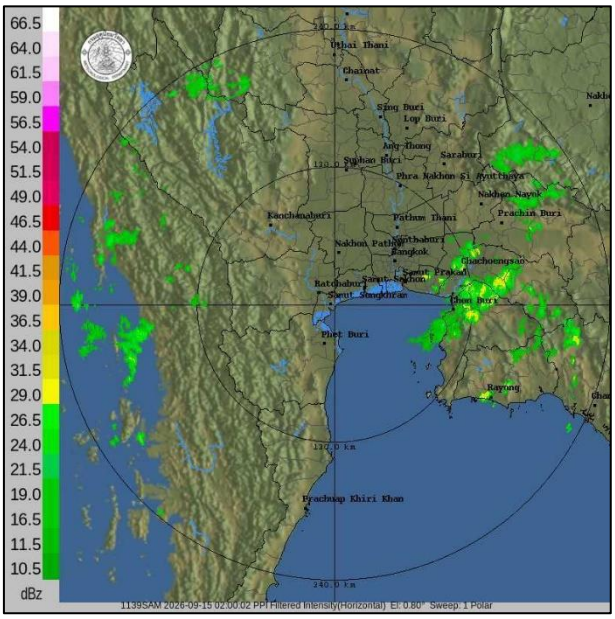

สถานีสมุทรสงคราม เวลา ๐๙.๐๐ น

จากเรดาร์ตรวจอากาศพบกลุ่มเมฆฝนทุกภาคบริเวณประเทศไทย

๖. แผนภาพคาดการณ์ฝนล่วงหน้า ๓ วัน (สถาบันสารสนเทศทรัพยากรน้ำ (องค์การมหาชน))

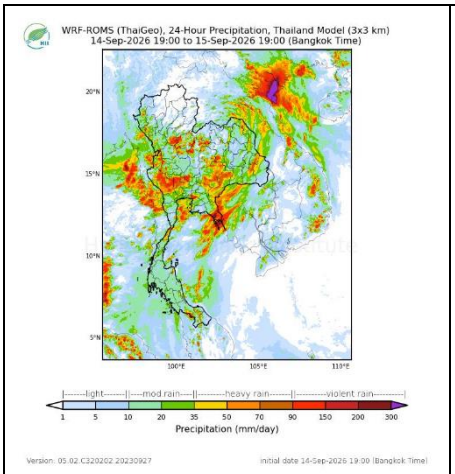

๑๔ กันยายน ๒๕๖๙

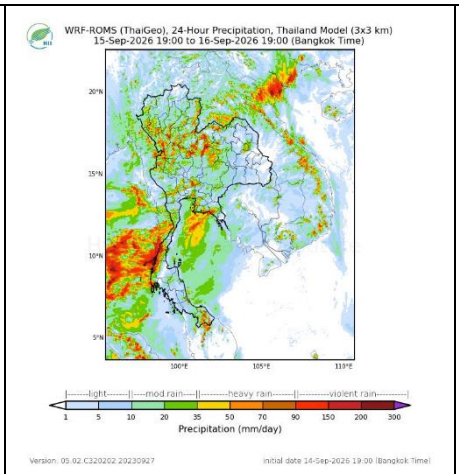

๑๕ กันยายน ๒๕๖๙

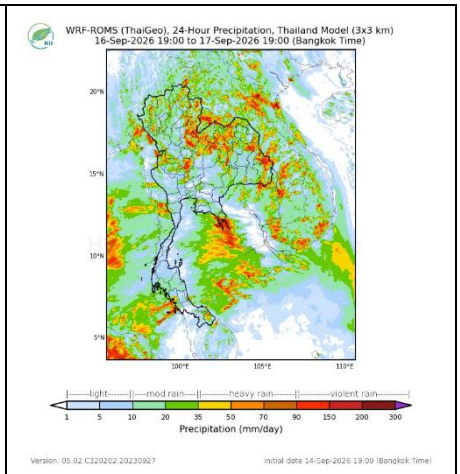

๑๖ กันยายน ๒๕๖๙

๗. สถานการณ์น้ำในแหล่งเก็บกักน้ำ ณ วันที่ ๑๔ กันยายน ๒๕๖๙ (กรมชลประทาน กรมทรัพยากรน้ำ และสทนช.)

๗.๑ ปริมาตรน้ำในอ่างเก็บน้ำขนาดใหญ่ ๕๐,๖๓๒ ล้าน ลบ.ม. คิดเป็นร้อยละ ๗๑ (ปริมาตรน้ำใช้การได้ ๒๗,๐๘๒ ล้าน ลบ.ม. คิดเป็นร้อยละ ๕๗) ปริมาตรน้ำในอ่างฯ เทียบกับปี ๒๕๖๘ (๕๔,๑๘๑ ล้าน ลบ.ม. คิดเป็นร้อยละ ๗๖) น้อยกว่าปี ๒๕๖๘ จำนวน ๓,๕๔๘ ล้าน ลบ.ม. ปริมาณน้ำไหลลงอ่างฯ จำนวน ๒๔๑.๐๒ ล้าน ลบ.ม. ปริมาณน้ำระบายจำนวน ๙๕.๓๖ ล้าน ลบ.ม. สามารถรับน้ำได้อีก ๒๐,๒๐๕ ล้าน ลบ.ม.

อ่างเก็บน้ำ	ความจุที่ รนก. (ล้าน ลบ.ม.)	ปริมาตรน้ำในอ่าง		ปริมาตรน้ำใช้การได้		ปริมาตรน้ำไหลลงอ่าง		ปริมาตรน้ำระบาย		ปริมาตรน้ำรับได้อีก (ล้าน ม.๓) (ความจุที่ รนก.-ปริมาตรน้ำปัจจุบัน)
		ปริมาตร (ล้าน ม.๓)	% น้ำเก็บกัก	ปริมาตร (ล้าน ม.๓)	% น้ำใช้การ	วันนี้ (ล้าน ม.๓)	เมื่อวาน (ล้าน ม.๓)	วันนี้ (ล้าน ม.๓)	เมื่อวาน (ล้าน ม.๓)	
๑.ภูมิพล	๑๓,๔๖๒	๗,๙๖๕	๕๙	๔,๑๖๕	๔๓	๓๖.๖๕	๔๕.๑๖	๑๐.๐๐	๑๐.๐๐	๕,๔๙๗
๒.สิริกิติ์	๙,๕๑๐	๗,๒๘๖	๗๗	๔,๔๓๖	๖๗	๓๓.๖๔	๔๒.๐๐	๑๖.๙๕	๑๓.๙๖	๒,๒๒๔
๓.จุฬาภรณ์	๑๖๔	๗๑	๔๓	๓๓	๒๖	๐.๑๗	๐.๓๓	๐.๐๐	๐.๐๐	๙๓

๔.อุบลรัตน์	๒,๔๓๑	๙๐๘	๓๗	๓๒๖	๑๘	๘.๒๕	๑๐.๗๘	๑.๐๐	๑.๕๐	๑,๕๒๓
๕.ลำปาว	๑,๙๘๐	๑,๐๒๘	๕๒	๙๒๘	๔๙	๑๑.๑๔	๑๑.๑๕	๔.๓๔	๔.๓๓	๙๕๒
๖.สิรินธร	๑,๙๖๖	๑,๖๑๖	๘๒	๗๘๔	๖๙	๑๙.๕๒	๑๑.๙๙	๑๑.๐๘	๑๑.๒๒	๓๕๐
๗.ป่าสักชลสิทธิ์	๘๗๒	๔๘๓	๕๕	๔๖๘	๕๕	๖.๖๕	๖.๖๕	๑.๓๐	๑.๓๐	๔๗๗
๘.ศรีนครินทร์	๑๗,๗๔๕	๑๕,๒๙๖	๘๖	๕,๐๓๑	๖๗	๒๘.๙๕	๓๓.๖๐	๕.๙๘	๕.๙๘	๒,๔๔๙
๙.วชิราลงกรณ	๘,๘๖๐	๗,๗๙๑	๘๘	๔,๗๗๙	๘๒	๓๕.๔๐	๓๕.๓๑	๒๐.๐๔	๑๙.๙๘	๑,๐๖๙
๑๐.ขุนด่านปราการชล	๒๒๔	๑๙๐	๘๕	๑๘๕	๘๔	๑.๔๒	๑.๘๓	๑.๒๘	๑.๒๗	๓๔
๑๑.รัชชประภา	๕,๖๓๙	๓,๘๒๗	๖๘	๒,๔๗๖	๕๘	๑๔.๐๕	๑๕.๒๙	๓.๗๓	๓.๕๖	๑,๘๑๒
๑๒.บางลาง	๑,๔๕๔	๗๗๒	๕๓	๔๙๕	๔๒	๒.๖๖	๒.๓๒	๔.๔๕	๔.๔๘	๖๘๒

๗.๒ อ่างเก็บน้ำขนาดกลาง ๔๖๑ แห่ง มีปริมาณน้ำ ๓,๔๖๘ ล้าน ลบ.ม. (๖๐%) ปริมาณน้ำใช้การ ๓,๐๔๕ล้าน ลบ.ม. (๕๖%)

๗.๓ แหล่งน้ำในพื้นที่นอกเขตชลประทาน ๑๐๒,๐๙๙ แห่ง มีปริมาณน้ำรวม ๕,๓๘๔ ล้าน ลบ.ม. (๖๓%)

๗.๔ แหล่งน้ำขนาดเล็กนอกเขตชลประทาน ๒๙๓ แห่ง ตรวจวัดโดยกรมทรัพยากรน้ำ เริ่มต้นฤดูฝน มีปริมาณน้ำ ๓๓๖.๔ ล้าน ลบ.ม. (๕๙%) ปริมาณน้ำปัจจุบัน ๔๒๐.๐ ล้าน ลบ.ม. (๗๔%)

ภูมิภาค	จำนวน (แห่ง)	ปริมาณรวม (ล้าน ลบ.ม.)	ปริมาณน้ำ (ล้าน ลบ.ม.)							
			เดือน						ปัจจุบัน	
			มี.ค. ๒๕๖๙	เม.ย. ๒๕๖๙	พ.ค. ๒๕๖๙	มิ.ย. ๒๕๖๙	ก.ค. ๒๕๖๙	ส.ค. ๒๕๖๙	๑๓ ก.ย. ๒๕๖๙	ร้อยละ
เหนือ	๑๗,๒๔๙	๙๙๒	๗๕๐	๖๓๕	๖๓๕	๖๓๐	๖๐๑	๖๕๐	๖๘๐	๖๘
ตะวันออกเฉียงเหนือ	๕๔,๕๔๗	๔,๓๘๒	๒,๘๑๑	๒,๐๕๙	๒,๐๕๓	๑,๙๔๔	๒,๑๒๖	๒,๕๗๓	๒,๙๔๖	๖๗
กลาง	๑๖,๓๖๗	๑,๕๗๔	๙๙๑	๗๔๗	๗๕๑	๗๒๒	๖๓๐	๗๐๐	๗๔๑	๔๗
ตะวันออก	๗,๘๐๔	๙๙๒	๖๘๒	๕๐๖	๔๙๕	๕๒๓	๖๕๐	๗๖๓	๘๓๓	๘๓
ตะวันตก	๒,๕๐๖	๑๙๒	๑๑๔	๗๔	๖๔	๖๑	๕๙	๕๓	๕๖	๒๙
ใต้	๓,๖๒๖	๓๓๘	๒๒๙	๑๗๘	๑๕๒	๑๕๐	๑๔๑	๑๓๑	๑๒๘	๓๗
รวม	**๑๐๒,๐๙๙.๐๐**	**๘,๔๗๐**	**๕,๕๗๗**	**๔,๑๙๙**	**๔,๑๕๐**	**๔,๐๓๐**	**๔,๒๐๗**	**๔,๘๗๐**	**๕,๓๘๔**	**๖๓**

๘. สถานการณ์น้ำในประเทศ ณ วันที่ ๑๒ – ๑๕ กันยายน ๒๕๖๙ (กรมชลประทาน)

สถานี	แม่น้ำ	อำเภอ	จังหวัด	ระดับตลิ่ง (ม. รทก.)	ระดับน้ำ (ม.รทก.)				แนวโน้ม	เปรียบเทียบระดับตลิ่ง
					เสาร์ ๑๒ ก.ย.	อาทิตย์ ๑๓ ก.ย.	จันทร์ ๑๔ ก.ย.	อังคาร ๑๕ ก.ย.		
P.๑	ปิง	เมือง	เชียงใหม่	๓.๗๐	๑.๘๒	๑.๗๙	๑.๒๗	๑.๒๗	ทรงตัว	-๒.๔๓
W.๑C	วัง	เมือง	ลำปาง	๕.๒๐	๐.๖๒	๐.๖๕	๐.๕๙	๐.๔๘	ลดลง	-๔.๗๒
Y.๑๖	ยม	บางระกำ	พิษณุโลก	๗.๓๐	๕.๗๗	๕.๘๙	๕.๗๖	๕.๘๒	เพิ่มขึ้น	-๑.๔๘
N.๗A	น่าน	เมือง	พิจิตร	๙.๘๗	๕.๒๓	๕.๕๐	๕.๕๑	๕.๓๖	ลดลง	-๔.๕๑
C.๒	เจ้าพระยา	เมือง	นครสวรรค์	๒๕.๗๐	๑๘.๗๒	๑๘.๙๒	๑๙.๐๕	๑๙.๑๖	เพิ่มขึ้น	-๖.๕๔
C.๑๓	เจ้าพระยา	สรรพยา	ชัยนาท	๑๖.๓๔	๖.๖๗	๗.๑๓	๗.๖๓	๗.๖๓	ทรงตัว	-๘.๗๑
M.๖A	มูล	สตึก	บุรีรัมย์	๘.๐๐	๐.๓๐	๐.๒๘	๐.๒๘	๐.๒๗	ลดลง	-๗.๗๓
M.๑๙๑	ลำตะคอง	เมือง	นครราชสีมา	๓.๕๐	๑.๒๖	๑.๑๙	๑.๐๓	๐.๘๒	ลดลง	-๒.๖๘
M.๗	มูล	เมือง	อุบลราชธานี	๗.๐๐	๕.๓๘	๕.๔๗	๕.๕๕	๕.๖๕	เพิ่มขึ้น	-๑.๓๕
M.๖๙	ลำเซบก	ตระการพืชผล	อุบลราชธานี	๗.๗๐	๓.๓๒	๓.๐๕	๓.๒๐	๓.๕๓	เพิ่มขึ้น	-๔.๑๗
X.๑๕๘	คลองท่าแซะ	ท่าแซะ	ชุมพร	๑๑.๕๐	๔.๑๐	๔.๓๖	๔.๓๕	๔.๔๖	เพิ่มขึ้น	-๗.๐๔
X.๒๐๓	ภาคใต้ฝั่งตะวันออกตอนบน	เมือง	นครศรีธรรมราช	๑๐.๕๐	๘.๓๘	๘.๓๖	๘.๓๑	๘.๒๕	ลดลง	-๒.๒๕
X.๒๗๔	แม่น้ำโก-ลก	แว้ง	นราธิวาส	๒๓.๕๐	๑๘.๗๙	๑๘.๓๐	๑๘.๓๕	๑๘.๒๒	ลดลง	-๕.๒๘
X.๓๗A	แม่น้ำตาปี	พระแสง	สุราษฎร์ธานี	๑๑.๓๕	๔.๙๓	๕.๖๗	๖.๕๓	๖.๘๙	เพิ่มขึ้น	-๔.๔๖

*** ยังไม่ได้รับรายงาน

สถานการณ์ระดับน้ำสูงสุดในประเทศ ณ วันที่ ๑๕ กันยายน ๒๕๖๙ (กรมทรัพยากรน้ำ)

รหัสสถานี	จุดตรวจวัด	เกณฑ์วิกฤติน้ำมาก (ม.รทก.)	ระดับน้ำ (ม.รทก.)
TA๑๓๐๒๐๔	จ.นครปฐม อ.สามพราน ต.สามพราน	๑.๗๙	๑.๕๒
TA๒๑๐๕๐๘	จ.ปัตตานี อ.สายบุรี ต.ตะลุบัน	๐.๖๓	๐.๓๘
TA๑๓๐๒๐๒	จ.สมุทรสาคร อ.เมืองสมุทรสาคร ต.ท่าฉลอม	๑.๙๓	๑.๐๙
TA๑๓๐๒๐๕	จ.นครปฐม อ.นครชัยศรี ต.บางแก้วฟ้า	๑.๙๓	๑.๓๔
TA๒๑๐๔๐๒	จ.ปัตตานี อ.ยะหริ่ง ต.ปิยามุมัง	๐.๕๘	๐.๐๐
TA๑๐๐๒๑๙	จ.ปทุมธานี อ.เมืองปทุมธานี ต.บางปรอก	๒.๕๗	๑.๑๓
TA๑๓๐๒๐๓	จ.สมุทรสาคร อ.เมืองสมุทรสาคร ต.บ้านเกาะ	๒.๑๑	๑.๔๓
TA๐๓๑๓๒๒	จ.หนองคาย อ.สระใคร ต.สระใคร	๑๖๕.๐๙	๑๖๔.๕๐
TA๐๕๐๕๐๑	จ.นครราชสีมา อ.โชคชัย ต.ท่าอ่าง	๑๗๖.๐๗	๑๗๕.๓๕
TA๒๐๐๓๐๗	จ.สงขลา อ.สิงหนคร ต.ปากรอ	๒.๔๘	๐.๑๔

๙. สถานการณ์น้ำในพื้นที่ลุ่มน้ำโขง ณ วันที่ ๑๕ กันยายน ๒๕๖๙ (คณะกรรมาธิการแม่น้ำโขง)

สถานี	ระดับอ้างอิง (ม.รทก.)	ระดับตลิ่ง (ม.)	ระดับน้ำ (ม.)					เปรียบเทียบระดับตลิ่ง (ม.)	ผลต่างของระดับน้ำ (ม.)		แนวโน้ม
			๑๑ ก.ย.	๑๒ ก.ย.	๑๓ ก.ย.	๑๔ ก.ย.	๑๕ ก.ย.		๓ วันย้อนหลัง	๕ วันย้อนหลัง	
อ.เชียงแสน จ.เชียงราย	๓๕๗.๑๑๐	๑๒.๘๐	๔.๔๖	๔.๐๘	๓.๗๔	๓.๕๓	๓.๓๔	-๙.๔๖	-๐.๔๐	-๑.๑๒	ลดลง
อ.เชียงคาน จ.เลย	๑๙๔.๑๑๘	๑๖.๐๐	๑๐.๓๕	๑๐.๓๒	๙.๙๖	๙.๖๒	๙.๐๙	-๖.๙๑	-๐.๘๗	-๑.๒๖	ลดลง
อ.เมือง จ.หนองคาย	๑๕๓.๖๔๘	๑๒.๒๐	๗.๓๐	๗.๘๒	๗.๗๖	๗.๓๖	๖.๙๕	-๕.๒๕	-๐.๘๑	-๐.๓๕	ลดลง
อ.เมือง จ.นครพนม	๑๓๒.๖๘๐	๑๒.๐๐	๙.๐๓	๘.๙๑	๙.๐๒	๘.๗๗	๘.๑๕	-๓.๘๕	-๐.๘๗	-๐.๘๘	ลดลง
อ.เมือง จ.มุกดาหาร	๑๒๔.๒๑๙	๑๒.๕๐	๙.๓๖	๙.๐๕	๘.๙๕	๘.๙๑	๘.๖๒	-๓.๘๘	-๐.๓๓	-๐.๗๔	ลดลง
อ.โขงเจียม จ.อุบลราชธานี	๘๙.๐๓๐	๑๔.๕๐	๑๒.๐๙	๑๑.๗๑	๑๑.๓๔	๑๑.๖๖	๑๒.๒๔	-๒.๒๖	๐.๙๐	๐.๑๕	เพิ่มขึ้น

***ยังไม่ได้รับรายงาน

๑๐. สถานการณ์เตือนภัย Early Warning ณ วันที่ ๑๕ กันยายน ๒๕๖๙ (กรมทรัพยากรน้ำ)

การแจ้งเตือน	สถานี	การแจ้งเตือน	ช่วงเวลา
เตือนสีแดง (อพยพ)	บ้านห้วยข่อย ตำบลศิลา อำเภอหล่มเก่า จังหวัดเพชรบูรณ์ บ้านคลองวังช้าง ตำบลชุมโค อำเภอปะทิว จังหวัดชุมพร	ค่าระดับน้ำ ๔.๓๒ เมตร ระดับวิกฤติ ๔.๒๐ เมตร ค่าระดับน้ำ ๗.๑๐ เมตร ระดับวิกฤติ ๗.๐๐ เมตร	๑๕ กย.๖๙/๐๓.๔๕ น. ๑๔ กย.๖๙/๑๘.๔๕ น.
เตือนสีเหลือง (เตือนภัย)	บ้านนาส่วง ตำบลนาส่วง อำเภอเดชอุดม จังหวัดอุบลราชธานี	ค่าระดับน้ำ ๔.๒๐ เมตร ระดับวิกฤติ ๔.๒๐ เมตร	๑๔ กย.๖๙/๑๙.๕๐ น.
เตือนสีเขียว (เฝ้าระวัง)	บ้านดง ตำบลสาริกา อำเภอเมืองนครนายก จังหวัดนครนายก บ้านนาเยีย ตำบลนาเยีย อำเภอนาเยีย จังหวัดอุบลราชธานี บ้านท่าข้าม ตำบลวังนกแอ่น อำเภอวังทอง จังหวัดพิษณุโลก บ้านชมภูเหนือ ตำบลชมพู อำเภอเนินมะปราง จ.พิษณุโลก	ปริมาณฝนสะสม ๑๒ ชั่วโมง ๘๓.๐ มิลลิเมตร ค่าระดับน้ำ ๗.๘๒ เมตร ระดับวิกฤติ ๘.๕๐ เมตร ค่าระดับน้ำ ๒.๒๗ เมตร ระดับวิกฤติ ๔.๕๐ เมตร ค่าระดับน้ำ ๔.๐๙ เมตร ระดับวิกฤติ ๗.๐ เมตร	๑๕ กย.๖๙/๐๙.๒๐ น. ๑๕ กย.๖๙/๐๓.๕๑ น. ๑๔ กย.๖๙/๒๐.๒๒ น. ๑๔ กย.๖๙/๑๙.๓๘ น.

*** สำนักงานทรัพยากรน้ำภาคที่เกี่ยวข้องได้ดำเนินการแจ้งอาสาสมัครและเครือข่าย รวมถึงหน่วยงานที่เกี่ยวข้องในพื้นที่เสี่ยงภัยแล้ว

๑๑. พื้นที่ติดตามและเฝ้าระวังสถานการณ์ธรณีพิบัติภัย ณ วันที่ ๑๕ กันยายน ๒๕๖๙ (กรมทรัพยากรธรณี)

เนื่องจากในพื้นที่เสี่ยงภัยแผ่นดินถล่มมีฝนตกต่อเนื่อง ประกอบกับมีพื้นที่คาดการณ์ปริมาณน้ำฝนที่อาจก่อให้เกิดแผ่นดินถล่มล่วงหน้าโดยเฉพาะในบริเวณภาคเหนือ จังหวัดตาก แม่ฮ่องสอน อุตรดิตถ์ นครสวรรค์ พิษณุโลก เพชรบูรณ์ สุโขทัย อุทัยธานี ภาคกลาง จังหวัดกาญจนบุรี สุพรรณบุรี เพชรบุรี ประจวบคีรีขันธ์ ภาคตะวันออก จังหวัดจันทบุรี ตราด ภาคตะวันออกเฉียงเหนือ จังหวัดเลย และภาคใต้ จังหวัดกระบี่ และระนอง ศูนย์ปฏิบัติการธรณีพิบัติภัยจึงได้ทำการเฝ้าระวังและติดตามสถานการณ์ธรณีพิบัติภัยแผ่นดินถล่มและน้ำป่าไหลหลากเป็นพิเศษและจะทำการแจ้งอาสาสมัครเครือข่ายในพื้นที่เสี่ยงภัยต่อไป

๑๒. เหตุการณ์วิกฤติน้ำปัจจุบัน ณ วันที่ ๑๕ กันยายน ๒๕๖๙ [๑๕.๐๐ น. (เมื่อวาน) – ๐๘.๐๐ น. (วันนี้)]

ไม่มีสถานการณ์

๑๓. สถานการณ์ภาวะน้ำท่วม และสถานการณ์ฝนแล้ง/ฝนทิ้งช่วง ณ วันที่ ๑๕ กันยายน ๒๕๖๙ (ปภ.)

อุทกภัย

จ.เพชรบูรณ์วันที่ ๑๕ ก.ย. ๖๙ เกิดฝนตกหนักน้ำล้นตลิ่งในพื้นที่ ต.ศิลา **อ.หล่มเก่า อยู่ระหว่าง การสำรวจความเสียหาย ไม่มีผู้ได้รับบาดเจ็บและไม่มีผู้เสียชีวิต ปัจจุบันระดับน้ำลดลง**

จ.พิษณุโลก วันที่ ๑๔ ก.ย. ๖๙ เกิดฝนตกหนักน้ำป่าไหลหลากเข้าท่วมในพื้นที่ ม.๘ ต.วังนกแอ่น **อ.วังทอง น้ำท่วมเส้นทางถนนบ้านห้วยไผ่ ไม่สามารถสัญจรผ่านได้ อยู่ระหว่างการสำรวจความเสียหาย ไม่มีผู้ได้รับบาดเจ็บและไม่มีผู้เสียชีวิต ปัจจุบันระดับน้ำลดลง**

๑๔. ลักษณะอากาศ ๗ วันข้างหน้า (ระหว่างวันที่ ๑๔ – ๒๐ กันยายน ๒๕๖๙) (กรมอุตุนิยมวิทยา)

ในช่วงวันที่ ๑๔ - ๑๖ ก.ย. ๖๙ ประเทศไทยมีฝนตกหนักบางพื้นที่ เนื่องจากร่องมรสุมพาดผ่านภาคกลางและภาคตะวันออกเฉียงเหนือ สำหรับคลื่นลมบริเวณทะเลอันดามันและอ่าวไทยมีกำลังปานกลาง โดยทะเลอันดามันตอนบนมีคลื่นสูงประมาณ ๒ เมตร ส่วนทะเลอันดามันตอนล่าง และอ่าวไทยตอนบน มีคลื่นสูง ๑ - ๒ เมตร บริเวณที่มีฝนฟ้าคะนองคลื่นสูงมากกว่า ๒ เมตร เนื่องจากมรสุมตะวันตกเฉียงใต้กำลังปานกลางพัดปกคลุมทะเลอันดามัน ประเทศไทย และอ่าวไทย

ส่วนในช่วงวันที่ ๑๗ - ๒๐ ก.ย. ๖๙ ประเทศไทยตอนบนจะมีฝนฟ้าคะนองและลมกระโชกแรง รวมถึงฝนตกหนักถึงหนักมากบางพื้นที่ในระยะแรก หลังจากนั้นภาคเหนือและภาคตะวันออกเฉียงเหนือจะเริ่มมีฝนลดลง ในขณะที่ภาคกลางตอนล่าง ภาคตะวันออก และภาคใต้มีฝนเพิ่มขึ้นและมีฝนตกหนักถึงหนักมากหลายพื้นที่ เนื่องจากบริเวณความกดอากาศสูงจากประเทศจีนจะแผ่ลงมาปกคลุมภาคเหนือตอนบนและภาคตะวันออกเฉียงเหนือตอนบน ส่งผลให้ร่องมรสุมเลื่อนลงมาพาดผ่านภาคตะวันออกและภาคใต้ตอนบน ส่วนคลื่นลมบริเวณทะเลอันดามันและอ่าวไทยจะมีกำลังค่อนข้างแรง ทะเลอันดามันตอนบนมีคลื่นสูง ๒ - ๓ เมตร บริเวณที่มีฝนฟ้าคะนองคลื่นสูงมากกว่า ๓ เมตร ส่วนทะเลอันดามันตอนล่าง และอ่าวไทยตอนบน มีคลื่นสูงประมาณ ๒ เมตร บริเวณที่มีฝนฟ้าคะนองคลื่นสูงมากกว่า ๒ เมตร เนื่องจากมรสุมตะวันตกเฉียงใต้ที่พัดปกคลุมทะเลอันดามัน ประเทศไทย และอ่าวไทยจะมีกำลังแรงขึ้น

๑๕. ความช่วยเหลือพื้นที่ประสบปัญหาน้ำแล้งสะสมของกรมทรัพยากรน้ำ

ความช่วยเหลือในพื้นที่ประสบปัญหาน้ำแล้ง ตั้งแต่วันที่ ๑ ตุลาคม ๒๕๖๘ – ๗ กันยายน ๒๕๖๙

หน่วยงาน	จังหวัด	ปริมาณการสูบน้ำ (ลบ.ม.)	ปริมาณการแจกจ่ายน้ำอุปโภค (ลิตร)	ประโยชน์ที่ได้รับ		
				อุปโภค-บริโภค		พื้นที่เกษตร (ไร่)
				ครัวเรือน	ประชากร	
สทน.๑	กำแพงเพชร	-	๕๔,๗๐๕	๒,๗๓๕	๑๐,๙๔๑	-
	เชียงราย	-	๑๔๗,๗๗๖	๗,๓๘๙	๒๙,๕๕๕	-
	เชียงใหม่	-	๕๖,๓๐๕	๒,๘๑๕	๑๑,๒๖๑	-
	แม่ฮ่องสอน	-	๔๘,๒๐๐	๒,๔๑๐	๙,๖๔๐	-
	ลำปาง	๑๔๗,๐๖๐	๑,๒๐๕,๘๒๕	๒๕,๒๑๗	๙๖,๗๖๑	๒,๑๐๐
สทน.๒	นครสวรรค์	๕,๓๗๕,๒๐๐	๓๐๖,๐๐๐	๗,๑๙๓	๑๙,๒๗๓	๑๗,๓๓๒
	อุทัยธานี	๓๘,๘๘๐	๖๐๐,๐๐๐	๔๒๔	๑,๓๘๐	๓,๐๐๐

สทน.๓	สกลนคร	๘๙๑,๔๓๒	-	๔๖๑	๑,๘๒๖	๒,๐๐๐
	อุดรธานี	๑,๘๔๐,๙๓๒	-	๘,๘๙๙	๓๑,๓๕๕	๒,๕๙๐
สทน.๔	กาฬสินธุ์	๕๒,๐๐๐	-	๗๐	๒๑๒	-
	ขอนแก่น	๑,๒๕๑,๘๒๐	-	๔,๑๓๒	๑๓,๓๖๕	๑๘๐
	มหาสารคาม	๕๓๒,๖๒๔	-	๒,๙๐๑	๙,๖๓๓	๒๘๗
	ร้อยเอ็ด	-	๑,๙๖๘,๐๐๐	๑๒๐	๔๙๒	-
สทน.๕	นครราชสีมา	๑,๑๘๙,๔๔๐	๕๕,๐๐๐	๙,๕๘๗	๒๙,๑๐๒	๒,๕๐๐
	บุรีรัมย์	๔๖,๖๐๐	-	๗๙๐	๒,๔๐๙	-
	สุรินทร์	๖๕๐,๑๐๐	-	๓,๐๐๖	๑๒,๑๓๔	๑๔,๖๐๐
สทน.๖	จันทบุรี	๕,๓๐๐,๑๐๐	๑,๑๔๐,๐๐๐	๑๒,๓๒๘	๖๐,๒๐๓	๑๕,๐๗๕
	ฉะเชิงเทรา	๘๔๘,๐๐๐	-	๑๙๗	๕๗๐	๒,๗๐๐
	ชลบุรี	๔๕๔,๒๐๐	-	๓๔๔	๑,๕๐๐	-
	ปราจีนบุรี	๓,๕๒๔,๙๐๐	-	๑,๑๖๓	๙,๕๓๘	๖,๐๑๐
สทน.๗	กาญจนบุรี	-	๖,๐๐๐	๓๑๔	๘๑๖	๑๐
	ประจวบคีรีขันธ์	๒๒๖,๘๐๐	-	๔,๓๑๙	๑๒,๙๕๗	-
	เพชรบุรี	๑๑๘,๒๖๐	-	๑๕,๐๐๐	๔๖,๐๐๐	-
	ราชบุรี	๒๐๓,๗๖๐	-	๗๔๕	๒,๕๕๔	๖๐๐
	สุพรรณบุรี	๓๐๔,๔๒๐	-	๖๐๐	๑,๘๐๐	๑๒,๐๐๐
สทน.๘	พัทลุง	-	-	-	-	-
	สงขลา	๘๕,๐๕๐	-	๔๙๐	๑,๕๗๐	๑,๕๘๐
	สตูล	-	๓๐,๐๐๐	๔๒๐	๑,๒๖๐	-
	นครศรีธรรมราช	๔,๖๖๓,๑๗๐	-	๒,๔๓๐	๑๑,๖๘๐	๘๒,๗๕๐
สทน.๙	น่าน	-	๑๗,๗๗๐	๒,๙๖๒	๕,๙๒๓	-
	พิษณุโลก	๑๗๒,๕๐๐	๖๐,๖๖๐	๘๒๒	๒,๕๙๑	๔,๒๐๑
	แพร่	๑๕๐,๙๖๐	-	๗๕๐	๒,๔๕๐	๒,๐๔๖
	สุโขทัย	๖๐๐,๕๒๐	-	๑๗๐	๓๔๐	๑,๒๖๐
	อุตรดิตถ์	-	๓๔๒,๒๐๒	๙,๒๑๐	๑๘,๕๕๗	-
สทน.๑๐	กระบี่	-	๒๔,๐๐๐	๔๐	๑๗๖	-
	ชุมพร	๖๒,๔๐๐	-	๑๑๐	๔๐๐	๑,๒๐๐
	พังงา	-	๑,๓๔๔,๐๐๐	๑๒,๓๕๐	๒๕,๒๐๒	-
	สุราษฎร์ธานี	๘๔๗,๑๔๐	๓๓๖,๐๐๐	๗,๙๓๖	๒๒,๙๕๔	๖๘,๐๓๐
	ระนอง	๔๕,๓๖๐	-	๒๖๗	๖๕๑	๑๕๐
สทน.๑๑	อุบลราชธานี	๓๐๘,๙๔๐	๑,๓๙๑,๐๐๐	๒,๓๐๕	๘,๕๕๓	๔๕๐
	อำนาจเจริญ	๖๒,๖๔๐	-	๒,๐๒๓	๕,๑๖๐	-
	๔๑ จังหวัด	๓๐,๐๐๐,๒๐๘	๙,๑๓๓,๔๔๓	๑๕๕,๘๙๕	๕๒๒,๗๔๔	๒๔๒,๖๕๑

จึงเรียนมาเพื่อโปรดทราบ

นายธีระชุณ บุญสิทธิ์
อธิบดีกรมทรัพยากรน้ำ
ประธานคณะทำงานศูนย์ปฏิบัติการ
ทรัพยากรธรรมชาติและสิ่งแวดล้อม (ด้านทรัพยากรน้ำ)