รายงานผลการคาดการณ์พื้นที่เสี่ยงน้ำหลาก
(Flash Flood Guidance System, FFGS)
วันที่ 6 ตุลาคม 2569 เวลา: 13.00 น.
กองวิเคราะห์และประเมินสถานการณ์น้ำ กรมทรัพยากรน้ำ

พื้นที่เสี่ยงน้ำหลากสูง (Flash Flood Risk Areas) ในอีก 36 ชั่วโมงข้างหน้า ประกอบด้วย พื้นที่ 20 จังหวัด ครอบคลุม 85 อำเภอ ประกอบด้วย จังหวัดกระบี่ (1) ชลบุรี (1) ชุมพร (6) นครศรีธรรมราช (18) นครสวรรค์ (1) นราธิวาส (9) ประจวบคีรีขันธ์ (2) ปัตตานี (6) พังงา (4) พัทลุง (1) เพชรบุรี (4) ยะลา (6) ระนอง (4) ระยอง (1) ราชบุรี (8) ลำปาง (1) สงขลา (1) สุโขทัย (1) สุราษฎร์ธานี (9) อุบลราชธานี (1)

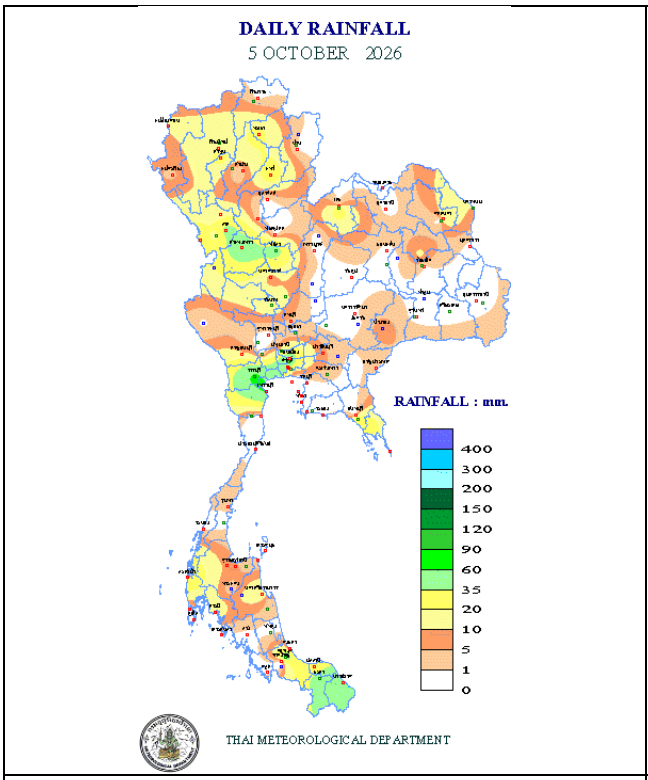

ปริมาณฝนสะสมของวันที่ 6 ตุลาคม 2569
(กรมอุตุนิยมวิทยา)

ผลการแจ้งเตือนภัยของสถานี Early Warning System (กรมทรัพยากรน้ำ) ของวันที่ 6 ตุลาคม 2569
<u>พบพื้นที่วิกฤติ</u> คือ จังหวัดแม่ฮ่องสอน (ขุนยวม) จังหวัดปัตตานี (สายบุรี)

ASM-06 hr/ 6 ต.ค. 2569 เวลา 13.00 น.	MAP-24 hr / 6 ต.ค. 2569 เวลา 13.00 น.	FFG-01 hr / 6 ต.ค. 2569 เวลา 13.00 น.
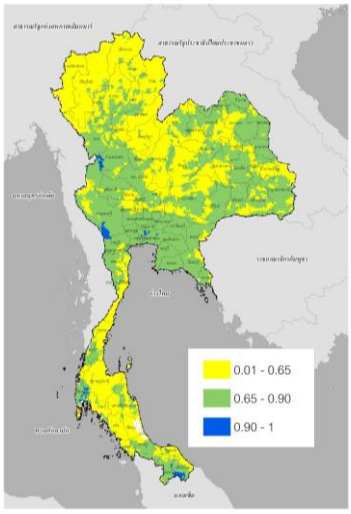	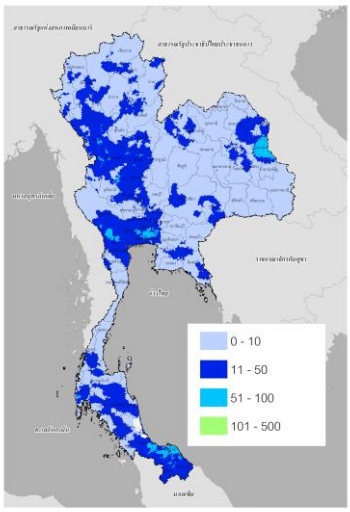	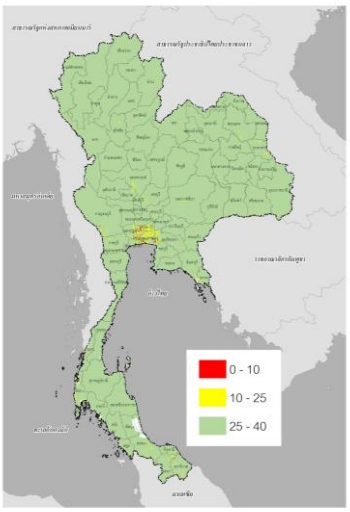
ค่าความชื้นในดิน (Average Soil Moisture Content)	ปริมาณฝนสะสมในช่วง 24 ชั่วโมงที่ผ่านมา (Mean Areal Precipitation)	ปริมาณฝนที่จะส่งผลให้เกิดสภาวะน้ำล้นตลิ่งที่ปลายลุ่มน้ำในอีก 1 ชั่วโมงข้างหน้า (FFG: Flash Flood Guidance)
FFG-03 hr / 6 ต.ค. 2569 เวลา 13.00 น.	**FFG-06 hr / 6 ต.ค. 2569 เวลา 13.00 น.**	**FMAP-24 hr / 6 ต.ค. 2569 เวลา 13.00 น.**
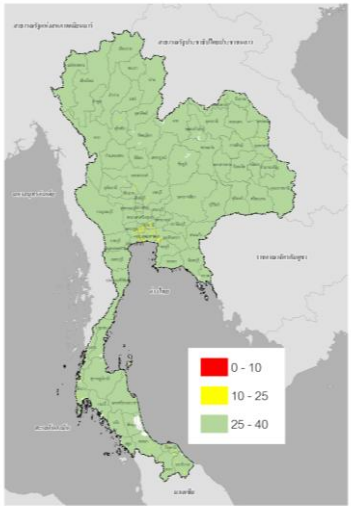	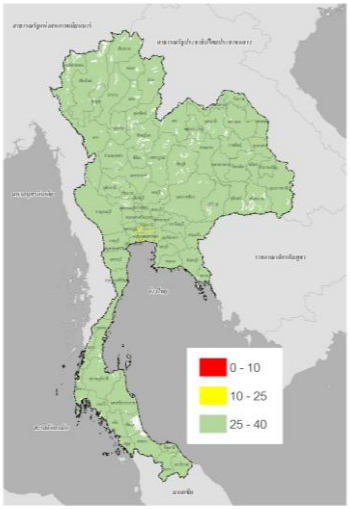	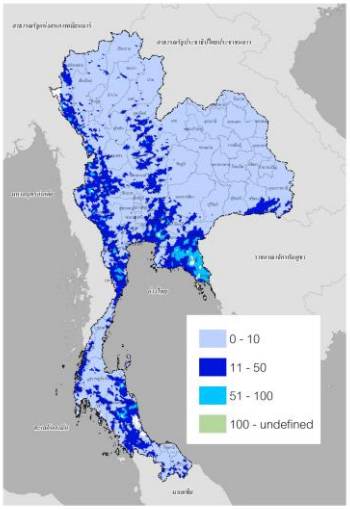
ปริมาณฝนที่จะส่งผลให้เกิดสภาวะน้ำล้นตลิ่งที่ปลายลุ่มน้ำในอีก 3 ชั่วโมงข้างหน้า (FFG: Flash Flood Guidance)	ปริมาณฝนที่จะส่งผลให้เกิดสภาวะน้ำล้นตลิ่งที่ปลายลุ่มน้ำในอีก 6 ชั่วโมงข้างหน้า (FFG: Flash Flood Guidance)	ปริมาณฝนคาดการณ์สะสม 24 ชั่วโมงข้างหน้า (FMAP: Forecast Mean Areal Precipitation)

FFR-36 hr / 6 ต.ค. 2569 เวลา 13.00 น.

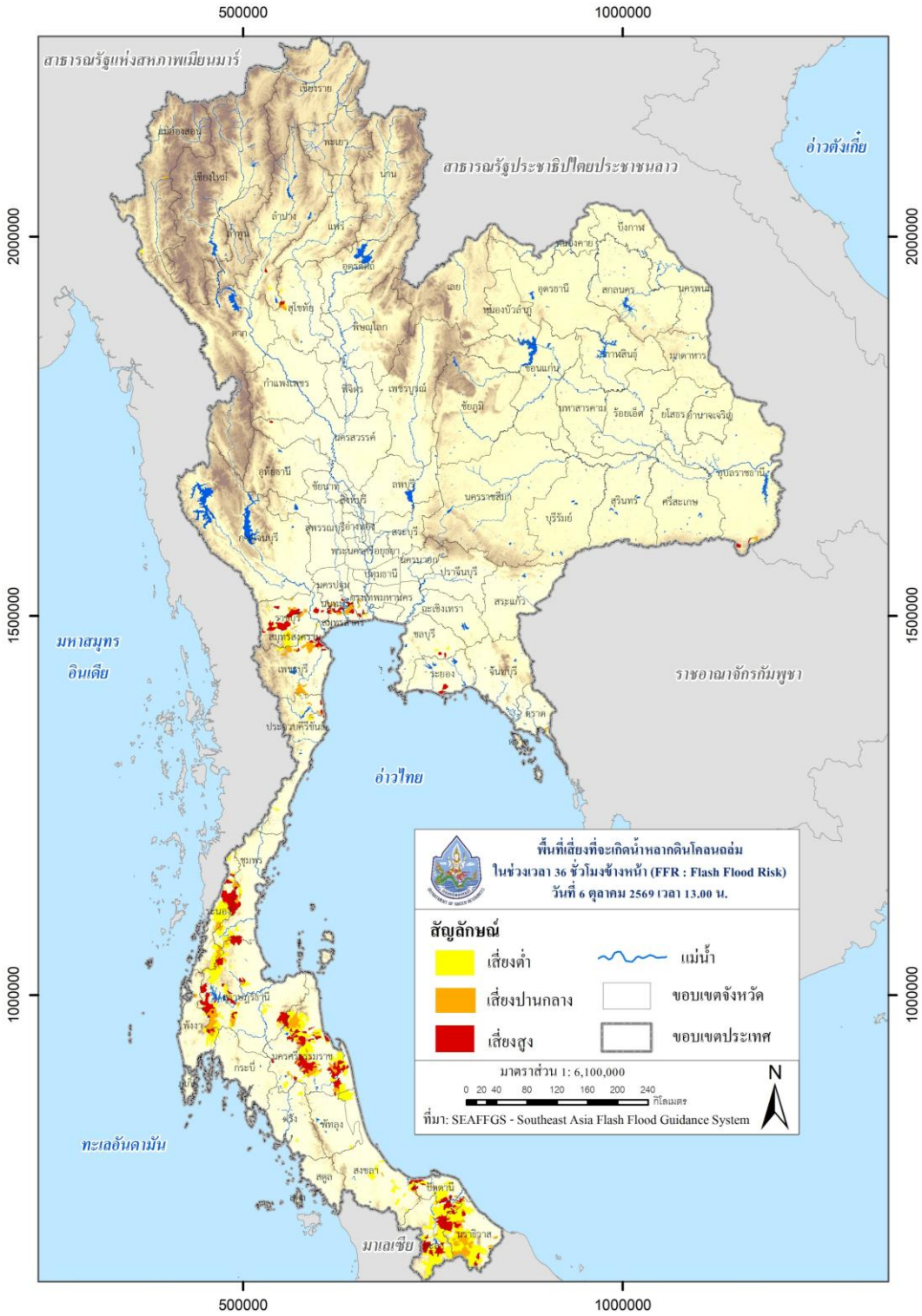

พื้นที่เสี่ยงที่จะเกิด Flash Flood ในช่วงเวลา 36 ชั่วโมงข้างหน้า (FFR : Flash Flood Risk)

พื้นที่เสี่ยงที่จะเกิด Flash Flood ในช่วงเวลา 36 ชั่วโมงข้างหน้า :

<u>ภาคกลาง</u>

จังหวัด	อำเภอ	ระดับความเสี่ยง
นครสวรรค์	แม่วงก์	เสี่ยงสูง
แม่ฮ่องสอน	ขุนยวม	เสี่ยงปานกลาง
	สบเมย	เสี่ยงปานกลาง
ลำปาง	เถิน	เสี่ยงสูง
สุโขทัย	ทุ่งเสลี่ยม	เสี่ยงสูง
	บ้านด่านลานหอย	เสี่ยงปานกลาง
	ศรีสำโรง	เสี่ยงปานกลาง

<u>ภาคกลาง</u>

จังหวัด	อำเภอ	ระดับความเสี่ยง
กาญจนบุรี	ท่าม่วง	เสี่ยงปานกลาง
ประจวบคีรีขันธ์	ปราณบุรี	เสี่ยงสูง
	สามร้อยยอด	เสี่ยงปานกลาง
	หัวหิน	เสี่ยงสูง
เพชรบุรี	เขาย้อย	เสี่ยงสูง
	ชะอำ	เสี่ยงปานกลาง
	ท่ายาง	เสี่ยงปานกลาง
	บ้านลาด	เสี่ยงปานกลาง
	บ้านแหลม	เสี่ยงสูง
	เมืองเพชรบุรี	เสี่ยงสูง
	หนองหญ้าปล้อง	เสี่ยงสูง

จังหวัด	อำเภอ	ระดับความเสี่ยง
ราชบุรี	จอมบึง	เสี่ยงสูง
	ดำเนินสะดวก	เสี่ยงสูง
	บางแพ	เสี่ยงสูง
	บ้านคา	เสี่ยงสูง
	บ้านโป่ง	เสี่ยงปานกลาง
	เมืองตราด	เสี่ยงสูง
ชลบุรี	หนองใหญ่	เสี่ยงสูง
ตราด	เมืองตราด	เสี่ยงปานกลาง
ระยอง	เมืองระยอง	เสี่ยงสูง

<u>ภาคตะวันออกเฉียงเหนือ</u>

จังหวัด	อำเภอ	ระดับความเสี่ยง
อุบลราชธานี	นาจะหลวย	เสี่ยงปานกลาง
	น้ำยืน	เสี่ยงสูง

<u>ภาคใต้</u>

จังหวัด	อำเภอ	ระดับความเสี่ยง
กระบี่	เขาพนม	เสี่ยงสูง
	ปลายพระยา	เสี่ยงปานกลาง
ชุมพร	ทุ่งตะโก	เสี่ยงสูง
	พะโต๊ะ	เสี่ยงสูง
	เมืองชุมพร	เสี่ยงสูง
	ละแม	เสี่ยงสูง

จังหวัด	อำเภอ	ระดับความเสี่ยง
	สวี	เสี่ยงสูง
	หลังสวน	เสี่ยงสูง
นครศรีธรรมราช	จุฬาภรณ์	เสี่ยงสูง
	ฉวาง	เสี่ยงสูง
	เฉลิมพระเกียรติ	เสี่ยงสูง
	ชะอวด	เสี่ยงสูง
	ช้างกลาง	เสี่ยงสูง
	เชียรใหญ่	เสี่ยงสูง
	ท่าศาลา	เสี่ยงสูง
	ทุ่งสง	เสี่ยงสูง
	ทุ่งใหญ่	เสี่ยงสูง
	นบพิตำ	เสี่ยงสูง
	นาบอน	เสี่ยงสูง
	บางขัน	เสี่ยงปานกลาง
	ปากพนัง	เสี่ยงสูง
	พรหมคีรี	เสี่ยงสูง
	พิปูน	เสี่ยงสูง
	เมืองนครศรีธรรมร	เสี่ยงสูง
	ร่อนพิบูลย์	เสี่ยงสูง
	ลานสกา	เสี่ยงสูง
	หัวไทร	เสี่ยงสูง
พังงา	กะปง	เสี่ยงสูง
	คุระบุรี	เสี่ยงสูง

จังหวัด	อำเภอ	ระดับความเสี่ยง
	ทับปุด	เสี่ยงสูง
	เมืองพังงา	เสี่ยงสูง
พัทลุง	ควนขนุน	เสี่ยงสูง
ระนอง	กระบุรี	เสี่ยงสูง
	กะเปอร์	เสี่ยงสูง
	เมืองระนอง	เสี่ยงปานกลาง
	ละอุ่น	เสี่ยงสูง
	สุขสำราญ	เสี่ยงสูง
สุราษฎร์ธานี	คีรีรัฐนิคม	เสี่ยงสูง
	เคียนซา	เสี่ยงปานกลาง
	ท่าฉาง	เสี่ยงสูง
	ท่าชนะ	เสี่ยงสูง
	บ้านตาขุน	เสี่ยงสูง
	บ้านนาสาร	เสี่ยงสูง
	พนม	เสี่ยงสูง
	พุนพิน	เสี่ยงสูง
	วิภาวดี	เสี่ยงสูง
	เวียงสระ	เสี่ยงสูง
นราธิวาส	จะแนะ	เสี่ยงปานกลาง
	ตากใบ	เสี่ยงปานกลาง
	บาเจาะ	เสี่ยงสูง
	ยี่งอ	เสี่ยงสูง
	ระแงะ	เสี่ยงสูง

จังหวัด	อำเภอ	ระดับความเสี่ยง
	รือเสาะ	เสี่ยงสูง
	แว้ง	เสี่ยงสูง
	ศรีสาคร	เสี่ยงสูง
	สุคิริน	เสี่ยงสูง
	สุไหงโก-ลก	เสี่ยงสูง
	สุไหงปาดี	เสี่ยงสูง
ปัตตานี	กะพ้อ	เสี่ยงสูง
	โคกโพธิ์	เสี่ยงสูง
	ทุ่งยางแดง	เสี่ยงสูง
	มายอ	เสี่ยงสูง
	ยะรัง	เสี่ยงสูง
	สายบุรี	เสี่ยงปานกลาง
	หนองจิก	เสี่ยงสูง
ยะลา	กรงปินัง	เสี่ยงสูง
	ธารโต	เสี่ยงสูง
	บันนังสตา	เสี่ยงสูง
	เบตง	เสี่ยงสูง
	เมืองยะลา	เสี่ยงสูง
	รามัน	เสี่ยงสูง
สงขลา	จะนะ	เสี่ยงปานกลาง
	เทพา	เสี่ยงสูง
	สะบ้าย้อย	เสี่ยงปานกลาง

คำอธิบาย:

ASM (Average Soil Moisture Content) คือ อัตราส่วนความชุ่มชื้นของดิน โดย 0 หมายถึง ดินที่แห้งสนิท และ 1 หมายถึง ดินที่มีความชุ่มน้ำ 100% โดยข้อมูล ASM ได้มาจากแบบจำลอง Sacramento Soil Moisture Accounting Model

MAP (Mean Areal Precipitation) คือ ข้อมูลปริมาณฝน MWGHE (Microwave-adjusted Global HydroEstimator Satellite-based Precipitation Estimates) ที่มีการนำเสนอในรูปแบบของปริมาณฝนสะสมจาก NOAA-NESDIS Global Hydro Estimator และมีการปรับแก้จาก NOAA-CPC CMORPH Microwave-based satellite rainfall ในรอบ 24 ชั่วโมงที่ผ่านมา (mm/24hr)

FFG (Flash Flood Guidance) คือ ค่าที่ความสามารถในการรองรับปริมาณฝนของพื้นที่นั้น ๆ ก่อนที่จะเกิดสภาวะน้ำล้นตลิ่งที่จุดออกของปลายพื้นที่นั้น ๆ ในอีก 1 ชั่วโมงข้างหน้า (mm/1hr) 3 ชั่วโมงข้างหน้า (mm/3hr) และ 6 ชั่วโมงข้างหน้า (mm/6hr)

FMAP (Forecast Mean Areal Precipitation) คือ ปริมาณฝนคาดการณ์จากระบบ Weather Research and Forecasting (WRF) model ล่วงหน้า 24 ชั่วโมง (mm/day)

FFR (Flash Flood Risk) คือ ความเป็นไปได้ในการเกิด Flash Flood ในช่วงเวลา 12-hr และ 24-hr ข้างหน้า โดยอาศัยข้อมูลปริมาณฝนคาดการณ์จาก WRF Model Precipitation Forecast

หมายเหตุ:

ASM (Average Soil Moisture Content)	ระดับ
0.01 < ASM < 0.65	ปกติ
0.65 < ASM < 0.90	ใกล้จะอิ่มตัว
0.90 < ASM < 1	อิ่มตัว

MAP (Mean Areal Precipitation)/ FMAP (Forecast Mean Areal Precipitation)		
(mm/6hr)	(mm/24hr)	ระดับ
ปริมาณฝน < 7.5	ปริมาณฝน < 10	ฝนเบา
7.5 < ปริมาณฝน < 35	10 < ปริมาณฝน < 50	ฝนปานกลาง
35 < ปริมาณฝน < 70	50 < ปริมาณฝน < 100	ฝนหนัก
ปริมาณฝน > 70	ปริมาณฝน > 100	ฝนหนักมาก

FFG (Flash Flood Guidance)					
FFG 01-hr	ระดับ	FFG 03-hr	ระดับ	FFG 06-hr	ระดับ
FFG ≤ 10	สูง	FFG ≤ 10	สูง	FFG ≤ 15	สูง
10 < FFG ≤ 25	ปานกลาง	10 < FFG ≤ 25	ปานกลาง	15 < FFG ≤ 30	ปานกลาง
25 < FFG ≤ 40	ต่ำ	25 < FFG ≤ 40	ต่ำ	30 < FFG ≤ 60	ต่ำ

FFR (Flash Flood Risk)	
0.01 ≤ FFR <0.2	เสี่ยงต่ำ
0.2 ≤ FFR < 0.4	เสี่ยงปานกลาง
0.4 ≤ FFR ≤ 1.0	เสี่ยงสูง

ดาวน์โหลดไฟล์รายงาน/แผนที่/ชั้นข้อมูล (Shapefile)