รายงานผลการคาดการณ์พื้นที่เสี่ยงน้ำหลาก

(Flash Flood Guidance System, FFGS)

วันที่ 9 ตุลาคม 2569 เวลา: 13.00 น.

กองวิเคราะห์และประเมินสถานการณ์น้ำ กรมทรัพยากรน้ำ

พื้นที่เสี่ยงน้ำหลากสูง (Flash Flood Risk Areas) ในอีก 36 ชั่วโมงข้างหน้า ประกอบด้วยพื้นที่ 15 จังหวัด ครอบคลุม 85 อำเภอ ประกอบด้วย จังหวัดกระบี่ (4) จันทบุรี (1) ชุมพร (5) ตรัง (6) ตราด (2) นครศรีธรรมราช (9) นราธิวาส (11) ปัตตานี (4) พังงา (7) พัทลุง (8) ยะลา (3) ระนอง (5) สงขลา (11) สตูล (3) สุราษฎร์ธานี (6)

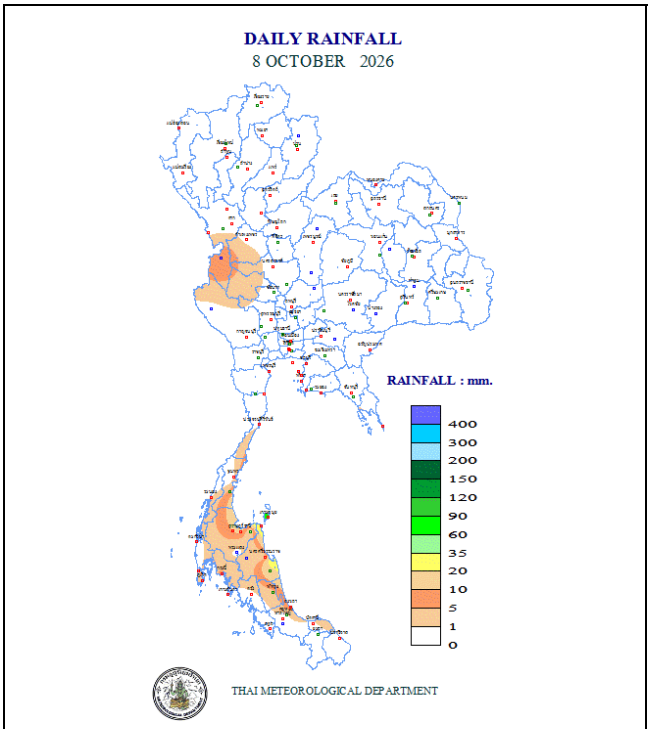

ปริมาณฝนสะสมของวันที่ 9 ตุลาคม 2569

(กรมอุตุนิยมวิทยา)

ผลการแจ้งเตือนภัยของสถานี Early Warning System (กรมทรัพยากรน้ำ) ของวันที่ **9 ตุลาคม 2569**

<u>ไม่พบพื้นที่วิกฤติ</u>

ASM-06 hr/ 9 ต.ค. 2569 เวลา 13.00 น.	MAP-24 hr / 9 ต.ค. 2569 เวลา 13.00 น.	FFG-01 hr / 9 ต.ค. 2569 เวลา 13.00 น.
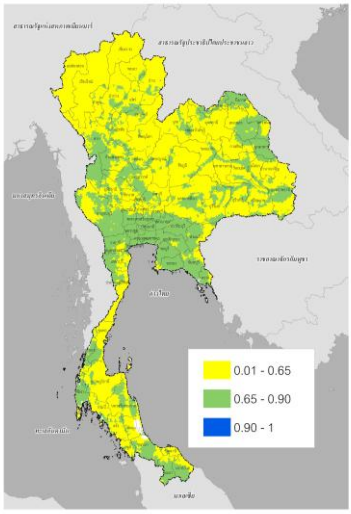	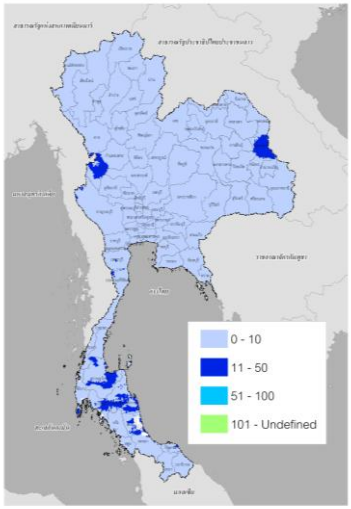	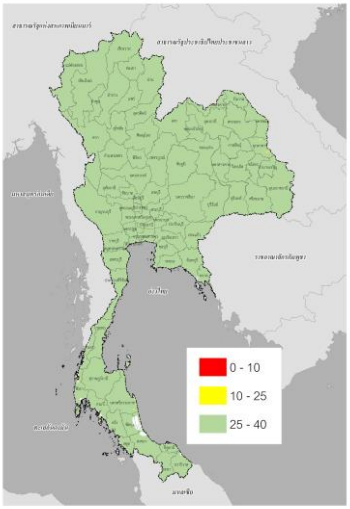
ค่าความชื้นในดิน (Average Soil Moisture Content)	ปริมาณฝนสะสมในช่วง 24 ชั่วโมงที่ผ่านมา (Mean Areal Precipitation)	ปริมาณฝนที่จะส่งผลให้เกิดสภาวะน้ำล้นตลิ่งที่ปลายลุ่มน้ำในอีก 1 ชั่วโมงข้างหน้า (FFG: Flash Flood Guidance)
FFG-03 hr / 9 ต.ค. 2569 เวลา 13.00 น.	**FFG-06 hr / 9 ต.ค. 2569 เวลา 13.00 น.**	**FMAP-24 hr / 9 ต.ค. 2569 เวลา 13.00 น.**
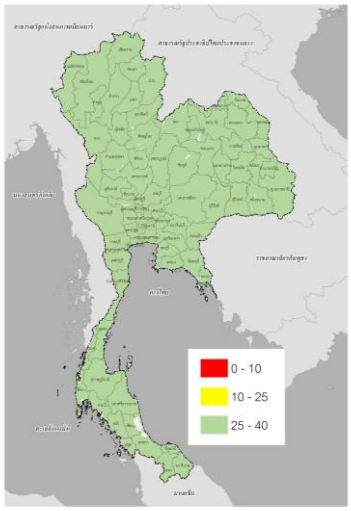	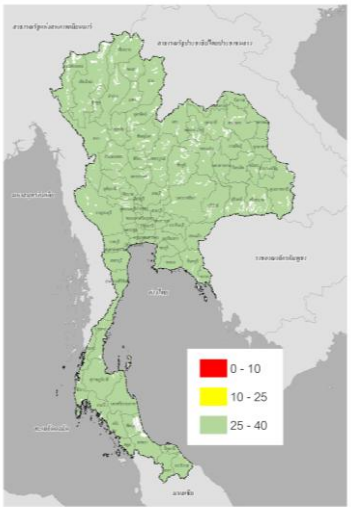	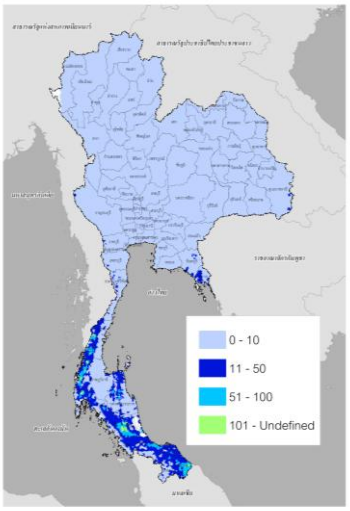
ปริมาณฝนที่จะส่งผลให้เกิดสภาวะน้ำล้นตลิ่งที่ปลายลุ่มน้ำในอีก 3 ชั่วโมงข้างหน้า (FFG: Flash Flood Guidance)	ปริมาณฝนที่จะส่งผลให้เกิดสภาวะน้ำล้นตลิ่งที่ปลายลุ่มน้ำในอีก 6 ชั่วโมงข้างหน้า (FFG: Flash Flood Guidance)	ปริมาณฝนคาดการณ์สะสม 24 ชั่วโมงข้างหน้า (FMAP: Forecast Mean Areal Precipitation)

FFR-36 hr / 9 ต.ค. 2569 เวลา 13.00 น.

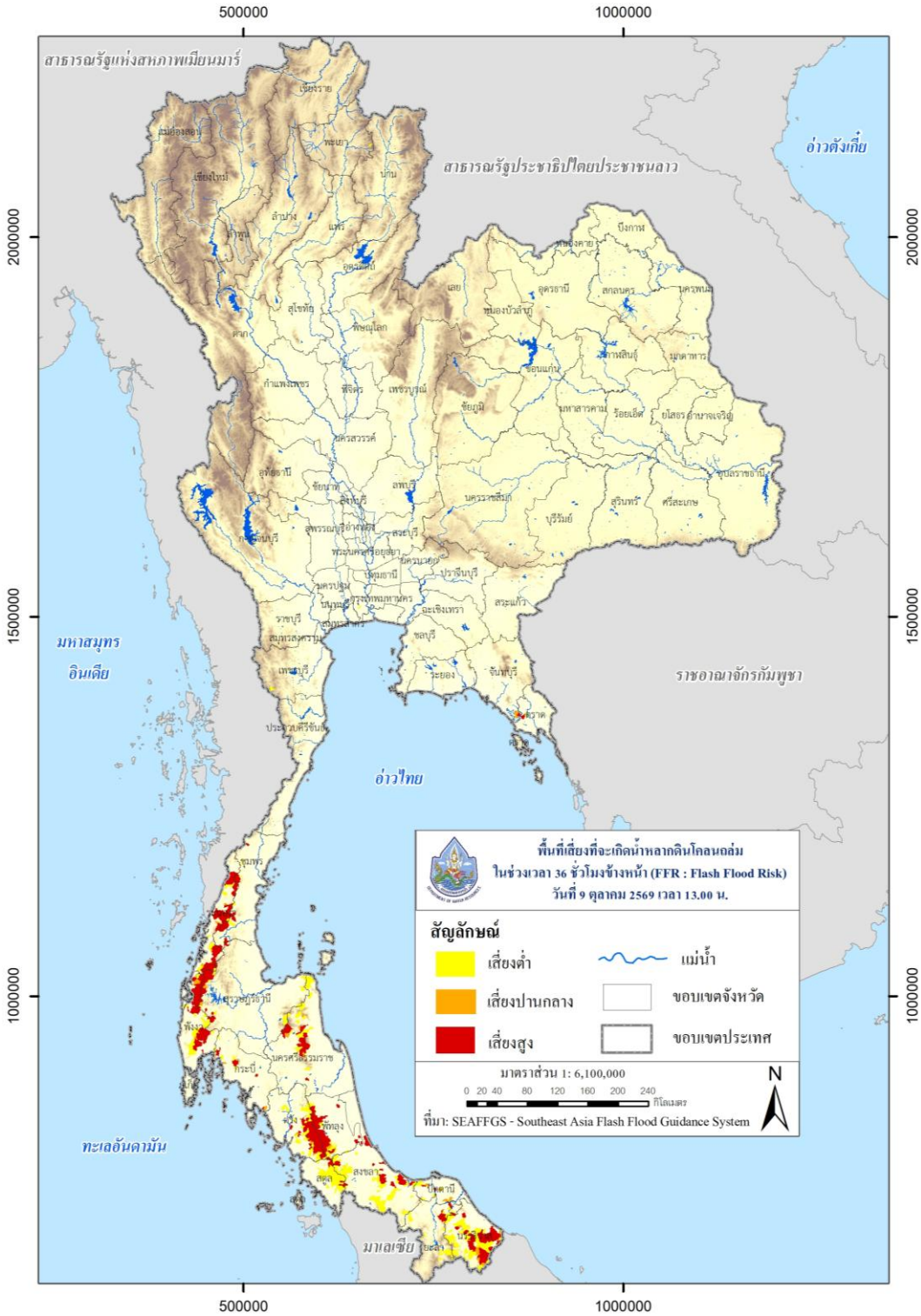

พื้นที่เสี่ยงที่จะเกิด Flash Flood ในช่วงเวลา 36 ชั่วโมงข้างหน้า (FFR : Flash Flood Risk)

พื้นที่เสี่ยงที่จะเกิด Flash Flood ในช่วงเวลา 36 ชั่วโมงข้างหน้า :

<u>ภาคตะวันออก</u>

จังหวัด	อำเภอ	ระดับความเสี่ยง
จันทบุรี	ขลุง	เสี่ยงสูง
ตราด	เขาสมิง	เสี่ยงสูง
	คลองใหญ่	เสี่ยงสูง

<u>ภาคใต้</u>

จังหวัด	อำเภอ	ระดับความเสี่ยง
กระบี่	เขาพนม	เสี่ยงสูง
	คลองท่อม	เสี่ยงสูง
	เมืองกระบี่	เสี่ยงสูง
	อ่าวลึก	เสี่ยงสูง
ชุมพร	ท่าแซะ	เสี่ยงสูง
	พะโต๊ะ	เสี่ยงสูง
	เมืองชุมพร	เสี่ยงสูง
	สวี	เสี่ยงสูง
	หลังสวน	เสี่ยงสูง
ตรัง	กันตัง	เสี่ยงสูง
	นาโยง	เสี่ยงสูง
	ปะเหลียน	เสี่ยงสูง
	เมืองตรัง	เสี่ยงสูง
	ย่านตาขาว	เสี่ยงสูง

จังหวัด	อำเภอ	ระดับความเสี่ยง
	ห้วยยอด	เสี่ยงสูง
นครศรีธรรมราช	จุฬาภรณ์	เสี่ยงสูง
	ฉวาง	เสี่ยงสูง
	ช้างกลาง	เสี่ยงสูง
	ทุ่งสง	เสี่ยงสูง
	นบพิตำ	เสี่ยงสูง
	พรหมคีรี	เสี่ยงสูง
	พิปูน	เสี่ยงสูง
	ร่อนพิบูลย์	เสี่ยงสูง
	ลานสกา	เสี่ยงสูง
	สิชล	เสี่ยงปานกลาง
พังงา	กะปง	เสี่ยงสูง
	คุระบุรี	เสี่ยงสูง
	ตะกั่วทุ่ง	เสี่ยงสูง
	ตะกั่วป่า	เสี่ยงสูง
	ทับปุด	เสี่ยงสูง
	ท้ายเหมือง	เสี่ยงสูง
	เมืองพังงา	เสี่ยงสูง
พัทลุง	กงหรา	เสี่ยงสูง
	ควนขนุน	เสี่ยงสูง
	ตะโหมด	เสี่ยงสูง
	ปากพะยูน	เสี่ยงสูง
	ป่าบอน	เสี่ยงสูง

จังหวัด	อำเภอ	ระดับความเสี่ยง
	เมืองพัทลุง	เสี่ยงสูง
	ศรีนครินทร์	เสี่ยงสูง
	ศรีบรรพต	เสี่ยงสูง
ระนอง	กระบุรี	เสี่ยงสูง
	กะเปอร์	เสี่ยงสูง
	เมืองระนอง	เสี่ยงสูง
	ละอุ่น	เสี่ยงสูง
	สุขสำราญ	เสี่ยงสูง
สุราษฎร์ธานี	ท่าฉาง	เสี่ยงสูง
	ท่าชนะ	เสี่ยงสูง
	บ้านตาขุน	เสี่ยงสูง
	บ้านนาสาร	เสี่ยงสูง
	พนม	เสี่ยงสูง
	เวียงสระ	เสี่ยงสูง
นราธิวาส	จะแนะ	เสี่ยงสูง
	เจาะไอร้อง	เสี่ยงสูง
	ตากใบ	เสี่ยงสูง
	ยี่งอ	เสี่ยงสูง
	ระแงะ	เสี่ยงสูง
	รือเสาะ	เสี่ยงสูง
	แว้ง	เสี่ยงสูง
	ศรีสาคร	เสี่ยงสูง
	สุคิริน	เสี่ยงสูง

จังหวัด	อำเภอ	ระดับความเสี่ยง
	สุไหงโก-ลก	เสี่ยงสูง
	สุไหงปาดี	เสี่ยงสูง
ปัตตานี	กะพ้อ	เสี่ยงปานกลาง
	โคกโพธิ์	เสี่ยงสูง
	ทุ่งยางแดง	เสี่ยงสูง
	มายอ	เสี่ยงปานกลาง
	ยะรัง	เสี่ยงสูง
	หนองจิก	เสี่ยงสูง
ยะลา	กรงปินัง	เสี่ยงสูง
	บันนังสตา	เสี่ยงสูง
	รามัน	เสี่ยงสูง
สงขลา	คลองหอยโข่ง	เสี่ยงสูง
	ควนเนียง	เสี่ยงสูง
	จะนะ	เสี่ยงสูง
	เทพา	เสี่ยงสูง
	นาหม่อม	เสี่ยงสูง
	เมืองสงขลา	เสี่ยงสูง
	รัตภูมิ	เสี่ยงสูง
	สทิงพระ	เสี่ยงสูง
	สะเดา	เสี่ยงสูง
	สิงหนคร	เสี่ยงสูง
	หาดใหญ่	เสี่ยงสูง
สตูล	ควนกาหลง	เสี่ยงสูง

จังหวัด	อำเภอ	ระดับความเสี่ยง
	ควนโดน	เสี่ยงสูง
	ทุ่งหว้า	เสี่ยงสูง

คำอธิบาย:

ASM (Average Soil Moisture Content) คือ อัตราส่วนความชุ่มชื้นของดิน โดย 0 หมายถึง ดินที่แห้งสนิท และ 1 หมายถึง ดินที่มีความชุ่มน้ำ 100% โดยข้อมูล ASM ได้มาจากแบบจำลอง Sacramento Soil Moisture Accounting Model

MAP (Mean Areal Precipitation) คือ ข้อมูลปริมาณฝน MWGHE (Microwave-adjusted Global HydroEstimator Satellite-based Precipitation Estimates) ที่มีการนำเสนอในรูปแบบของปริมาณฝนสะสมจาก NOAA-NESDIS Global Hydro Estimator และมีการปรับแก้จาก NOAA-CPC CMORPH Microwave-based satellite rainfall ในรอบ 24 ชั่วโมงที่ผ่านมา (mm/24hr)

FFG (Flash Flood Guidance) คือ ค่าที่ความสามารถในการรองรับปริมาณฝนของพื้นที่นั้น ๆ ก่อนที่จะเกิดสภาวะน้ำล้นตลิ่งที่จุดออกของปลายพื้นที่นั้น ๆ ในอีก 1 ชั่วโมงข้างหน้า (mm/1hr) 3 ชั่วโมงข้างหน้า (mm/3hr) และ 6 ชั่วโมงข้างหน้า (mm/6hr)

FMAP (Forecast Mean Areal Precipitation) คือ ปริมาณฝนคาดการณ์จากระบบ Weather Research and Forecasting (WRF) model ล่วงหน้า 24 ชั่วโมง (mm/day)

FFR (Flash Flood Risk) คือ ความเป็นไปได้ในการเกิด Flash Flood ในช่วงเวลา 12-hr และ 24-hr ข้างหน้า โดยอาศัยข้อมูลปริมาณฝนคาดการณ์จาก WRF Model Precipitation Forecast

หมายเหตุ:

ASM (Average Soil Moisture Content)	ระดับ
0.01 < ASM < 0.65	ปกติ
0.65 < ASM < 0.90	ใกล้จะอิ่มตัว
0.90 < ASM < 1	อิ่มตัว

MAP (Mean Areal Precipitation)/ FMAP (Forecast Mean Areal Precipitation)		
(mm/6hr)	(mm/24hr)	ระดับ
ปริมาณฝน < 7.5	ปริมาณฝน < 10	ฝนเบา
7.5 < ปริมาณฝน < 35	10 < ปริมาณฝน < 50	ฝนปานกลาง
35 < ปริมาณฝน < 70	50 < ปริมาณฝน < 100	ฝนหนัก
ปริมาณฝน > 70	ปริมาณฝน > 100	ฝนหนักมาก

FFG (Flash Flood Guidance)					
FFG 01-hr	ระดับ	FFG 03-hr	ระดับ	FFG 06-hr	ระดับ
FFG ≤ 10	สูง	FFG ≤ 10	สูง	FFG ≤ 15	สูง
10 < FFG ≤ 25	ปานกลาง	10 < FFG ≤ 25	ปานกลาง	15 < FFG ≤ 30	ปานกลาง
25 < FFG ≤ 40	ต่ำ	25 < FFG ≤ 40	ต่ำ	30 < FFG ≤ 60	ต่ำ

FFR (Flash Flood Risk)	
0.01 ≤ FFR <0.2	เสี่ยงต่ำ
0.2 ≤ FFR < 0.4	เสี่ยงปานกลาง
0.4 ≤ FFR ≤ 1.0	เสี่ยงสูง

ดาวน์โหลดไฟล์รายงาน/แผนที่/ชั้นข้อมูล (Shapefile)