กรมทรัพยากรน้ำ

กระทรวงทรัพยากรธรรมชาติและสิ่งแวดล้อม

กองวิจัย พัฒนาและอุทกวิทยา

สถานการณ์น้ำแม่น้ำโขงวันที่ 15 ตุลาคม 2569 เวลา 07.00 น.

ระดับน้ำทุกสถานีต่ำกว่าค่าปกติ

น้ำท่าอยู่ในเกณฑ์น้ำปกติ และน้ำน้อยวิกฤต

ค่าระดับน้ำเปลี่ยนแปลง (ม.)			
สถานี	14 ต.ค. 69	15 ต.ค. 69	เปลี่ยนแปลง
เชียงแสน	2.25	2.21	-0.04
เชียงคาน	6.11	6.23	0.12
หนองคาย	2.93	2.82	-0.11
นครพนม	3.52	3.33	-0.19
มุกดาหาร	3.97	3.76	-0.21
โขงเจียม	5.19	5.03	-0.16

1 เชียงแสน

น้ำน้อยวิกฤต

แนวโน้มทรงตัว

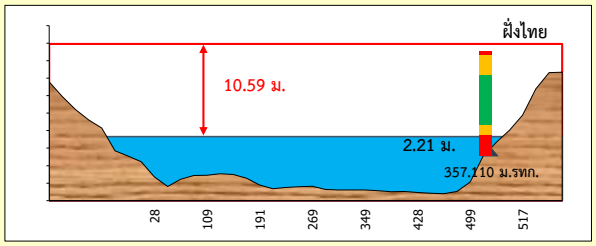

2 เชียงคาน

น้ำปกติ

แนวโน้มทรงตัว

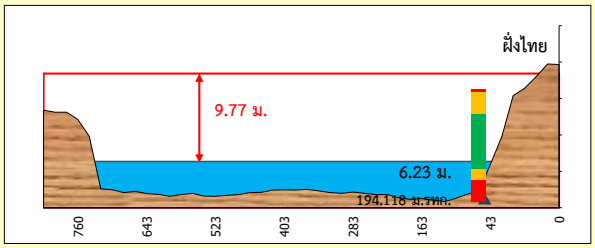

3 หนองคาย

น้ำปกติ

แนวโน้มลดลง

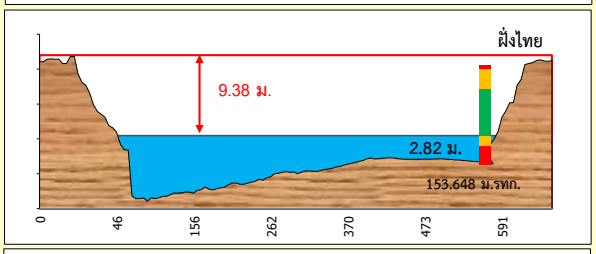

4 นครพนม

น้ำปกติ

แนวโน้มลดลง

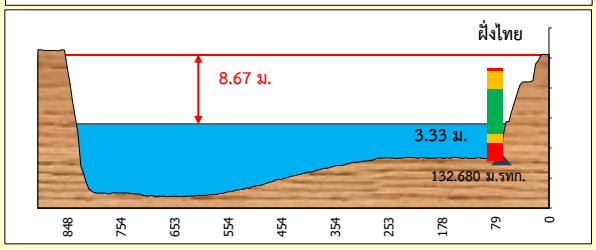

5 มุกดาหาร น้ำปกติ แนวโน้มลดลง

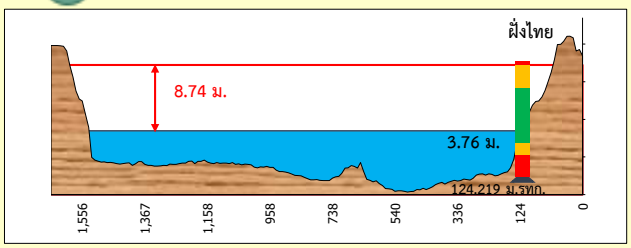

6 โขงเจียม น้ำปกติ แนวโน้มลดลง

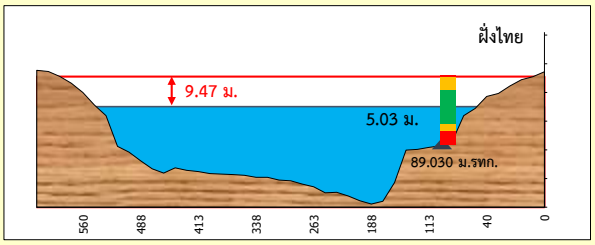

หมายเหตุ ปกติ เฝ้าระวัง วิกฤต

เว็บไซต์ https://dwr.go.th/situation.php?category_id=76

มุ่งผลสัมฤทธิ์ จิตบริการ ประสาน สามัคคี

กองวิจัย พัฒนาและอุทกวิทยา กรมทรัพยากรน้ำ
กระทรวงทรัพยากรธรรมชาติและสิ่งแวดล้อม

รายงานสถานการณ์น้ำแม่น้ำโขง

วันที่รายงาน **15 ตุลาคม 2569** เวลา 7.00 น.

ที่	สถานีอุทกวิทยา	ระดับตลิ่ง (ม.รทก.)	ระดับท้องน้ำต่ำสุด (ม.รทก.)	ระดับน้ำปัจจุบัน (ม.รทก.)	ระดับน้ำ (ม.)	ปริมาณน้ำปัจจุบัน (ลบ.ม./วินาที)	ปริมาณน้ำปัจจุบัน %	ความจุที่สถานีวัดน้ำ (ลบ.ม./วินาที)	ระดับน้ำ และ ปริมาณน้ำสูงสุดในอดีต ระดับน้ำ (ม.รทก.)	วัน/เดือน/ปี	ปริมาณน้ำ (ลบ.ม./วินาที)	วัน/เดือน/ปี	เทียบกับระดับน้ำสูงสุด (ม.) (+ สูงกว่า/ - ต่ำกว่า)
X1	จิ่งหง (ท้ายเขื่อนจิ่งหง) ประเทศจีน	549.20	533.34	535.34	N/A	900	8%	11,000	N/A	N/A	N/A	N/A	N/A
1	เชียงแสน จ.เชียงราย	369.91	353.65	359.32	2.21	1,690	12%	14,050	369.97	13 ต.ค. 2549	29,300	13 ต.ค. 2549	-10.65
X2	หลวงพระบาง (สปป.ลาว)	285.20	265.74	276.35	9.15	N/A	N/A	18,885	289.50	2 ก.ย. 2509	28,838	2 ก.ย. 2509	-13.16
2	เชียงคาน จ.เลย	210.12	193.91	200.35	6.23	3,370	20%	16,500	210.88	14 ส.ค. 2551	36,700	14 ส.ค. 2551	-10.53
3	หนองคาย	165.85	149.21	156.47	2.82	3,290	24%	13,870	165.18	15 ส.ค. 2521	23,200	15 ส.ค. 2521	-8.71
4	นครพนม	144.68	123.24	136.01	3.33	5,290	17%	30,930	146.02	23 ส.ค. 2548	34,500	23 ส.ค. 2548	-10.01
5	มุกดาหาร	136.72	120.30	127.98	3.76	6,220	20%	31,600	135.17	17 ส.ค. 2544	36,800	17 ส.ค. 2544	-7.19
6	โขงเจียม จ.อุบลราชธานี	103.530	60.84	94.06	5.03	7,570	21%	35,860	106.87	16 ส.ค. 2521	56,000	16 ส.ค. 2521	-12.81

กราฟแสดงการเปลี่ยนแปลงระดับน้ำในช่วง 7 วัน

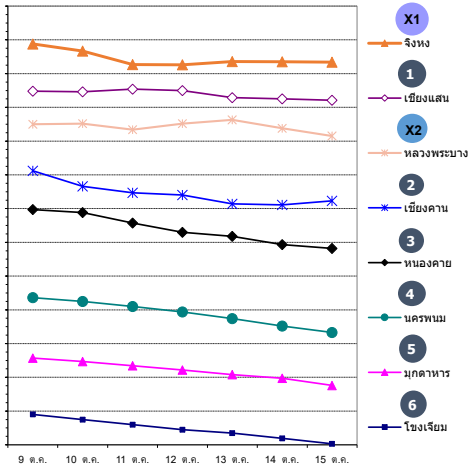

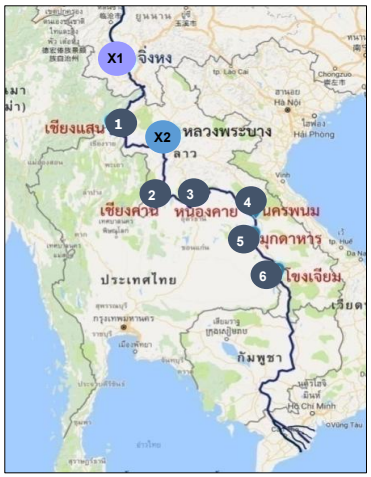

1 เชียงแสน

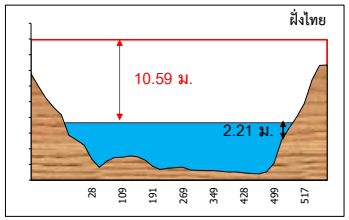

2 เชียงคาน

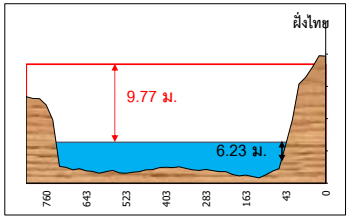

3 หนองคาย

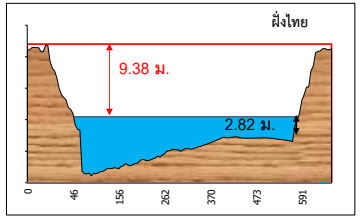

4 นครพนม

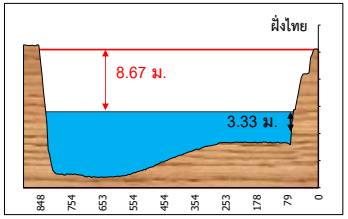

5 มุกดาหาร

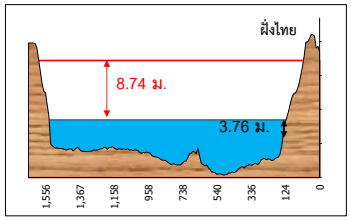

6 โขงเจียม

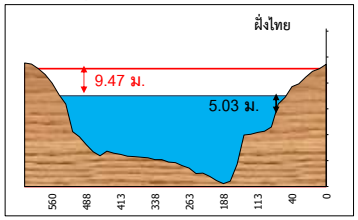

<u>หมายเหตุ</u>: N/A = Not Available , X1 คือ สถานีวัดน้ำของจีน, X2 คือ สถานีวัดน้ำ ของ สปป.ลาว ซึ่งได้รับข้อมูลผ่านคณะกรรมาธิการแม่น้ำโขง (Mekong River Commission: MRC)

รายละเอียดเพิ่มเติม https://dwr.go.th/situation.php?category_id=76

ข้อมูลอุทกวิทยาแม่น้ำโขง

วันที่รายงาน **15 ตุลาคม 2569** เวลา 7.00 น.

กองวิจัย พัฒนาและอุทกวิทยา กรมทรัพยากรน้ำ
กระทรวงทรัพยากรธรรมชาติและสิ่งแวดล้อม

วันที่	สถานีจิ่งหง (จีน)		เชียงแสน		หลวงพระบาง (ลาว)		เชียงคาน		หนองคาย		นครพนม		มุกดาหาร		โขงเจียม	
	ระดับน้ำ	ปริมาณน้ำ	ระดับน้ำ	ปริมาณน้ำ	ระดับน้ำ	ปริมาณน้ำ	ระดับน้ำ	ปริมาณน้ำ	ระดับน้ำ	ปริมาณน้ำ	ระดับน้ำ	ปริมาณน้ำ	ระดับน้ำ	ปริมาณน้ำ	ระดับน้ำ	ปริมาณน้ำ
9 ต.ค. 69	535.88	1,280	2.48	1,940	9.50	N/A	7.12	4,190	3.97	4,380	4.36	7,250	4.57	7,850	5.90	9,460
10 ต.ค. 69	535.67	1,130	2.46	1,920	9.52	N/A	6.66	3,750	3.88	4,290	4.25	7,020	4.47	7,640	5.75	9,120
11 ต.ค. 69	535.27	850	2.54	2,000	9.34	N/A	6.47	3,580	3.57	3,990	4.10	6,720	4.34	7,370	5.60	8,790
12 ต.ค. 69	535.26	850	2.50	1,960	9.52	N/A	6.40	3,520	3.30	3,740	3.94	6,410	4.22	7,130	5.45	8,460
13 ต.ค. 69	535.36	910	2.29	1,760	9.63	N/A	6.14	3,290	3.18	3,630	3.74	6,030	4.08	6,850	5.35	8,250
14 ต.ค. 69	535.35	900	2.25	1,730	9.38	N/A	6.11	3,260	2.93	3,390	3.52	5,620	3.97	6,630	5.19	7,910
15 ต.ค. 69	535.34	900	2.21	1,690	9.15	N/A	6.23	3,370	2.82	3,290	3.33	5,290	3.76	6,220	5.03	7,570

หมายเหตุ ระดับน้ำสถานีจิ่งหง หน่วยเป็น ม.รทก., ระดับน้ำสถานีอื่น ๆ หน่วยเป็น ม. ปริมาณน้ำ หน่วยเป็น ลูกบาศก์เมตร/วินาที ค่าเพิ่มขึ้น

ปริมาณน้ำสถานีจิ่งหง (จีน) ใช้ข้อมูลจาก http://www.tnmc-is.org สถานีหลวงพระบาง (ลาว) ใช้ข้อมูลจาก https://ffw.mrcmekong.org/bulletin_wet.php

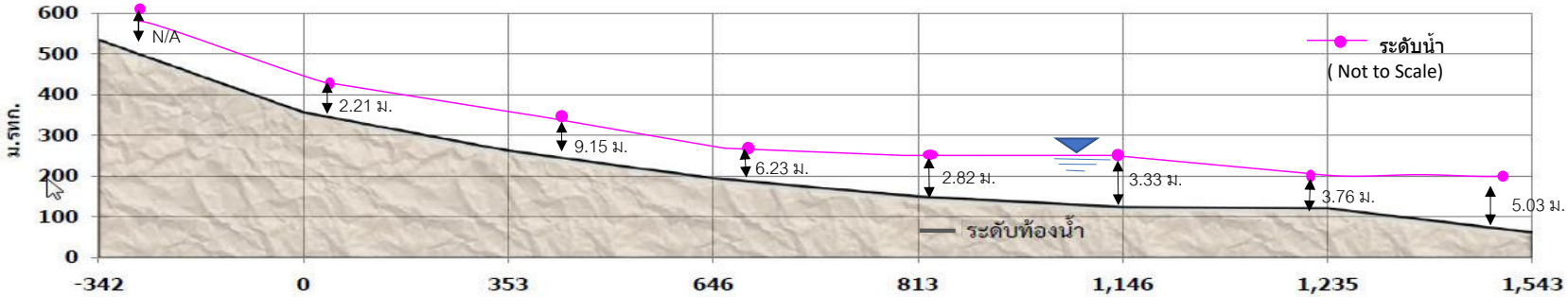

ชื่อสถานี :	จิ่งหง	เชียงแสน	หลวงพระบาง	เชียงคาน	หนองคาย	นครพนม	มุกดาหาร	โขงเจียม
ระยะทาง	342 กม.	353 กม.	293 กม.	167 กม.	333 กม.	89 กม.	308 กม.	
ระยะทางสะสม	0	342	695	988	1,155	1,488	1,577	1,885
ความลาดชัน	1:1,925	1:3,748	1:4,336	1:3,736	1:12,822	1:30,272	1:5,180	
ฤดูฝนน้ำเดินทาง	18 ชม.	20 ชม.	20 ชม.	10 ชม.	2 วัน 10 ชม.	16 ชม.	1 วัน 13 ชม.	
เวลาสะสม	→	18 ชม. →	1 วัน 14 ชม. →	2 วัน 10 ชม. →	2 วัน 20 ชม. →	5 วัน 6 ชม. →	5 วัน 22 ชม. →	7 วัน 11 ชม. →
ฤดูแล้งน้ำเดินทาง	1 วัน	3 วัน	3 วัน	2 วัน	3 วัน	1 วัน	2 วัน	
เวลาสะสม	0 →	1 วัน →	4 วัน →	7 วัน →	9 วัน →	12 วัน →	13 วัน →	15 วัน →
ความเร็วน้ำ(ม./วินาที)	4	1.4	1.1	1	1.3	1	1.8	
ความเร็วน้ำ(กม./ชม)	15	5	4	3.5	5	4	6	

รายละเอียดเพิ่มเติม https://dwr.go.th/situation.php?category_id=76