# กรมทรัพยากรน้ำ

## กระทรวงทรัพยากรธรรมชาติและสิ่งแวดล้อม

## กองวิจัย พัฒนาและอุทกวิทยา

สถานการณ์น้ำแม่น้ำโขงวันที่ 18 พฤศจิกายน 2569 เวลา 07.00 น.

ระดับน้ำทุกสถานีต่ำกว่าค่าปกติ

น้ำท่าอยู่ในเกณฑ์น้ำปกติ น้ำน้อยเฝ้าระวัง และน้ำน้อยวิกฤต

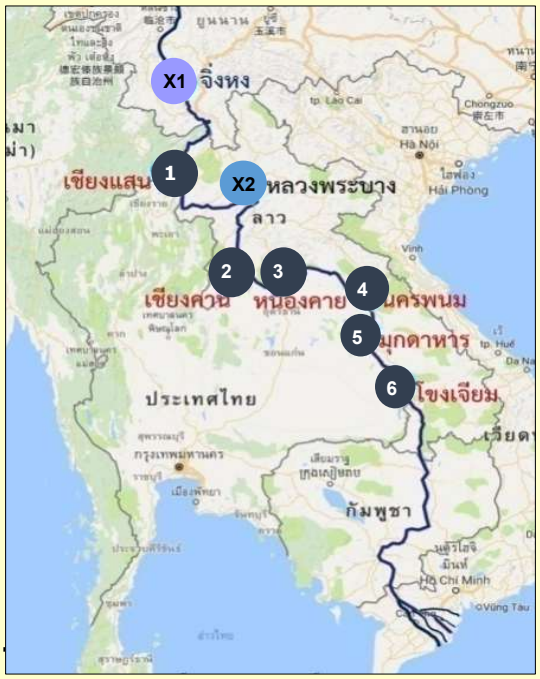


| ค่าระดับน้ำเปลี่ยนแปลง (ม.) | | | |
|---|---|---|---|
| สถานี | 17 พ.ย. 69 | 18 พ.ย. 69 | เปลี่ยนแปลง |
| เชียงแสน | 2.41 | 2.24 | -0.17 |
| เชียงคาน | 6.74 | 7.02 | 0.28 |
| หนองคาย | 2.82 | 3.23 | 0.41 |
| นครพนม | 2.25 | 2.22 | -0.03 |
| มุกดาหาร | 2.72 | 2.65 | -0.07 |
| โขงเจียม | 3.43 | 3.34 | -0.09 |

**1 เชียงแสน**

น้ำน้อยวิกฤต
แนวโน้มลดลง

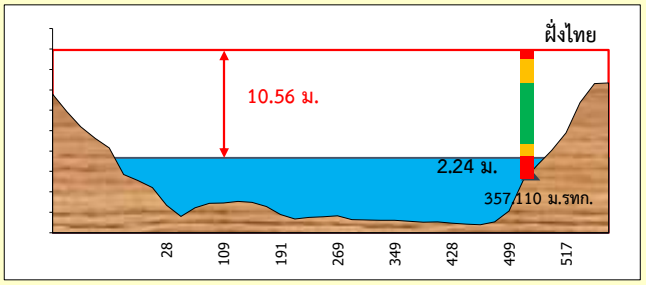


**2 เชียงคาน**

น้ำปกติ
แนวโน้มเพิ่มขึ้น

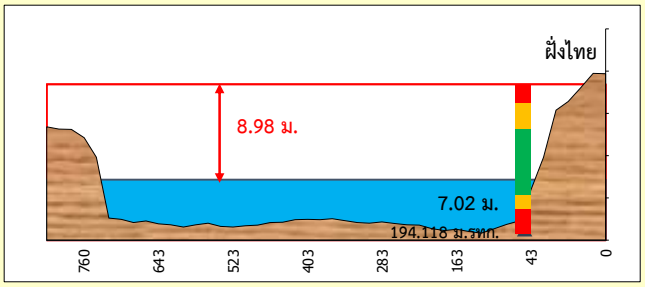


**3 หนองคาย**

น้ำน้อยเฝ้าระวัง
แนวโน้มเพิ่มขึ้น

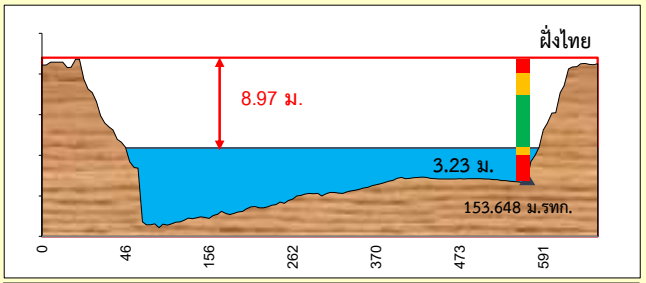


**4 นครพนม**

น้ำน้อยวิกฤต
แนวโน้มทรงตัว

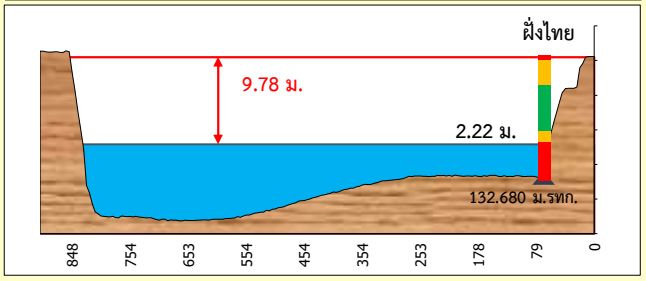


**5 มุกดาหาร** น้ำน้อยเฝ้าระวัง แนวโน้มลดลง

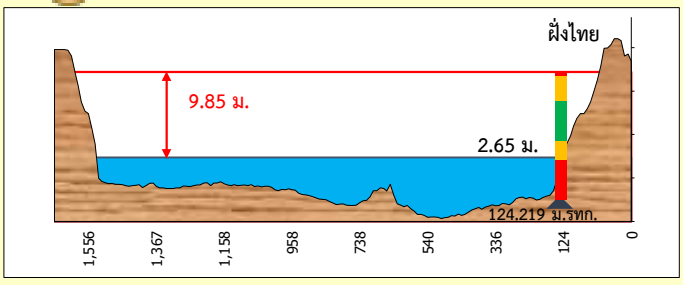


**6 โขงเจียม** น้ำน้อยเฝ้าระวัง แนวโน้มลดลง

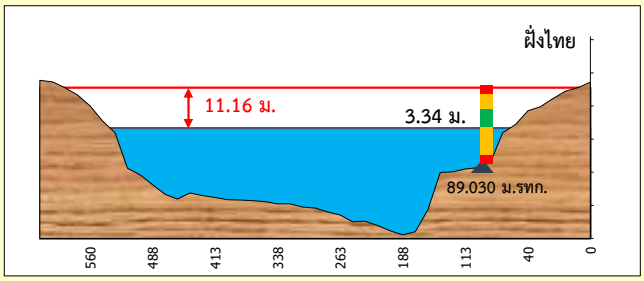


หมายเหตุ ปกติ เฝ้าระวัง วิกฤต

เว็บไซต์ https://dwr.go.th/situation.php?category_id=76

มุ่งผลสัมฤทธิ์ จิตบริการ ประสาน สามัคคี

# รายงานสถานการณ์น้ำแม่น้ำโขง

วันที่รายงาน **18 พฤศจิกายน 2569** เวลา 7.00 น.

กองวิจัย พัฒนาและอุทกวิทยา กรมทรัพยากรน้ำ
กระทรวงทรัพยากรธรรมชาติและสิ่งแวดล้อม

| ที่ | สถานีอุทกวิทยา | ระดับตลิ่ง (ม.รทก.) | ระดับท้องน้ำต่ำสุด (ม.รทก.) | ระดับน้ำปัจจุบัน (ม.รทก.) | ระดับน้ำ (ม.) | ปริมาณน้ำปัจจุบัน | | ความจุที่สถานีวัดน้ำ (ลบ.ม./วินาที) | ระดับน้ำ และ ปริมาณน้ำต่ำสุดในอดีต | | | | เทียบกับระดับน้ำต่ำสุด (ม.) (+ สูงกว่า/ - ต่ำกว่า) |
|---|---|---|---|---|---|---|---|---|---|---|---|---|---|
| | | | | | | (ลบ.ม./วินาที) | % | | ระดับน้ำ (ม.รทก.) | วัน/เดือน/ปี | ปริมาณน้ำ (ลบ.ม./วินาที) | วัน/เดือน/ปี | |
| X1 | จิงหง (ท้ายเขื่อนจิงหง) ประเทศจีน | 549.20 | 533.34 | 535.99 | N/A | 1,360 | 12% | 11,000 | N/A | N/A | N/A | N/A | N/A |
| 1 | เชียงแสน จ.เชียงราย | 369.91 | 353.65 | 359.35 | 2.24 | 1,720 | 12% | 14,050 | 357.33 | 27 มี.ค. 2547 | 401 | 27 มี.ค. 2547 | 2.02 |
| X2 | หลวงพระบาง (สปป.ลาว) | 285.20 | 265.74 | 277.19 | 9.99 | N/A | N/A | 18,885 | 269.81 | 2 พ.ค. 2499 | 652 | 2 พ.ค. 2499 | 7.38 |
| 2 | เชียงคาน จ.เลย | 210.12 | 193.91 | 201.14 | 7.02 | 4,090 | 25% | 16,500 | 195.90 | 1 เม.ย. 2547 | 531 | 1 เม.ย. 2547 | 5.24 |
| 3 | หนองคาย | 165.85 | 149.21 | 156.88 | 3.23 | 3,670 | 26% | 13,870 | 153.97 | 17 เม.ย. 2538 | 590 | 17 เม.ย. 2538 | 2.91 |
| 4 | นครพนม | 144.68 | 123.24 | 134.90 | 2.22 | 3,510 | 11% | 30,930 | 132.86 | 24 เม.ย. 2532 | 857 | 24 เม.ย. 2532 | 2.04 |
| 5 | มุกดาหาร | 136.72 | 120.30 | 126.87 | 2.65 | 4,270 | 14% | 31,600 | 124.94 | 5 เม.ย. 2515 | 874 | 5 เม.ย. 2515 | 1.93 |
| 6 | โขงเจียม จ.อุบลราชธานี | 103.530 | 60.84 | 92.37 | 3.34 | 4,410 | 12% | 35,860 | 90.05 | 12 เม.ย. 2521 | 1,250 | 12 เม.ย. 2521 | 2.32 |

กราฟแสดงการเปลี่ยนแปลงระดับน้ำในช่วง 7 วัน

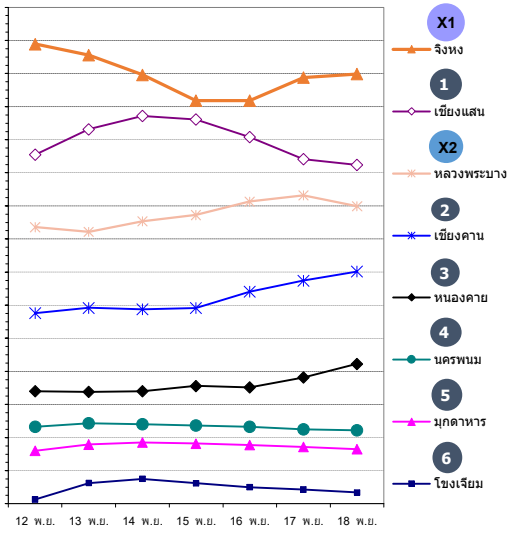





**1 เชียงแสน**

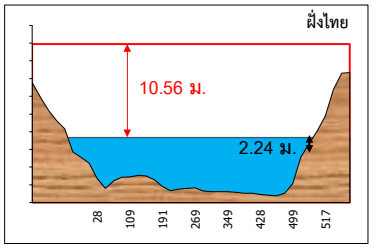


**2 เชียงคาน**

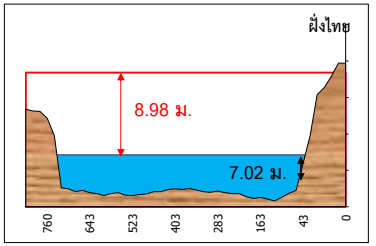


**3 หนองคาย**

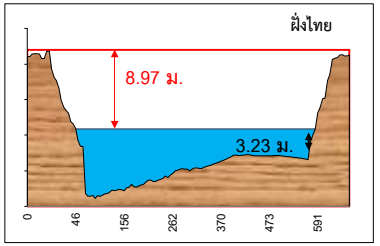


**4 นครพนม**

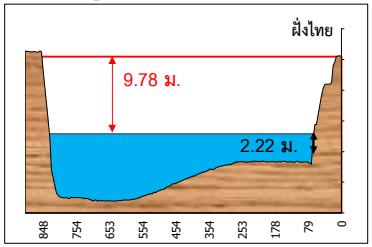


**5 มุกดาหาร**

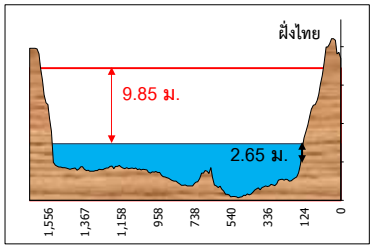


**6 โขงเจียม**

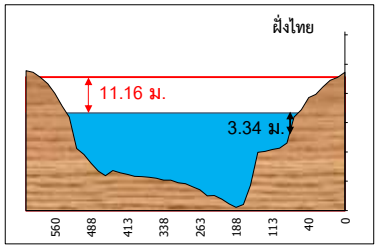


**หมายเหตุ**: N/A = Not Available , X1 คือ สถานีวัดน้ำของจีน, X2 คือ สถานีวัดน้ำ ของ สปป.ลาว ซึ่งได้รับข้อมูลผ่านคณะกรรมาธิการแม่น้ำโขง (Mekong River Commission: MRC)

รายละเอียดเพิ่มเติม https://dwr.go.th/situation.php?category_id=76

# ข้อมูลอุทกวิทยาแม่น้ำโขง

วันที่รายงาน **18 พฤศจิกายน 2569** เวลา 7.00 น.

กองวิจัย พัฒนาและอุทกวิทยา กรมทรัพยากรน้ำ
กระทรวงทรัพยากรธรรมชาติและสิ่งแวดล้อม

| วันที่ | สถานีจิ่งหง (จีน) | | เชียงแสน | | หลวงพระบาง (ลาว) | | เชียงคาน | | หนองคาย | | นครพนม | | มุกดาหาร | | โขงเจียม | |
|---|---|---|---|---|---|---|---|---|---|---|---|---|---|---|---|---|
| | ระดับน้ำ | ปริมาณน้ำ | ระดับน้ำ | ปริมาณน้ำ | ระดับน้ำ | ปริมาณน้ำ | ระดับน้ำ | ปริมาณน้ำ | ระดับน้ำ | ปริมาณน้ำ | ระดับน้ำ | ปริมาณน้ำ | ระดับน้ำ | ปริมาณน้ำ | ระดับน้ำ | ปริมาณน้ำ |
| 12 พ.ย. 69 | 536.89 | 2,060 | 2.55 | 2,010 | 9.36 | N/A | 5.76 | 2,970 | 2.40 | 2,920 | 2.33 | 3,670 | 2.60 | 4,190 | 3.13 | 4,060 |
| 13 พ.ย. 69 | 536.55 | 1,790 | 3.32 | 2,760 | 9.22 | N/A | 5.92 | 3,100 | 2.38 | 2,900 | 2.43 | 3,820 | 2.79 | 4,500 | 3.63 | 4,900 |
| 14 พ.ย. 69 | 535.96 | 1,340 | 3.72 | 3,170 | 9.54 | N/A | 5.88 | 3,070 | 2.40 | 2,920 | 2.40 | 3,770 | 2.85 | 4,600 | 3.75 | 5,110 |
| 15 พ.ย. 69 | 535.18 | 800 | 3.61 | 3,050 | 9.73 | N/A | 5.91 | 3,090 | 2.56 | 3,060 | 2.37 | 3,730 | 2.82 | 4,550 | 3.62 | 4,880 |
| 16 พ.ย. 69 | 535.18 | 800 | 3.08 | 2,520 | 10.13 | N/A | 6.41 | 3,530 | 2.52 | 3,020 | 2.33 | 3,670 | 2.78 | 4,480 | 3.50 | 4,680 |
| 17 พ.ย. 69 | 535.88 | 1,280 | 2.41 | 1,880 | 10.32 | N/A | 6.74 | 3,830 | 2.82 | 3,290 | 2.25 | 3,550 | 2.72 | 4,380 | 3.43 | 4,560 |
| 18 พ.ย. 69 | 535.99 | 1,360 | 2.24 | 1,720 | 9.99 | N/A | 7.02 | 4,090 | 3.23 | 3,670 | 2.22 | 3,510 | 2.65 | 4,270 | 3.34 | 4,410 |

**หมายเหตุ** ระดับน้ำสถานีจิ่งหง หน่วยเป็น ม.รทก., ระดับน้ำสถานีอื่น ๆ หน่วยเป็น ม. ปริมาณน้ำ หน่วยเป็น ลูกบาศก์เมตร/วินาที ค่าเพิ่มขึ้น

ปริมาณน้ำสถานีจิ่งหง (จีน) ใช้ข้อมูลจาก http://www.tnmc-is.org สถานีหลวงพระบาง (ลาว) ใช้ข้อมูลจาก https://ffw.mrcmekong.org/bulletin.php

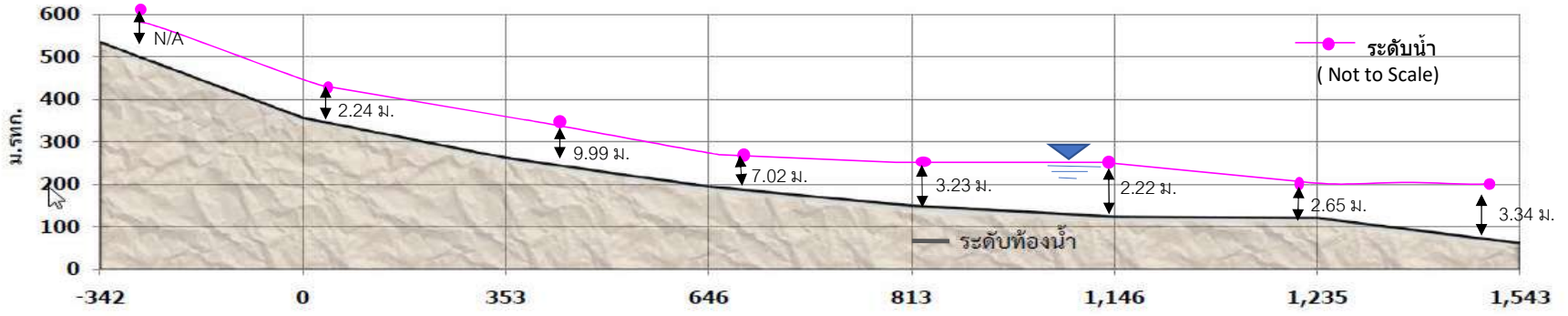


| ชื่อสถานี : | จิ่งหง | เชียงแสน | หลวงพระบาง | เชียงคาน | หนองคาย | นครพนม | มุกดาหาร | โขงเจียม |
|---|---|---|---|---|---|---|---|---|
| ระยะทาง | 342 กม. | 353 กม. | 293 กม. | 167 กม. | 333 กม. | 89 กม. | 308 กม. | |
| ระยะทางสะสม | 0 | 342 | 695 | 988 | 1,155 | 1,488 | 1,577 | 1,885 |
| ความลาดชัน | 1:1,925 | 1:3,748 | 1:4,336 | 1:3,736 | 1:12,822 | 1:30,272 | 1:5,180 | |
| ฤดูฝนน้ำเดินทาง | 18 ชม. | 20 ชม. | 20 ชม. | 10 ชม. | 2 วัน 10 ชม. | 16 ชม. | 1 วัน 13 ชม. | |
| เวลาสะสม | → | 18 ชม. → | 1 วัน 14 ชม. → | 2 วัน 10 ชม. → | 2 วัน 20 ชม. → | 5 วัน 6 ชม. → | 5 วัน 22 ชม. → | 7 วัน 11 ชม. → |
| ฤดูแล้งน้ำเดินทาง | 1 วัน | 3 วัน | 3 วัน | 2 วัน | 3 วัน | 1 วัน | 2 วัน | |
| เวลาสะสม | 0 → | 1 วัน → | 4 วัน → | 7 วัน → | 9 วัน → | 12 วัน → | 13 วัน → | 15 วัน → |
| ความเร็วน้ำ(ม./วินาที) | 4 | 1.4 | 1.1 | 1 | 1.3 | 1 | 1.8 | |
| ความเร็วน้ำ(กม./ชม) | 15 | 5 | 4 | 3.5 | 5 | 4 | 6 | |