กรมทรัพยากรน้ำ

กระทรวงทรัพยากรธรรมชาติและสิ่งแวดล้อม

กองวิจัย พัฒนาและอุทกวิทยา

สถานการณ์น้ำแม่น้ำโขงวันที่ 20 พฤศจิกายน 2569 เวลา 07.00 น.

ระดับน้ำทุกสถานีต่ำกว่าค่าปกติ

น้ำท่าอยู่ในเกณฑ์น้ำปกติ และน้ำน้อยเฝ้าระวัง

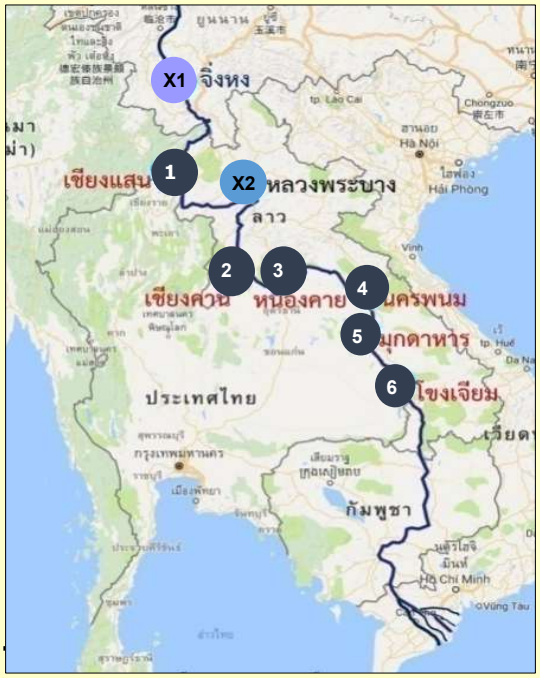

ค่าระดับน้ำเปลี่ยนแปลง (ม.)			
สถานี	19 พ.ย. 69	20 พ.ย. 69	เปลี่ยนแปลง
เชียงแสน	2.49	2.86	▲ 0.37
เชียงคาน	6.87	6.43	▼ -0.44
หนองคาย	3.58	3.52	▼ -0.06
นครพนม	2.31	2.50	▲ 0.19
มุกดาหาร	2.64	2.74	▲ 0.10
โขงเจียม	3.24	3.18	▼ -0.06

1 เชียงแสน

น้ำน้อยเฝ้าระวัง แนวโน้มเพิ่มขึ้น

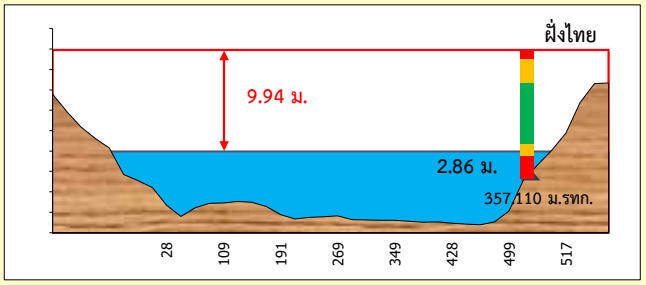

2 เชียงคาน

น้ำปกติ แนวโน้มลดลง

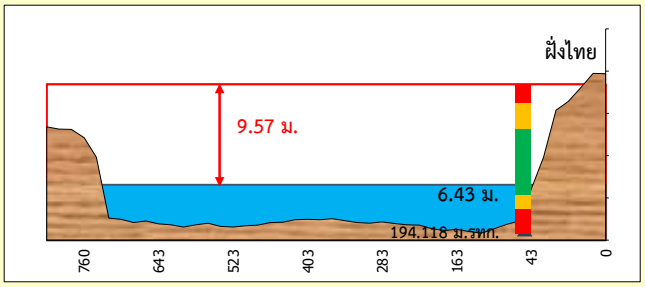

3 หนองคาย

น้ำน้อยเฝ้าระวัง แนวโน้มทรงตัว

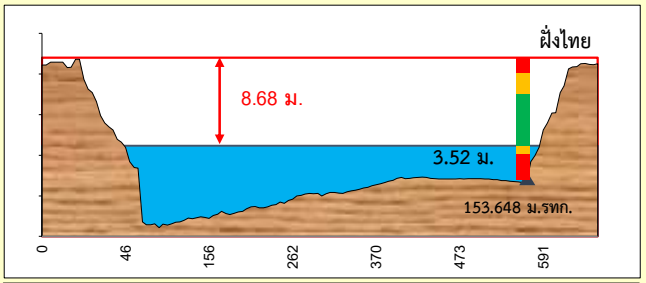

4 นครพนม

น้ำน้อยเฝ้าระวัง แนวโน้มเพิ่มขึ้น

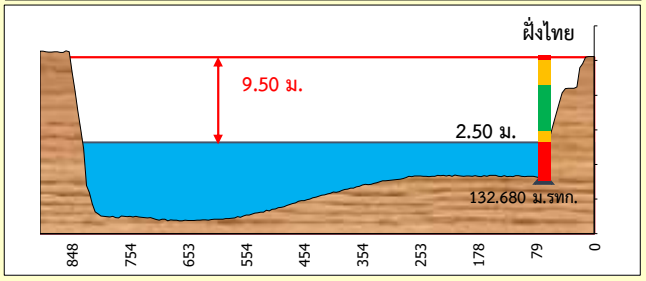

5 มุกดาหาร น้ำน้อยเฝ้าระวัง แนวโน้มเพิ่มขึ้น

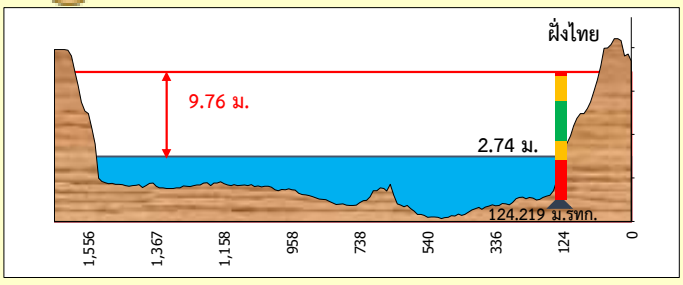

6 โขงเจียม น้ำน้อยเฝ้าระวัง แนวโน้มลดลง

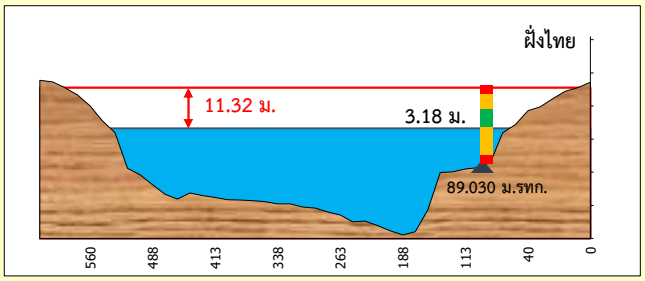

หมายเหตุ ปกติ เฝ้าระวัง วิกฤต

เว็บไซต์ https://dwr.go.th/situation.php?category_id=76

มุ่งผลสัมฤทธิ์ จิตบริการ ประสาน สามัคคี

รายงานสถานการณ์น้ำแม่น้ำโขง

วันที่รายงาน **20 พฤศจิกายน 2569** เวลา 7.00 น.

กองวิจัย พัฒนาและอุทกวิทยา กรมทรัพยากรน้ำ
กระทรวงทรัพยากรธรรมชาติและสิ่งแวดล้อม

ที่	สถานีอุทกวิทยา	ระดับตลิ่ง (ม.รทก.)	ระดับท้องน้ำต่ำสุด (ม.รทก.)	ระดับน้ำปัจจุบัน (ม.รทก.)	ระดับน้ำ (ม.)	ปริมาณน้ำปัจจุบัน		ความจุที่สถานีวัดน้ำ (ลบ.ม./วินาที)	ระดับน้ำ และ ปริมาณน้ำต่ำสุดในอดีต				เทียบกับระดับน้ำต่ำสุด (ม.) (+ สูงกว่า/ - ต่ำกว่า)
						(ลบ.ม./วินาที)	%		ระดับน้ำ (ม.รทก.)	วัน/เดือน/ปี	ปริมาณน้ำ (ลบ.ม./วินาที)	วัน/เดือน/ปี	
X1	จิงหง (ท้ายเขื่อนจิงหง) ประเทศจีน	549.20	533.34	536.24	N/A	1,550	14%	11,000	N/A	N/A	N/A	N/A	N/A
1	เชียงแสน จ.เชียงราย	369.91	353.65	359.97	2.86	2,310	16%	14,050	357.33	27 มี.ค. 2547	401	27 มี.ค. 2547	2.64
X2	หลวงพระบาง (สปป.ลาว)	285.20	265.74	276.61	9.41	N/A	N/A	18,885	269.81	2 พ.ค. 2499	652	2 พ.ค. 2499	6.80
2	เชียงคาน จ.เลย	210.12	193.91	200.55	6.43	3,540	21%	16,500	195.90	1 เม.ย. 2547	531	1 เม.ย. 2547	4.65
3	หนองคาย	165.85	149.21	157.17	3.52	3,950	28%	13,870	153.97	17 เม.ย. 2538	590	17 เม.ย. 2538	3.20
4	นครพนม	144.68	123.24	135.18	2.50	3,920	13%	30,930	132.86	24 เม.ย. 2532	857	24 เม.ย. 2532	2.32
5	มุกดาหาร	136.72	120.30	126.96	2.74	4,420	14%	31,600	124.94	5 เม.ย. 2515	874	5 เม.ย. 2515	2.02
6	โขงเจียม จ.อุบลราชธานี	103.530	60.84	92.21	3.18	4,140	12%	35,860	90.05	12 เม.ย. 2521	1,250	12 เม.ย. 2521	2.16

กราฟแสดงการเปลี่ยนแปลงระดับน้ำในช่วง 7 วัน

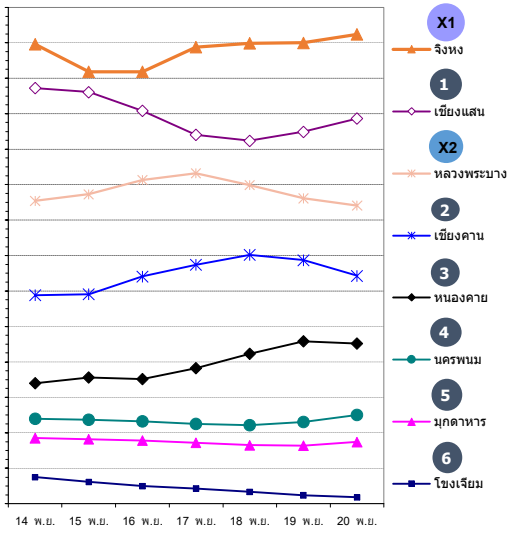



1 เชียงแสน

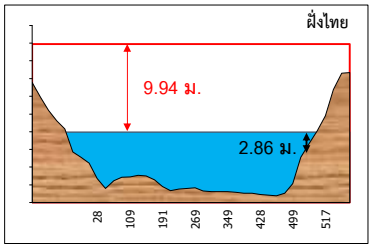

2 เชียงคาน

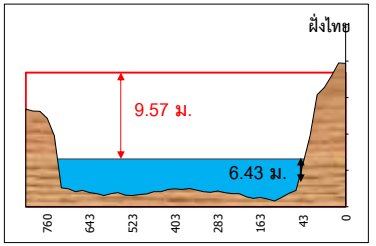

3 หนองคาย

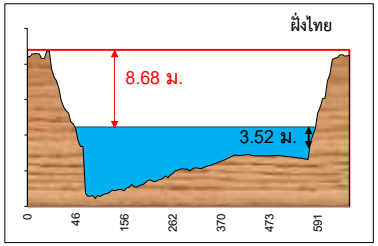

4 นครพนม

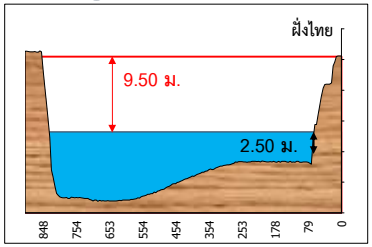

5 มุกดาหาร

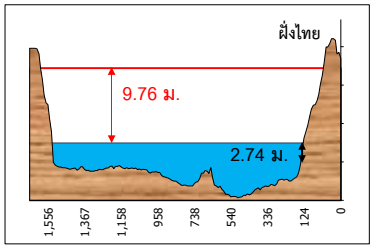

6 โขงเจียม

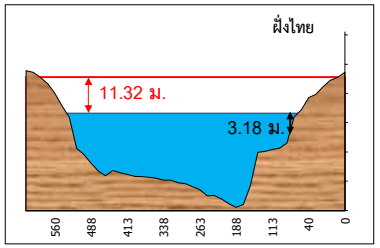

หมายเหตุ: N/A = Not Available , X1 คือ สถานีวัดน้ำของจีน, X2 คือ สถานีวัดน้ำ ของ สปป.ลาว ซึ่งได้รับข้อมูลผ่านคณะกรรมาธิการแม่น้ำโขง (Mekong River Commission: MRC)

รายละเอียดเพิ่มเติม https://dwr.go.th/situation.php?category_id=76

ข้อมูลอุทกวิทยาแม่น้ำโขง

วันที่รายงาน **20 พฤศจิกายน 2569** เวลา 7.00 น.

กองวิจัย พัฒนาและอุทกวิทยา กรมทรัพยากรน้ำ
กระทรวงทรัพยากรธรรมชาติและสิ่งแวดล้อม

วันที่	สถานีจิ่งหง (จีน)		เชียงแสน		หลวงพระบาง (ลาว)		เชียงคาน		หนองคาย		นครพนม		มุกดาหาร		โขงเจียม	
	ระดับน้ำ	ปริมาณน้ำ	ระดับน้ำ	ปริมาณน้ำ	ระดับน้ำ	ปริมาณน้ำ	ระดับน้ำ	ปริมาณน้ำ	ระดับน้ำ	ปริมาณน้ำ	ระดับน้ำ	ปริมาณน้ำ	ระดับน้ำ	ปริมาณน้ำ	ระดับน้ำ	ปริมาณน้ำ
14 พ.ย. 69	535.96	1,340	3.72	3,170	9.54	N/A	5.88	3,070	2.40	2,920	2.40	3,770	2.85	4,600	3.75	5,110
15 พ.ย. 69	535.18	800	3.61	3,050	9.73	N/A	5.91	3,090	2.56	3,060	2.37	3,730	2.82	4,550	3.62	4,880
16 พ.ย. 69	535.18	800	3.08	2,520	10.13	N/A	6.41	3,530	2.52	3,020	2.33	3,670	2.78	4,480	3.50	4,680
17 พ.ย. 69	535.88	1,280	2.41	1,880	10.32	N/A	6.74	3,830	2.82	3,290	2.25	3,550	2.72	4,380	3.43	4,560
18 พ.ย. 69	535.99	1,360	2.24	1,720	9.99	N/A	7.02	4,090	3.23	3,670	2.22	3,510	2.65	4,270	3.34	4,410
19 พ.ย. 69	536.00	1,370	2.49	1,950	9.61	N/A	6.87	3,950	3.58	4,000	2.31	3,640	2.64	4,250	3.24	4,240
20 พ.ย. 69	536.24	1,550	2.86	2,310	9.41	N/A	6.43	3,540	3.52	3,950	2.50	3,920	2.74	4,420	3.18	4,140

หมายเหตุ ระดับน้ำสถานีจิ่งหง หน่วยเป็น ม.รทก., ระดับน้ำสถานีอื่น ๆ หน่วยเป็น ม. ปริมาณน้ำ หน่วยเป็น ลูกบาศก์เมตร/วินาที ค่าเพิ่มขึ้น

ปริมาณน้ำสถานีจิ่งหง (จีน) ใช้ข้อมูลจาก http://www.tnmc-is.org สถานีหลวงพระบาง (ลาว) ใช้ข้อมูลจาก https://ffw.mrcmekong.org/bulletin.php

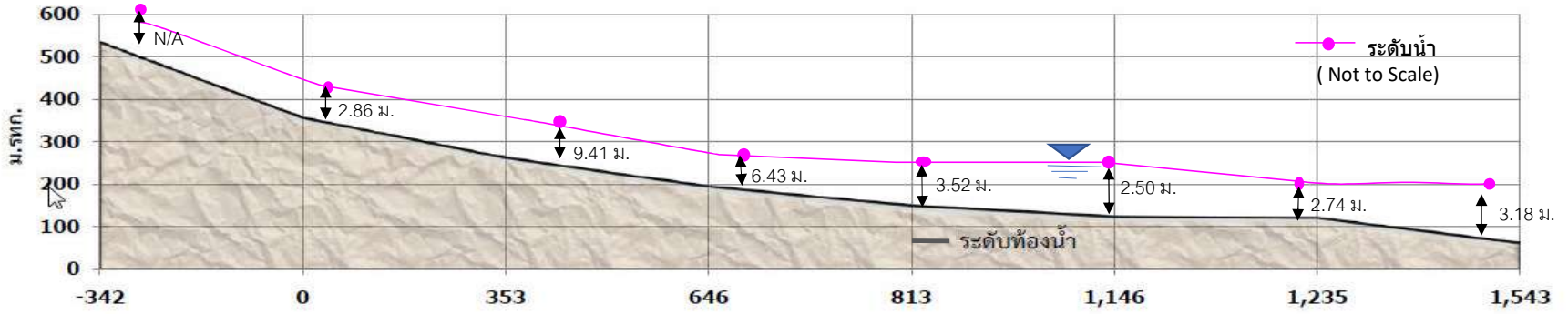

ชื่อสถานี :	จิ่งหง	เชียงแสน	หลวงพระบาง	เชียงคาน	หนองคาย	นครพนม	มุกดาหาร	โขงเจียม
ระยะทาง	342 กม.	353 กม.	293 กม.	167 กม.	333 กม.	89 กม.	308 กม.	
ระยะทางสะสม	0	342	695	988	1,155	1,488	1,577	1,885
ความลาดชัน	1:1,925	1:3,748	1:4,336	1:3,736	1:12,822	1:30,272	1:5,180	
ฤดูฝนน้ำเดินทาง	18 ชม.	20 ชม.	20 ชม.	10 ชม.	2 วัน 10 ชม.	16 ชม.	1 วัน 13 ชม.	
เวลาสะสม	→	18 ชม. →	1 วัน 14 ชม. →	2 วัน 10 ชม. →	2 วัน 20 ชม. →	5 วัน 6 ชม. →	5 วัน 22 ชม. →	7 วัน 11 ชม. →
ฤดูแล้งน้ำเดินทาง	1 วัน	3 วัน	3 วัน	2 วัน	3 วัน	1 วัน	2 วัน	
เวลาสะสม	0 →	1 วัน →	4 วัน →	7 วัน →	9 วัน →	12 วัน →	13 วัน →	15 วัน →
ความเร็วน้ำ(ม./วินาที)	4	1.4	1.1	1	1.3	1	1.8	
ความเร็วน้ำ(กม./ชม)	15	5	4	3.5	5	4	6	