# กรมทรัพยากรน้ำ

## กระทรวงทรัพยากรธรรมชาติและสิ่งแวดล้อม

## กองวิจัย พัฒนาและอุทกวิทยา

สถานการณ์น้ำแม่น้ำโขงวันที่ 26 พฤศจิกายน 2569 เวลา 07.00 น.

ระดับน้ำทุกสถานีต่ำกว่าค่าปกติ

น้ำท่าอยู่ในเกณฑ์น้ำปกติ น้ำน้อยเฝ้าระวัง และน้ำน้อยวิกฤต

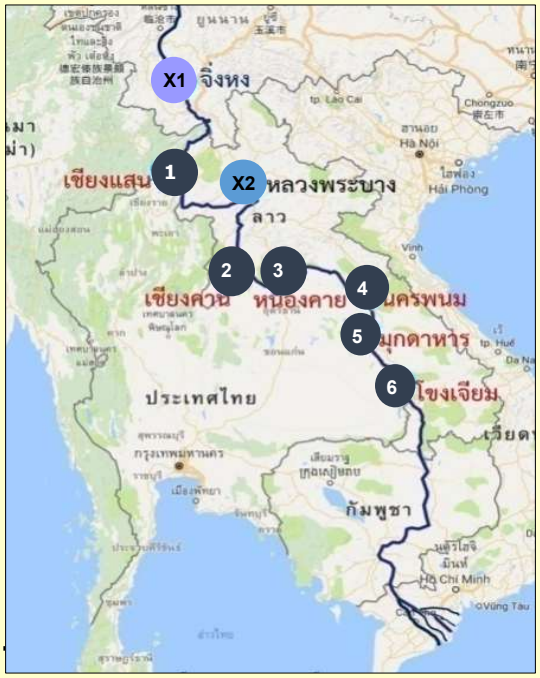


| ค่าระดับน้ำเปลี่ยนแปลง (ม.) | | | |
|---|---|---|---|
| สถานี | 25 พ.ย. 69 | 26 พ.ย. 69 | เปลี่ยนแปลง |
| เชียงแสน | 2.85 | 2.90 | ▲ 0.05 |
| เชียงคาน | 6.32 | 6.34 | ▲ 0.02 |
| หนองคาย | 2.48 | 2.78 | ▲ 0.30 |
| นครพนม | 2.44 | 2.29 | ▼ -0.15 |
| มุกดาหาร | 2.92 | 2.67 | ▼ -0.25 |
| โขงเจียม | 3.52 | 3.40 | ▼ -0.12 |

### 1 เชียงแสน

น้ำน้อยเฝ้าระวัง

แนวโน้มทรงตัว

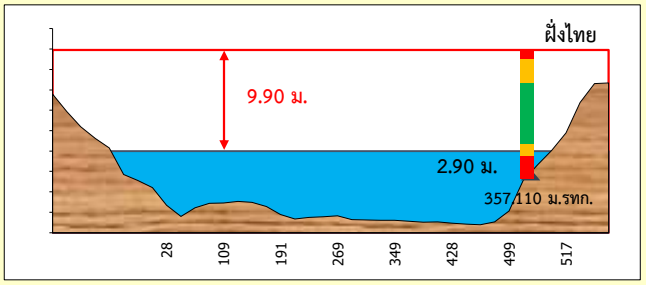


### 2 เชียงคาน

น้ำปกติ

แนวโน้มทรงตัว

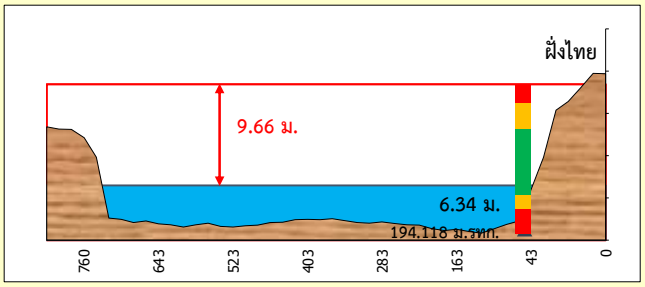


### 3 หนองคาย

น้ำน้อยเฝ้าระวัง

แนวโน้มเพิ่มขึ้น

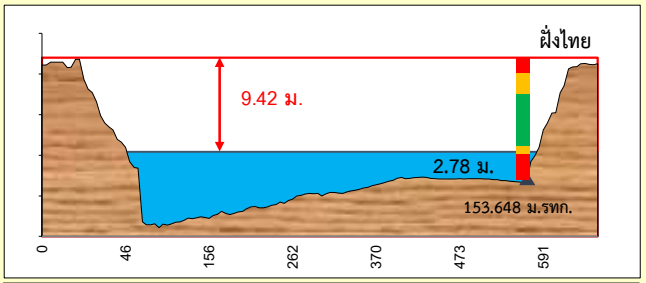


### 4 นครพนม

น้ำน้อยวิกฤต

แนวโน้มลดลง

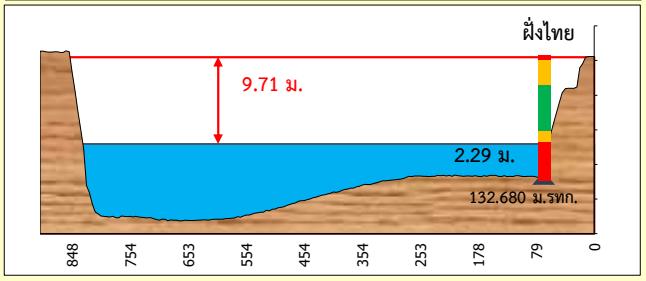


### 5 มุกดาหาร น้ำน้อยเฝ้าระวัง แนวโน้มลดลง

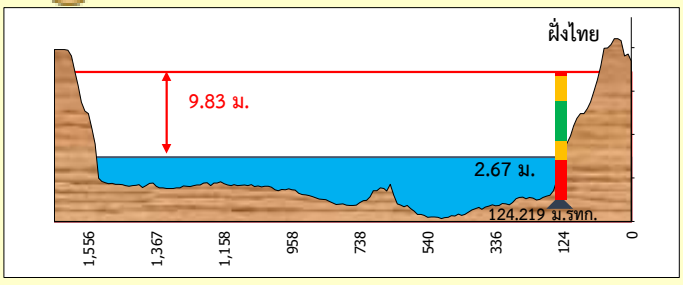


### 6 โขงเจียม น้ำน้อยเฝ้าระวัง แนวโน้มลดลง

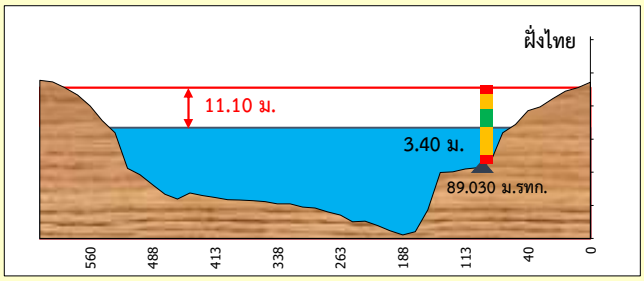


หมายเหตุ ปกติ เฝ้าระวัง วิกฤต

เว็บไซต์ https://dwr.go.th/situation.php?category_id=76

มุ่งผลสัมฤทธิ์ จิตบริการ ประสาน สามัคคี

# รายงานสถานการณ์น้ำแม่น้ำโขง

วันที่รายงาน **26 พฤศจิกายน 2569** เวลา 7.00 น.

กองวิจัย พัฒนาและอุทกวิทยา กรมทรัพยากรน้ำ
กระทรวงทรัพยากรธรรมชาติและสิ่งแวดล้อม

| ที่ | สถานีอุทกวิทยา | ระดับตลิ่ง (ม.รทก.) | ระดับท้องน้ำต่ำสุด (ม.รทก.) | ระดับน้ำปัจจุบัน (ม.รทก.) | ระดับน้ำ (ม.) | ปริมาณน้ำปัจจุบัน (ลบ.ม./วินาที) | ปริมาณน้ำปัจจุบัน % | ความจุที่สถานีวัดน้ำ (ลบ.ม./วินาที) | ระดับน้ำ และ ปริมาณน้ำต่ำสุดในอดีต: ระดับน้ำ (ม.รทก.) | วัน/เดือน/ปี | ปริมาณน้ำ (ลบ.ม./วินาที) | วัน/เดือน/ปี | เทียบกับระดับน้ำต่ำสุด (ม.) (+ สูงกว่า/ - ต่ำกว่า) |
|---|---|---|---|---|---|---|---|---|---|---|---|---|---|
| X1 | จิงหง (ท้ายเขื่อนจิงหง) ประเทศจีน | 549.20 | 533.34 | 536.07 | N/A | 1,420 | 13% | 11,000 | N/A | N/A | N/A | N/A | N/A |
| 1 | เชียงแสน จ.เชียงราย | 369.91 | 353.65 | 360.01 | 2.90 | 2,350 | 17% | 14,050 | 357.33 | 27 มี.ค. 2547 | 401 | 27 มี.ค. 2547 | 2.68 |
| X2 | หลวงพระบาง (สปป.ลาว) | 285.20 | 265.74 | 276.65 | 9.45 | N/A | N/A | 18,885 | 269.81 | 2 พ.ค. 2499 | 652 | 2 พ.ค. 2499 | 6.84 |
| 2 | เชียงคาน จ.เลย | 210.12 | 193.91 | 200.46 | 6.34 | 3,460 | 21% | 16,500 | 195.90 | 1 เม.ย. 2547 | 531 | 1 เม.ย. 2547 | 4.56 |
| 3 | หนองคาย | 165.85 | 149.21 | 156.43 | 2.78 | 3,260 | 24% | 13,870 | 153.97 | 17 เม.ย. 2538 | 590 | 17 เม.ย. 2538 | 2.46 |
| 4 | นครพนม | 144.68 | 123.24 | 134.97 | 2.29 | 3,610 | 12% | 30,930 | 132.86 | 24 เม.ย. 2532 | 857 | 24 เม.ย. 2532 | 2.11 |
| 5 | มุกดาหาร | 136.72 | 120.30 | 126.89 | 2.67 | 4,300 | 14% | 31,600 | 124.94 | 5 เม.ย. 2515 | 874 | 5 เม.ย. 2515 | 1.95 |
| 6 | โขงเจียม จ.อุบลราชธานี | 103.530 | 60.84 | 92.43 | 3.40 | 4,510 | 13% | 35,860 | 90.05 | 12 เม.ย. 2521 | 1,250 | 12 เม.ย. 2521 | 2.38 |

กราฟแสดงการเปลี่ยนแปลงระดับน้ำในช่วง 7 วัน

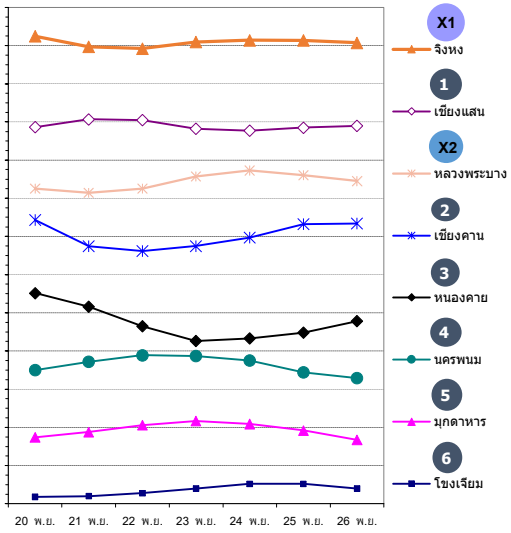





1 เชียงแสน

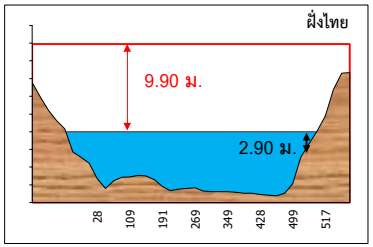


2 เชียงคาน

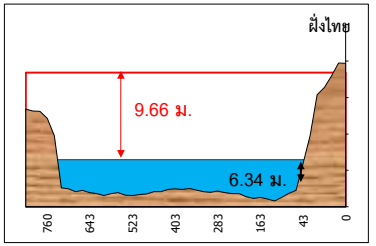


3 หนองคาย

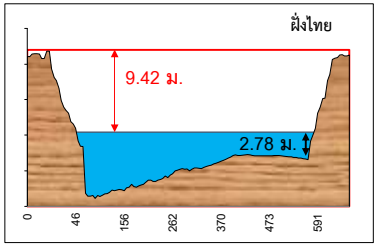


4 นครพนม

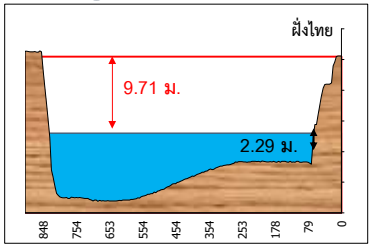


5 มุกดาหาร

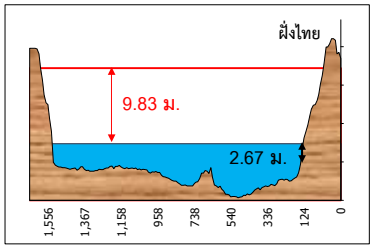


6 โขงเจียม

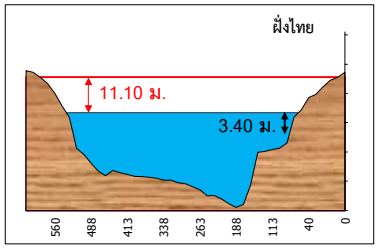


**หมายเหตุ**: N/A = Not Available , X1 คือ สถานีวัดน้ำของจีน, X2 คือ สถานีวัดน้ำ ของ สปป.ลาว ซึ่งได้รับข้อมูลผ่านคณะกรรมาธิการแม่น้ำโขง (Mekong River Commission: MRC)

รายละเอียดเพิ่มเติม https://dwr.go.th/situation.php?category_id=76

# ข้อมูลอุทกวิทยาแม่น้ำโขง

วันที่รายงาน **26 พฤศจิกายน 2569** เวลา 7.00 น.

กองวิจัย พัฒนาและอุทกวิทยา กรมทรัพยากรน้ำ
กระทรวงทรัพยากรธรรมชาติและสิ่งแวดล้อม

| วันที่ | สถานีจิ่งหง (จีน) | | เชียงแสน | | หลวงพระบาง (ลาว) | | เชียงคาน | | หนองคาย | | นครพนม | | มุกดาหาร | | โขงเจียม | |
|---|---|---|---|---|---|---|---|---|---|---|---|---|---|---|---|---|
| | ระดับน้ำ | ปริมาณน้ำ | ระดับน้ำ | ปริมาณน้ำ | ระดับน้ำ | ปริมาณน้ำ | ระดับน้ำ | ปริมาณน้ำ | ระดับน้ำ | ปริมาณน้ำ | ระดับน้ำ | ปริมาณน้ำ | ระดับน้ำ | ปริมาณน้ำ | ระดับน้ำ | ปริมาณน้ำ |
| 20 พ.ย. 69 | 536.24 | 1,550 | 2.86 | 2,310 | 9.25 | N/A | 6.43 | 3,540 | 3.52 | 3,950 | 2.50 | 3,920 | 2.74 | 4,420 | 3.18 | 4,140 |
| 21 พ.ย. 69 | 535.97 | 1,340 | 3.07 | 2,510 | 9.14 | N/A | 5.74 | 2,950 | 3.16 | 3,610 | 2.72 | 4,270 | 2.88 | 4,650 | 3.20 | 4,180 |
| 22 พ.ย. 69 | 535.92 | 1,310 | 3.05 | 2,490 | 9.25 | N/A | 5.62 | 2,850 | 2.65 | 3,140 | 2.89 | 4,540 | 3.06 | 4,960 | 3.28 | 4,310 |
| 23 พ.ย. 69 | 536.09 | 1,430 | 2.82 | 2,270 | 9.57 | N/A | 5.75 | 2,960 | 2.26 | 2,790 | 2.87 | 4,510 | 3.17 | 5,150 | 3.40 | 4,510 |
| 24 พ.ย. 69 | 536.14 | 1,470 | 2.77 | 2,220 | 9.73 | N/A | 5.97 | 3,140 | 2.33 | 2,860 | 2.75 | 4,310 | 3.09 | 5,010 | 3.52 | 4,710 |
| 25 พ.ย. 69 | 536.13 | 1,460 | 2.85 | 2,300 | 9.61 | N/A | 6.32 | 3,450 | 2.48 | 2,990 | 2.44 | 3,830 | 2.92 | 4,720 | 3.52 | 4,710 |
| 26 พ.ย. 69 | 536.07 | 1,420 | 2.90 | 2,350 | 9.45 | N/A | 6.34 | 3,460 | 2.78 | 3,260 | 2.29 | 3,610 | 2.67 | 4,300 | 3.40 | 4,510 |

**หมายเหตุ** ระดับน้ำสถานีจิ่งหง หน่วยเป็น ม.รทก., ระดับน้ำสถานีอื่น ๆ หน่วยเป็น ม. ปริมาณน้ำ หน่วยเป็น ลูกบาศก์เมตร/วินาที ค่าเพิ่มขึ้น

ปริมาณน้ำสถานีจิ่งหง (จีน) ใช้ข้อมูลจาก http://www.tnmc-is.org สถานีหลวงพระบาง (ลาว) ใช้ข้อมูลจาก https://ffw.mrcmekong.org/bulletin.php

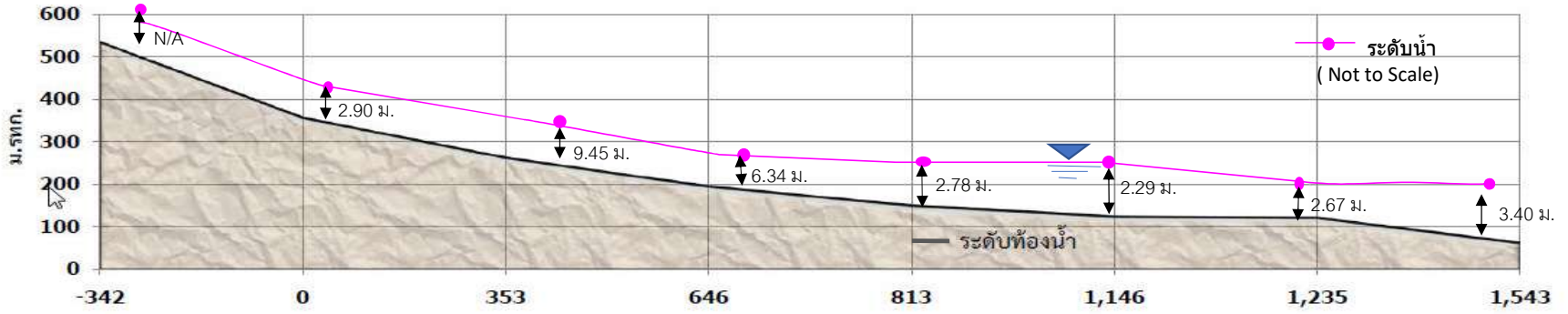


| ชื่อสถานี : | จิ่งหง | เชียงแสน | หลวงพระบาง | เชียงคาน | หนองคาย | นครพนม | มุกดาหาร | โขงเจียม |
|---|---|---|---|---|---|---|---|---|
| ระยะทาง | 342 กม. | 353 กม. | 293 กม. | 167 กม. | 333 กม. | 89 กม. | 308 กม. | |
| ระยะทางสะสม | 0 | 342 | 695 | 988 | 1,155 | 1,488 | 1,577 | 1,885 |
| ความลาดชัน | 1:1,925 | 1:3,748 | 1:4,336 | 1:3,736 | 1:12,822 | 1:30,272 | 1:5,180 | |
| ฤดูฝนน้ำเดินทาง | 18 ชม. | 20 ชม. | 20 ชม. | 10 ชม. | 2 วัน 10 ชม. | 16 ชม. | 1 วัน 13 ชม. | |
| เวลาสะสม | → | 18 ชม. → | 1 วัน 14 ชม. → | 2 วัน 10 ชม. → | 2 วัน 20 ชม. → | 5 วัน 6 ชม. → | 5 วัน 22 ชม. → | 7 วัน 11 ชม. → |
| ฤดูแล้งน้ำเดินทาง | 1 วัน | 3 วัน | 3 วัน | 2 วัน | 3 วัน | 1 วัน | 2 วัน | |
| เวลาสะสม | 0 → | 1 วัน → | 4 วัน → | 7 วัน → | 9 วัน → | 12 วัน → | 13 วัน → | 15 วัน → |
| ความเร็วน้ำ(ม./วินาที) | 4 | 1.4 | 1.1 | 1 | 1.3 | 1 | 1.8 | |
| ความเร็วน้ำ(กม./ชม) | 15 | 5 | 4 | 3.5 | 5 | 4 | 6 | |